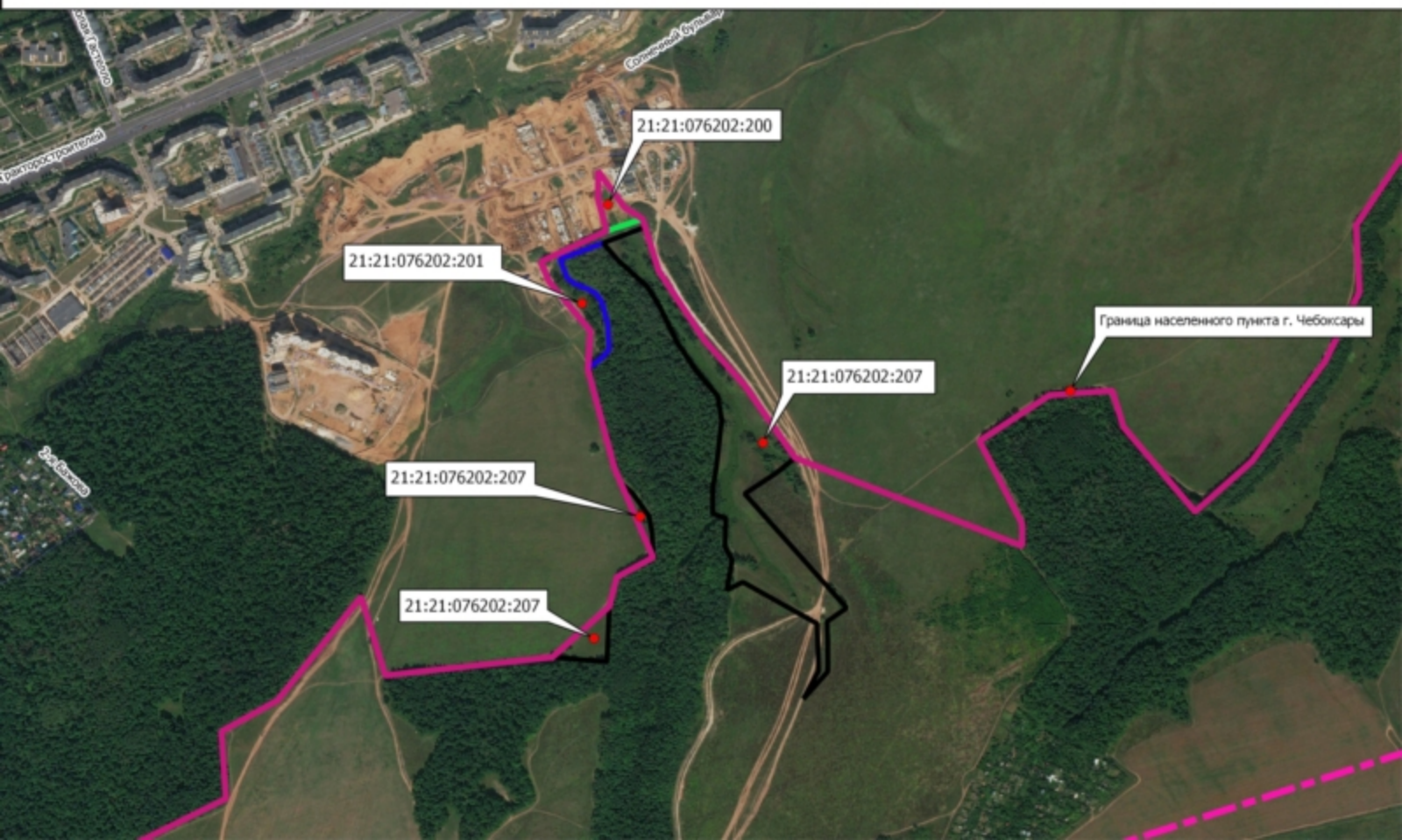


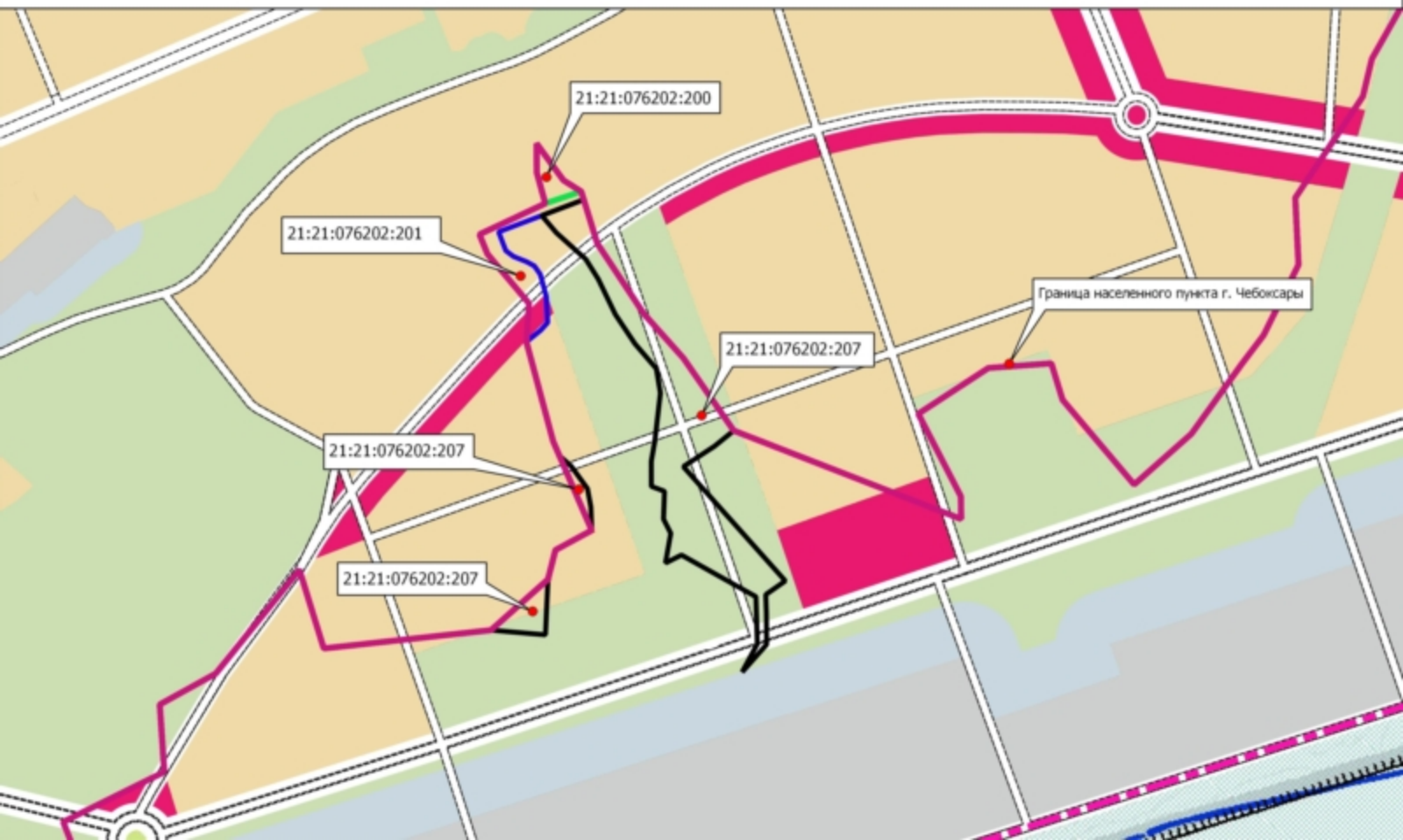
26. Внесение изменений в генеральный план Чебоксарского городского округа в части включения в границы населенного пункта города Чебоксары земельного участка с кадастровым номером 21:21:076202:207 из земель сельскохозяйственного назначения Синьяльского с/пос. Чебоксарского района

Заявитель: Карасева Татьяна Евстафьевна, Михайлов Евгений Алексеевич, Илларионов Леонид Анатольевич
(вх. в адм. от 17.07.2019 № М-8627)

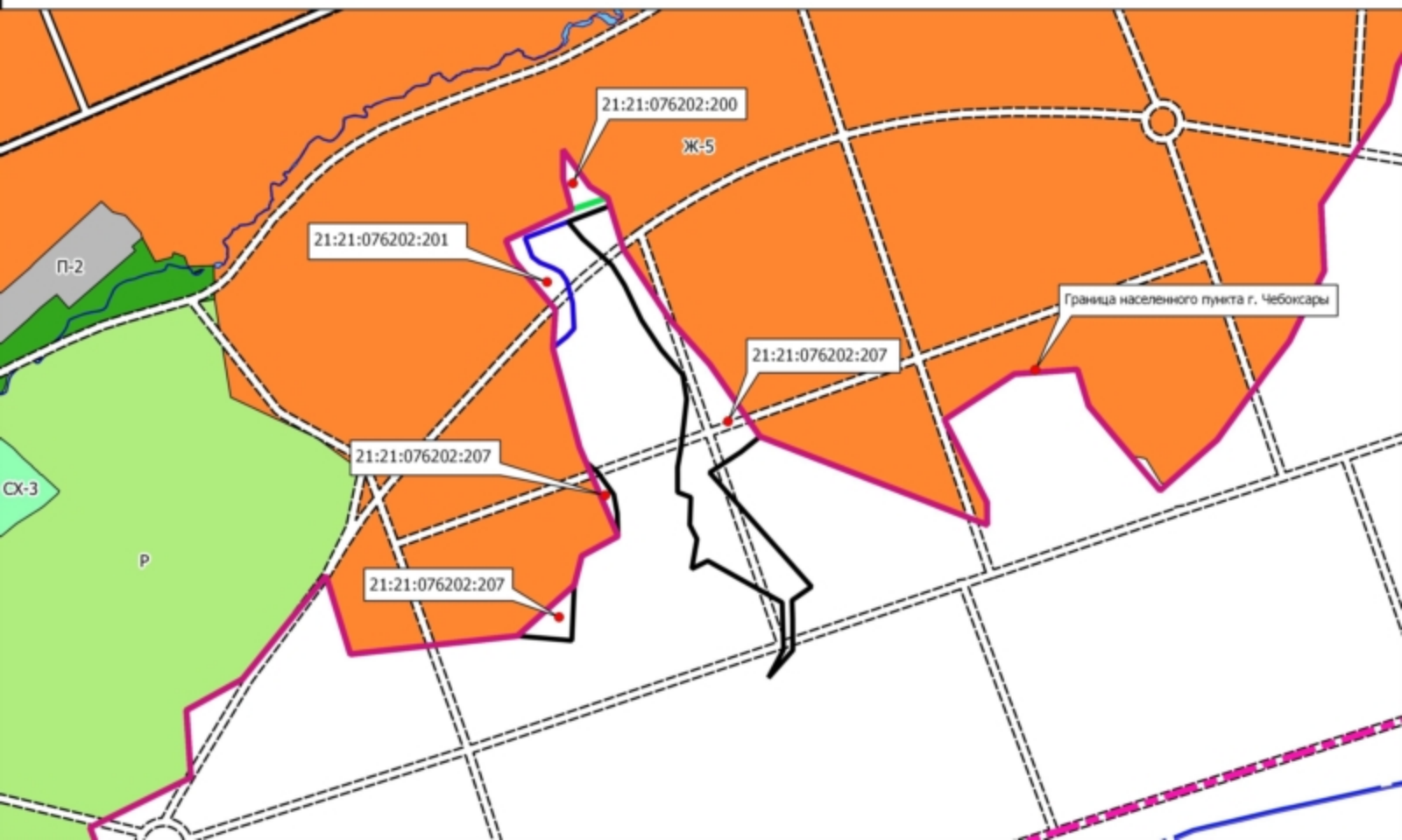
Схема земельного участка на плане города



Фрагмент карты функционального зонирования (Генеральный план)



Фрагмент карты функционального зонирования (Правила землепользования и застройки)



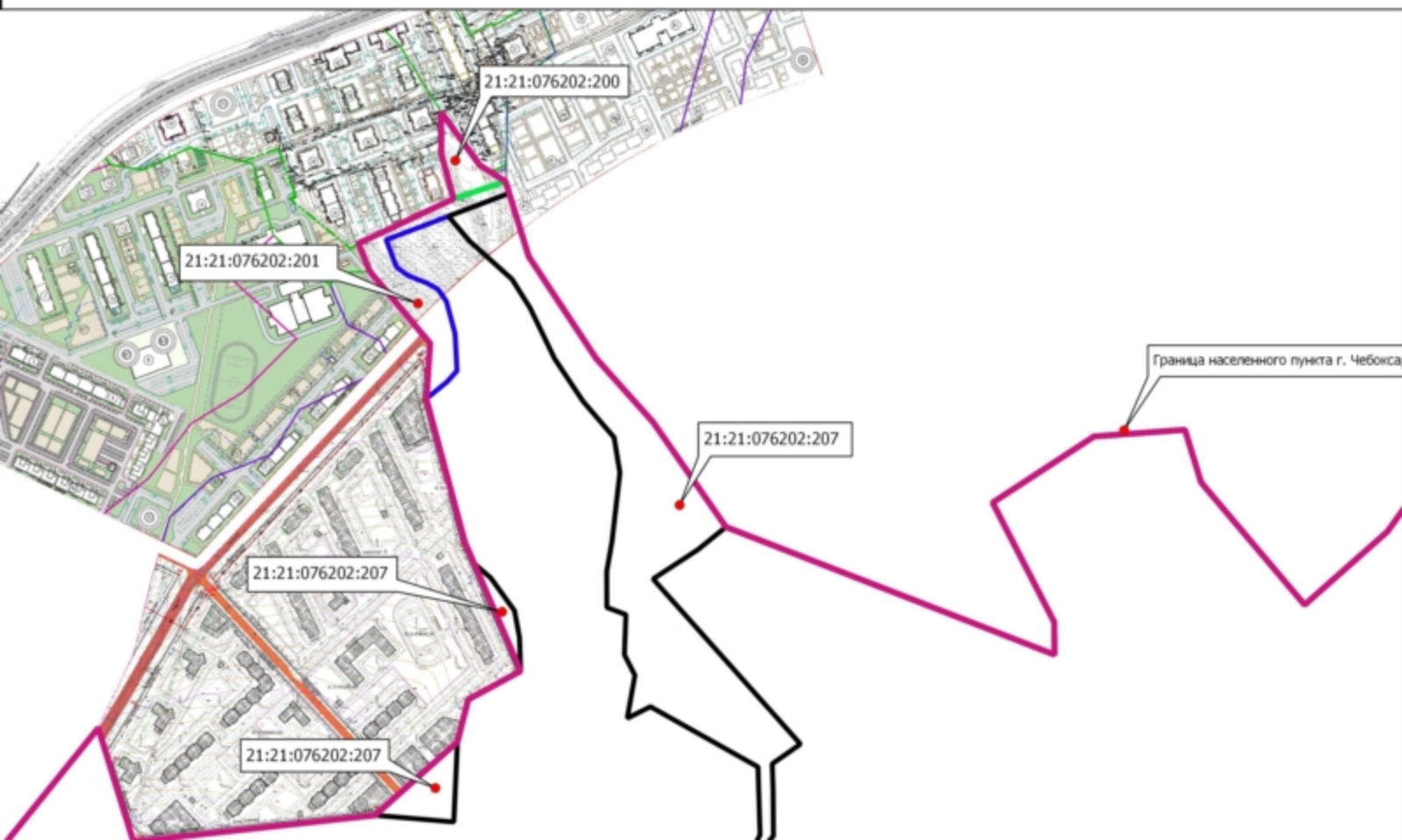
Фрагмент карты зон с особыми условиями использования территорий (Генеральный план и Правила землепользования и застройки)



Красные линии



Фрагмент проекта планировки и проекта межевания территории микрорайона "Солнечный" и жилого района "Ясная поляна"





~30 м

~60 м

~20 м

~10 м

~50 м

~30 м

~50 м

~140 м

~20 м

~110 м

~70 м

~15 м