

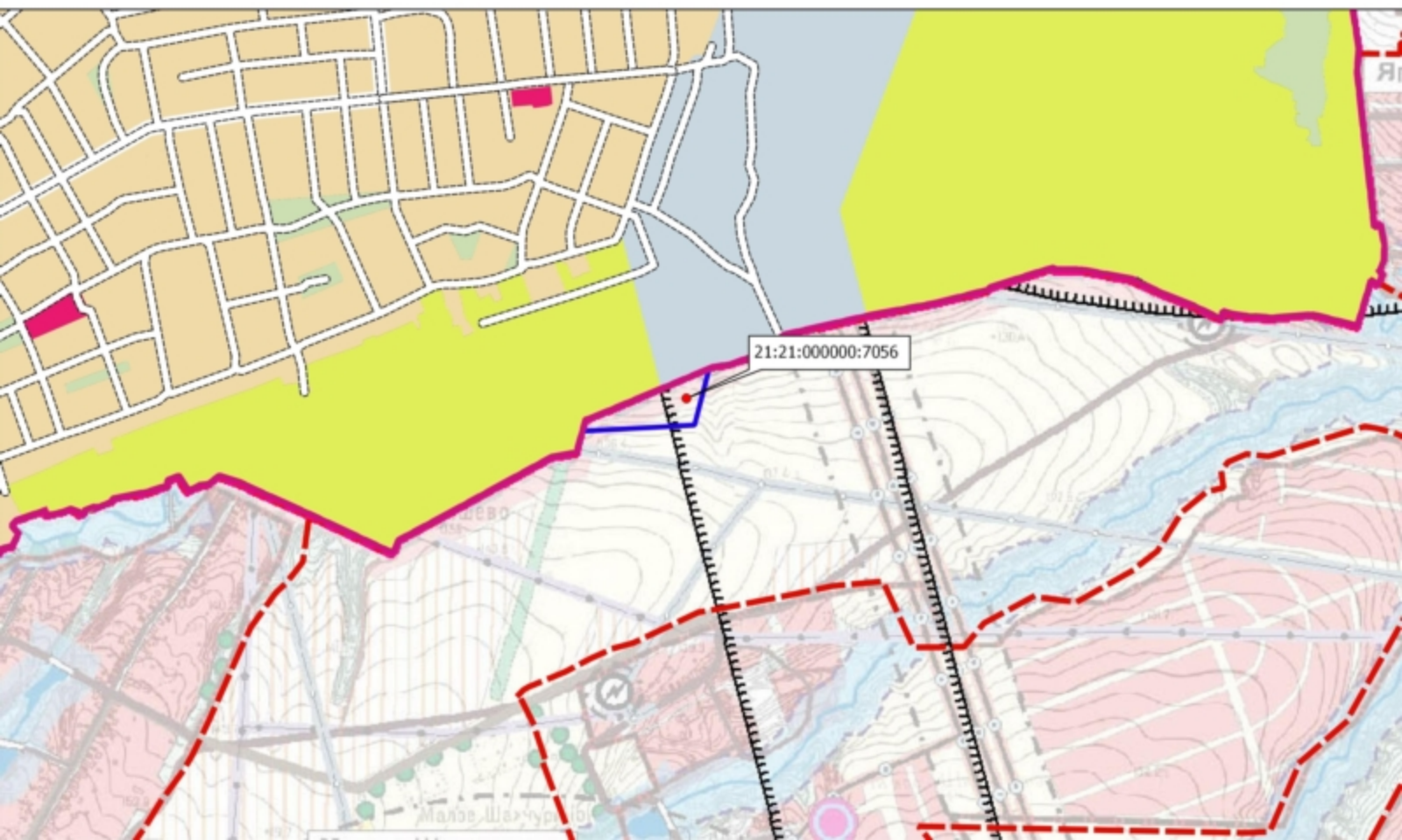
27. Внесение изменений в генеральный план Чебоксарского городского округа в части включения в границы населенного пункта города Чебоксары земельного участка с кадастровым номером 21:21:000000:7056 из земель сельскохозяйственного назначения Синьяльского с/пос. Чебоксарского района

Заявитель: Карасева Татьяна Евстафьевна, Михайлов Евгений Алексеевич, Илларионов Леонид Анатольевич
(вх. в адм. от 17.07.2019 № М-8631)

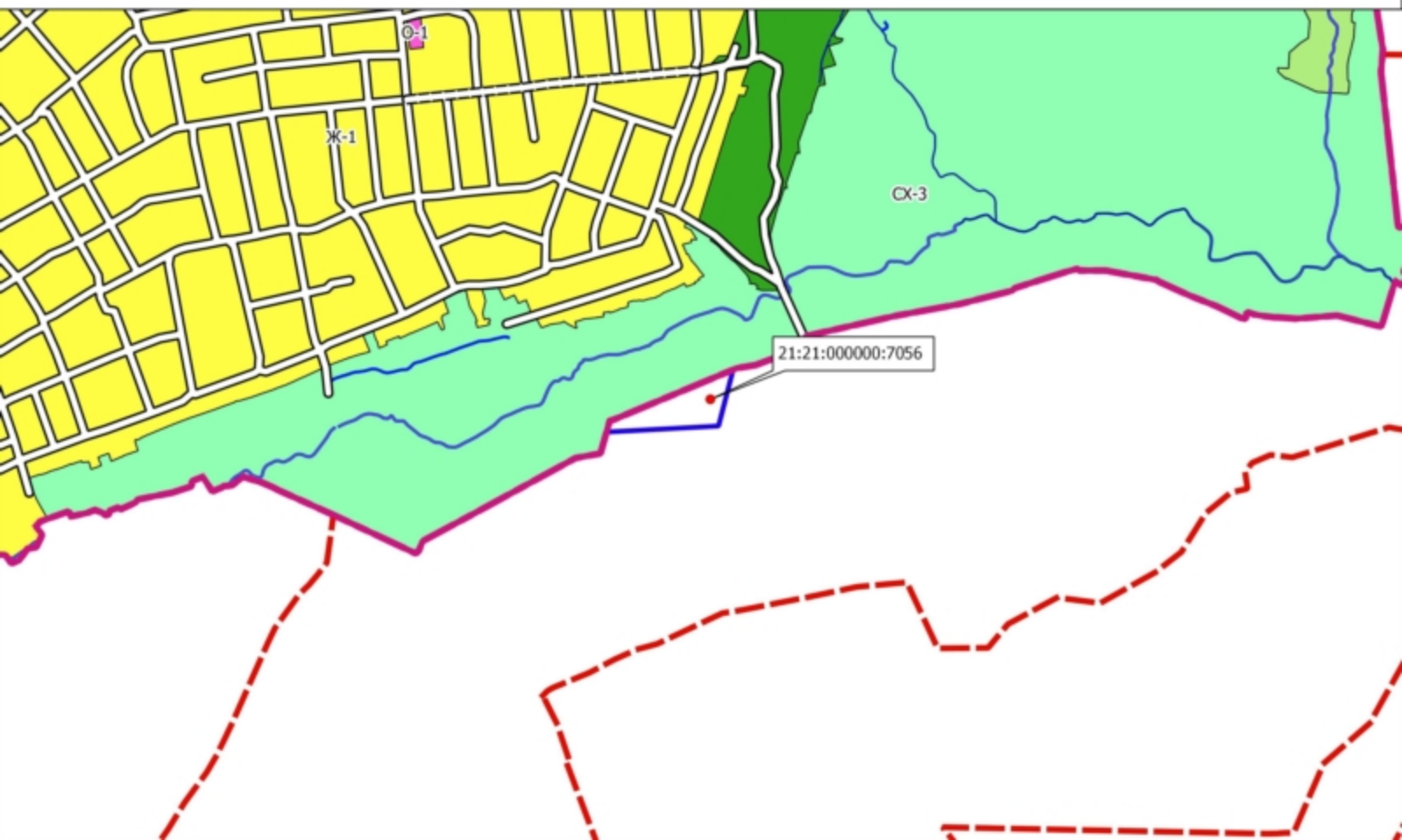
Схема земельного участка на плане города



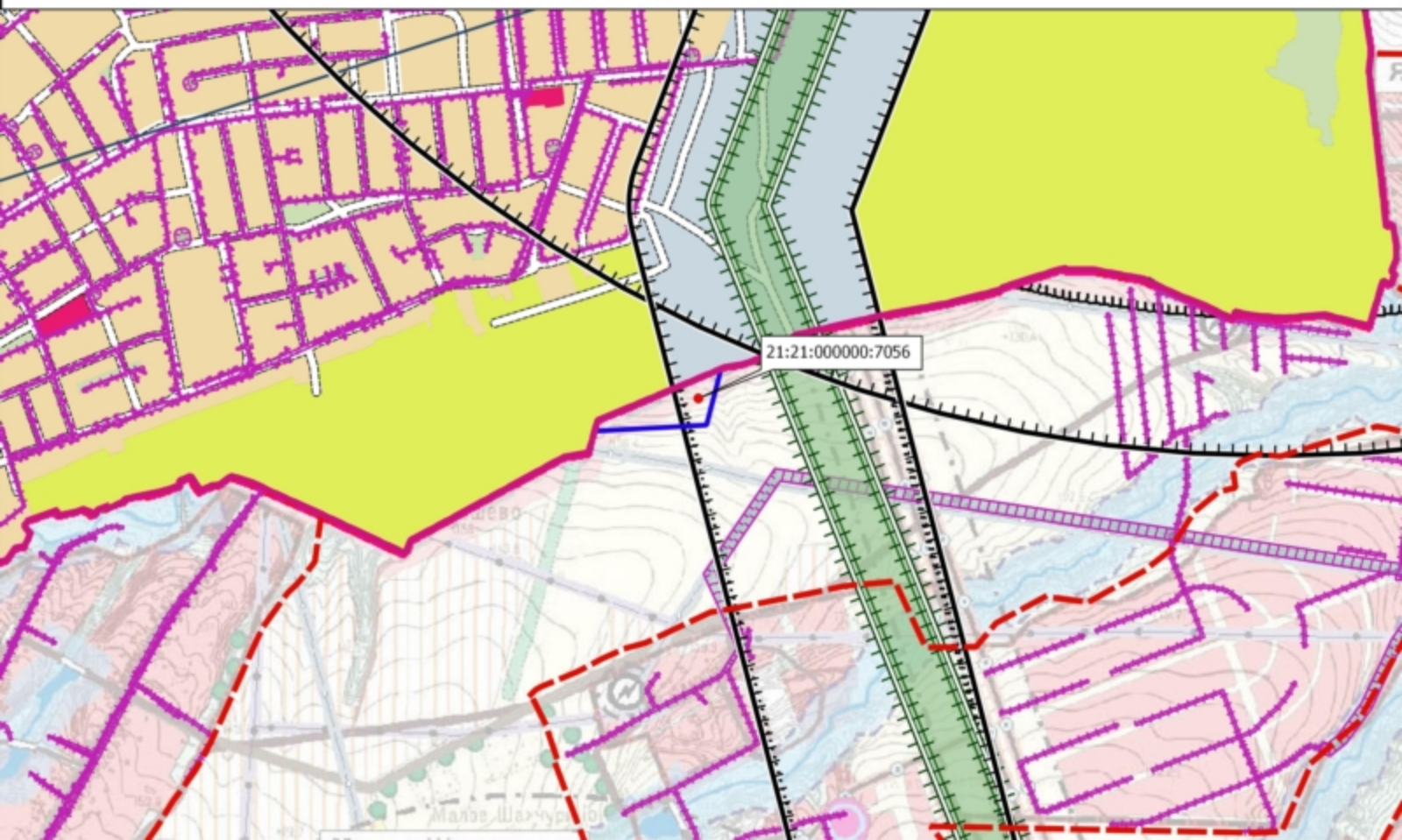
Фрагмент карты функционального зонирования (Генеральный план)



Фрагмент карты функционального зонирования (Правила землепользования и застройки)



Фрагмент карты зон с особыми условиями использования территорий (Генеральный план и Правила землепользования и застройки)



Красные линии

