

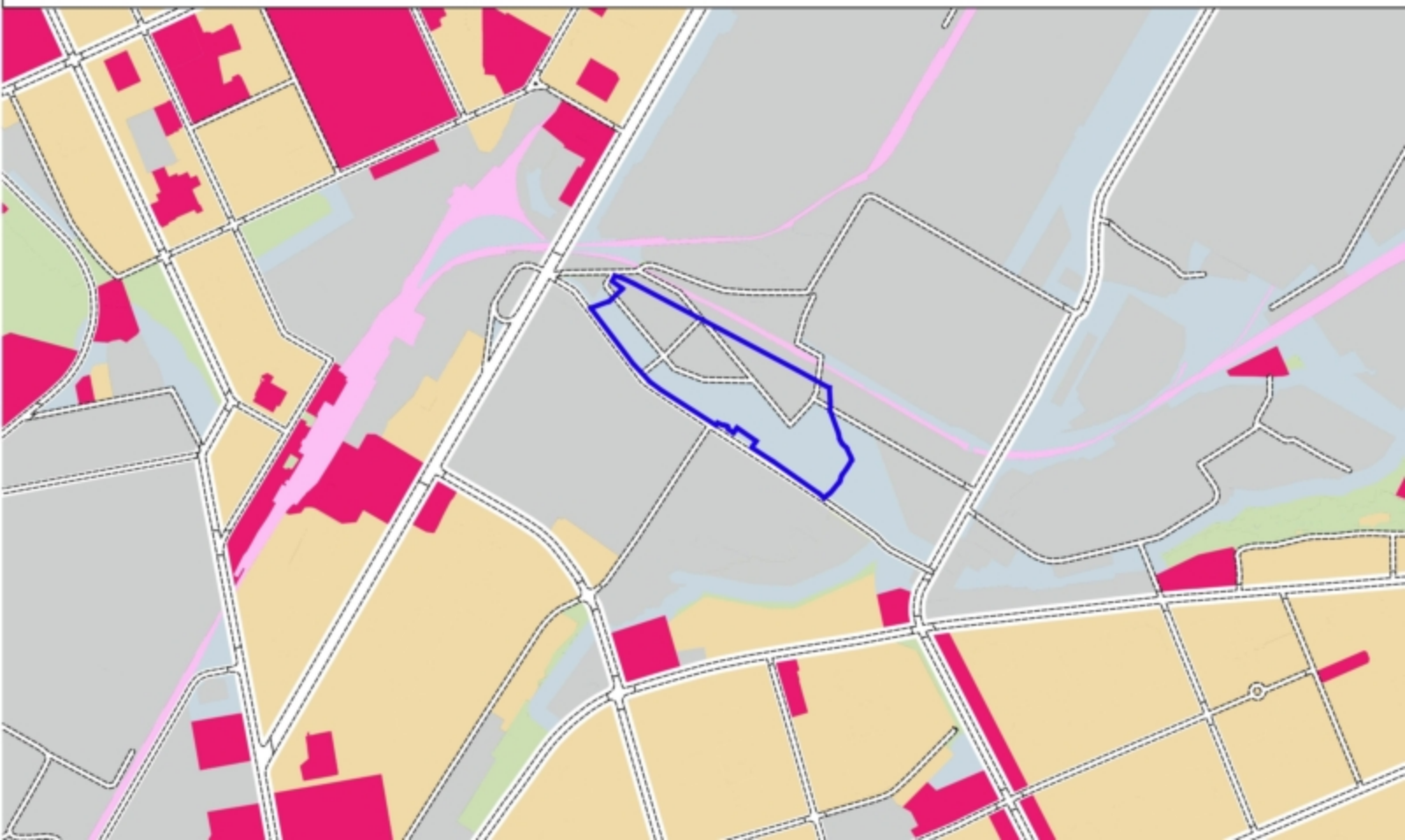
**3.2. Внесение изменений в правила
землепользования и застройки Чебоксарского
городского округа в отношении карты
градостроительного зонирования в части
установления на данной территории
территориальной зоны СХ-3**

Заявитель: СНТ «Шанхай»
(вх. в адм. от 26.06.2019 № 10163)

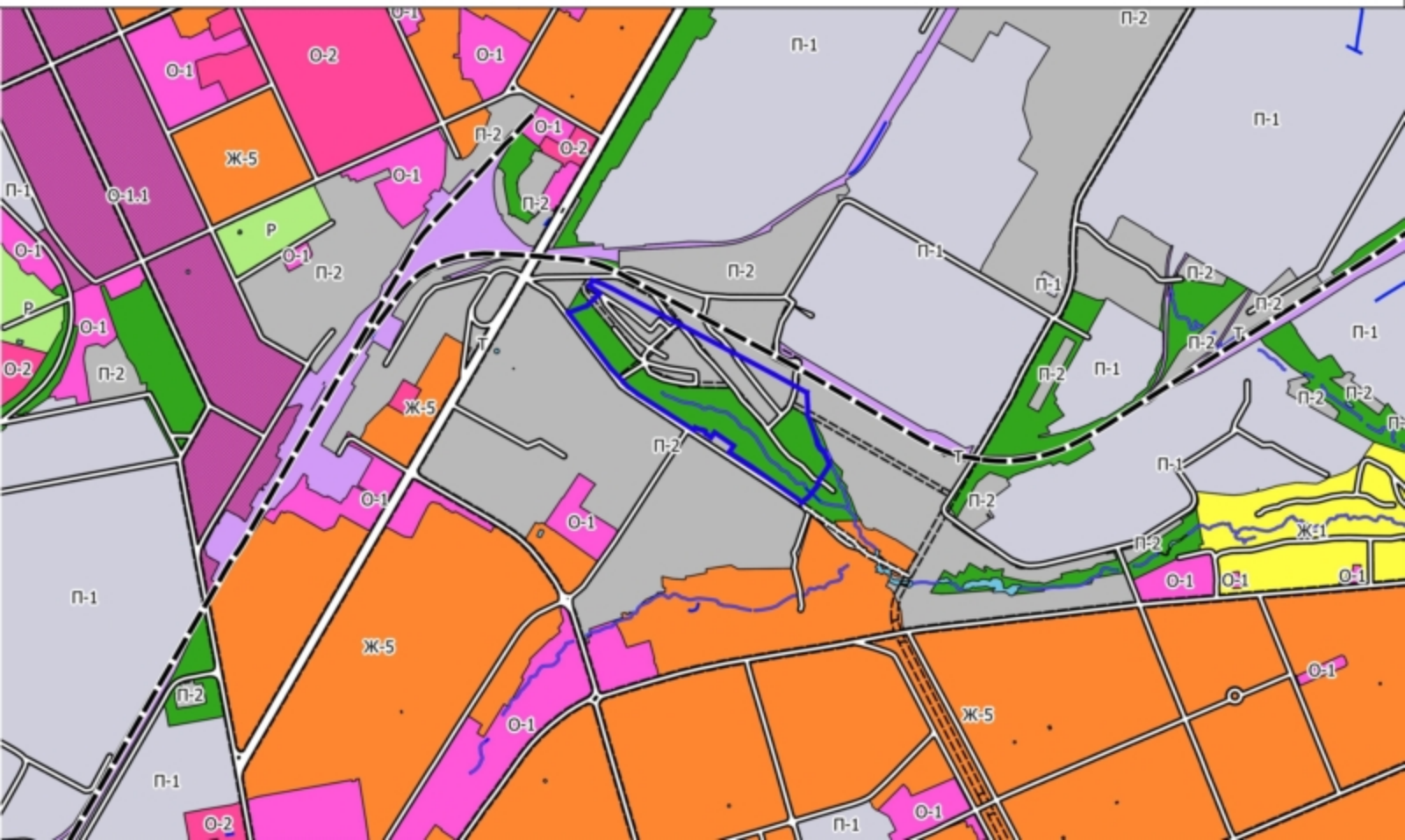
Схема земельного участка на плане города



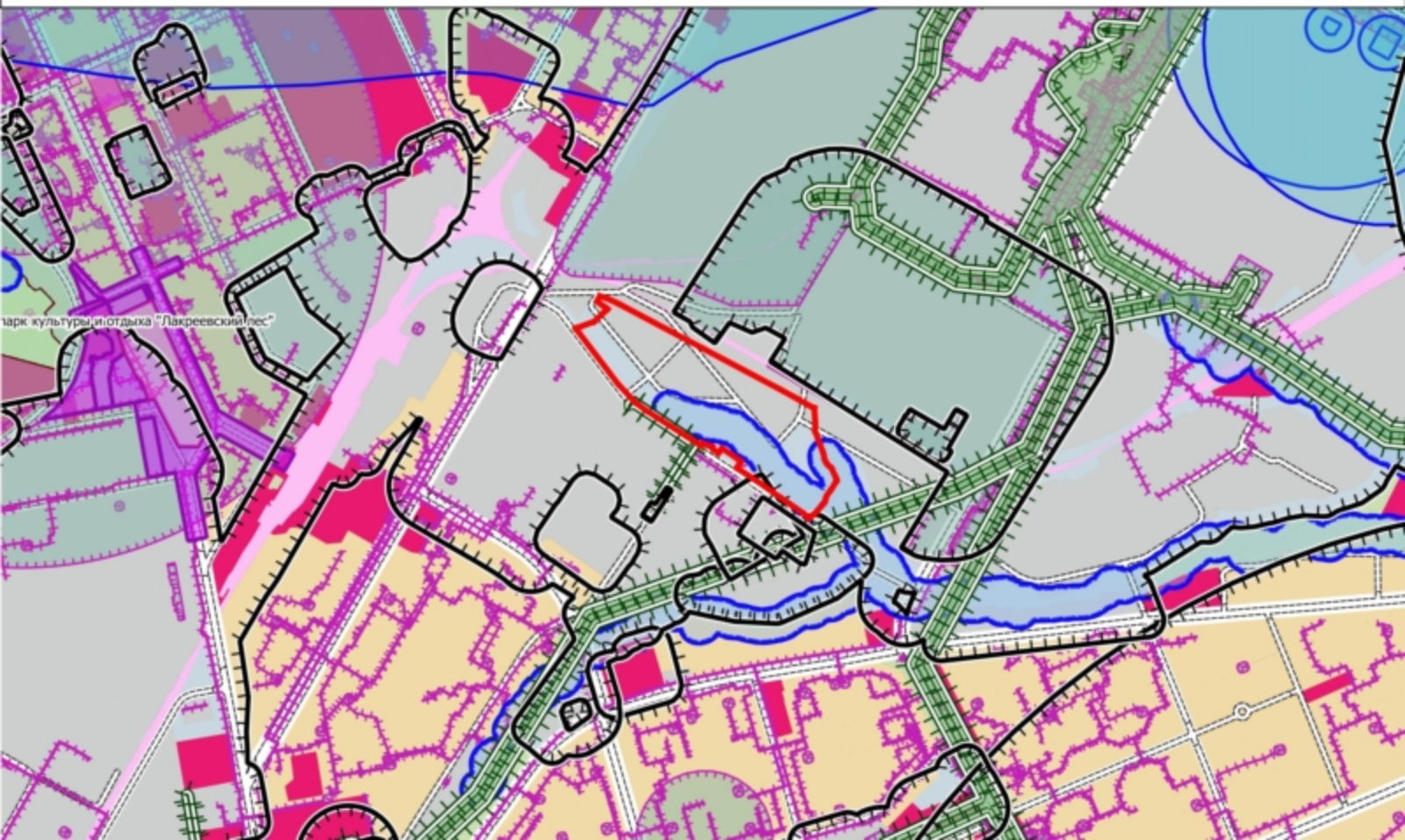
Фрагмент карты функционального зонирования (Генеральный план)



Фрагмент карты функционального зонирования (Правила землепользования и застройки)



Фрагмент карты зон с особыми условиями использования территорий (Генеральный план и Правила землепользования и застройки)



Красные линии

