

1.16. Предоставление разрешения на отклонение от предельных параметров разрешенного строительства, реконструкции объекта капитального строительства – индивидуального жилого дома, в границах земельного участка с кадастровым номером 21:01:020209:25, **расположенного по адресу: г. Чебоксары, ул. Лунная, д. 10, в части уменьшения минимального отступа от границ земельного участка с северной стороны с 3 м до 0 м, с восточной стороны с 3 м до 0 м**

Заявитель: Леонтьев Андрей Иванович
(вх. в адм. от 15.08.2019 № Л-10133)



2

4

1

2

6

3

4

8

5

6

10

12

7

8

1

3

5

ГРП-129

13

42

14

11

10

7

40

16

13

12

11

Школа №
ул. Строите

38

18

15

14

17

36

20

17

16

11

9

34

22

19

20

улица Строи

32

24

21

23

10

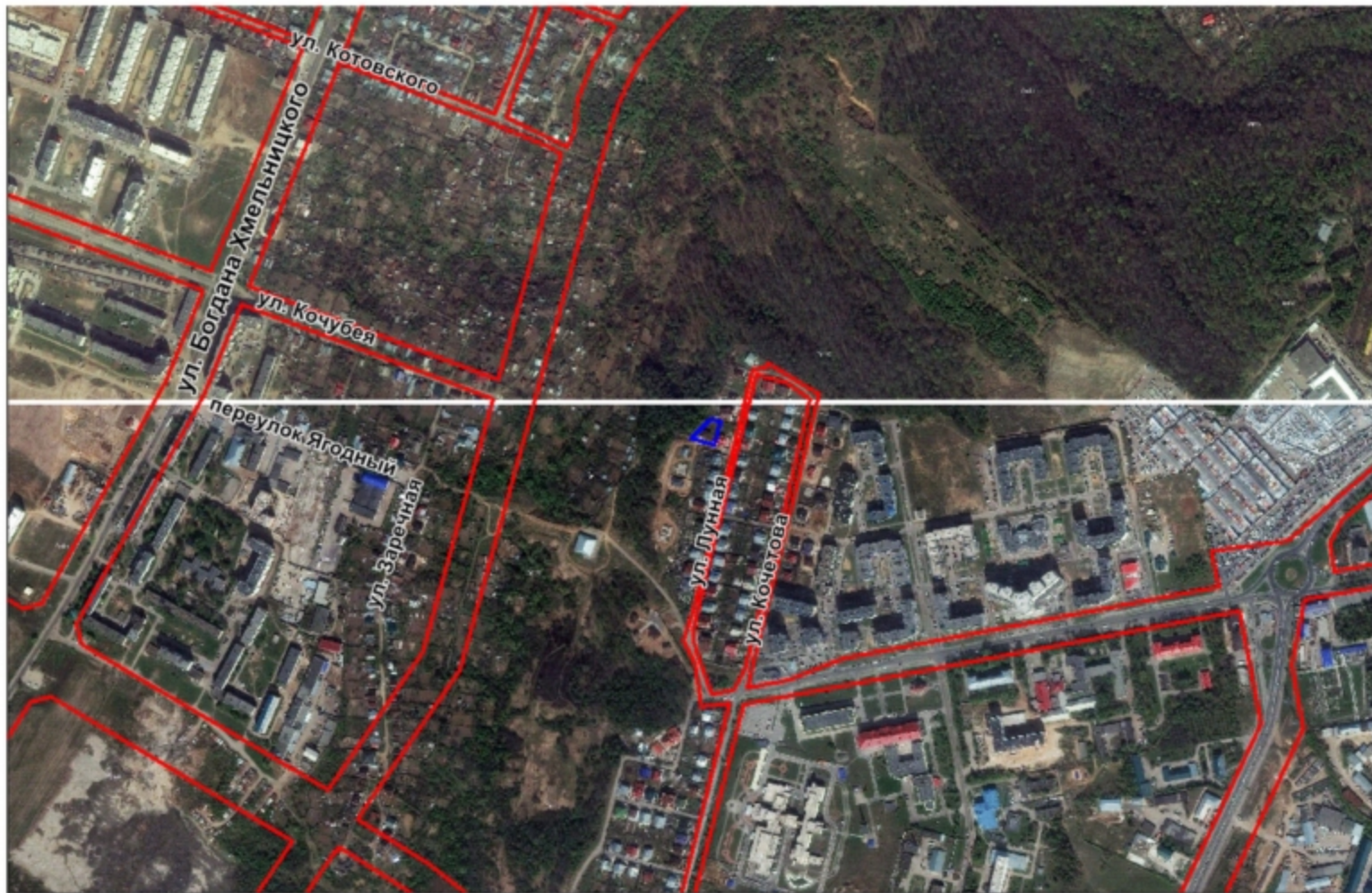
улица Луная

улица

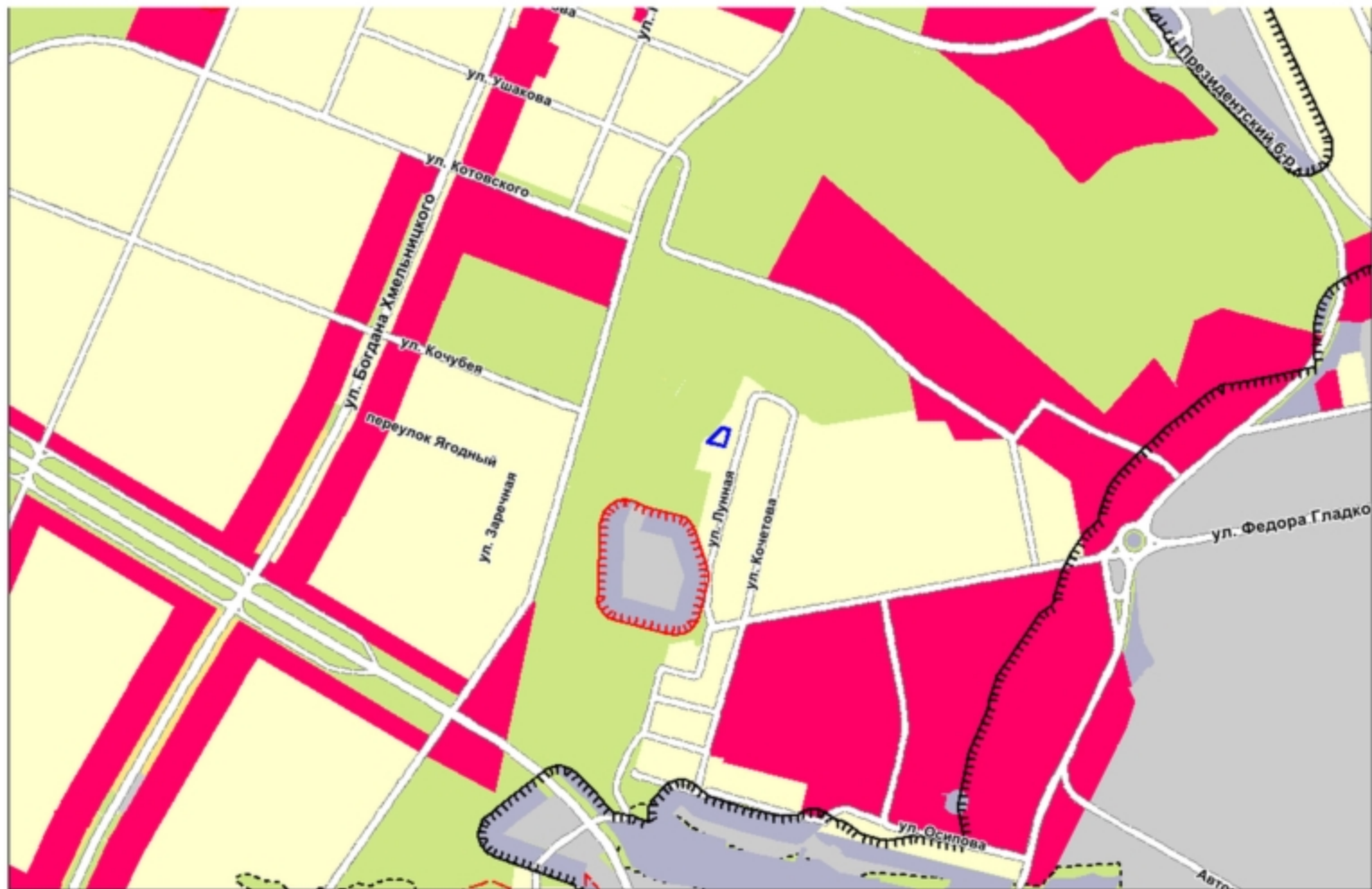
ГРП-596



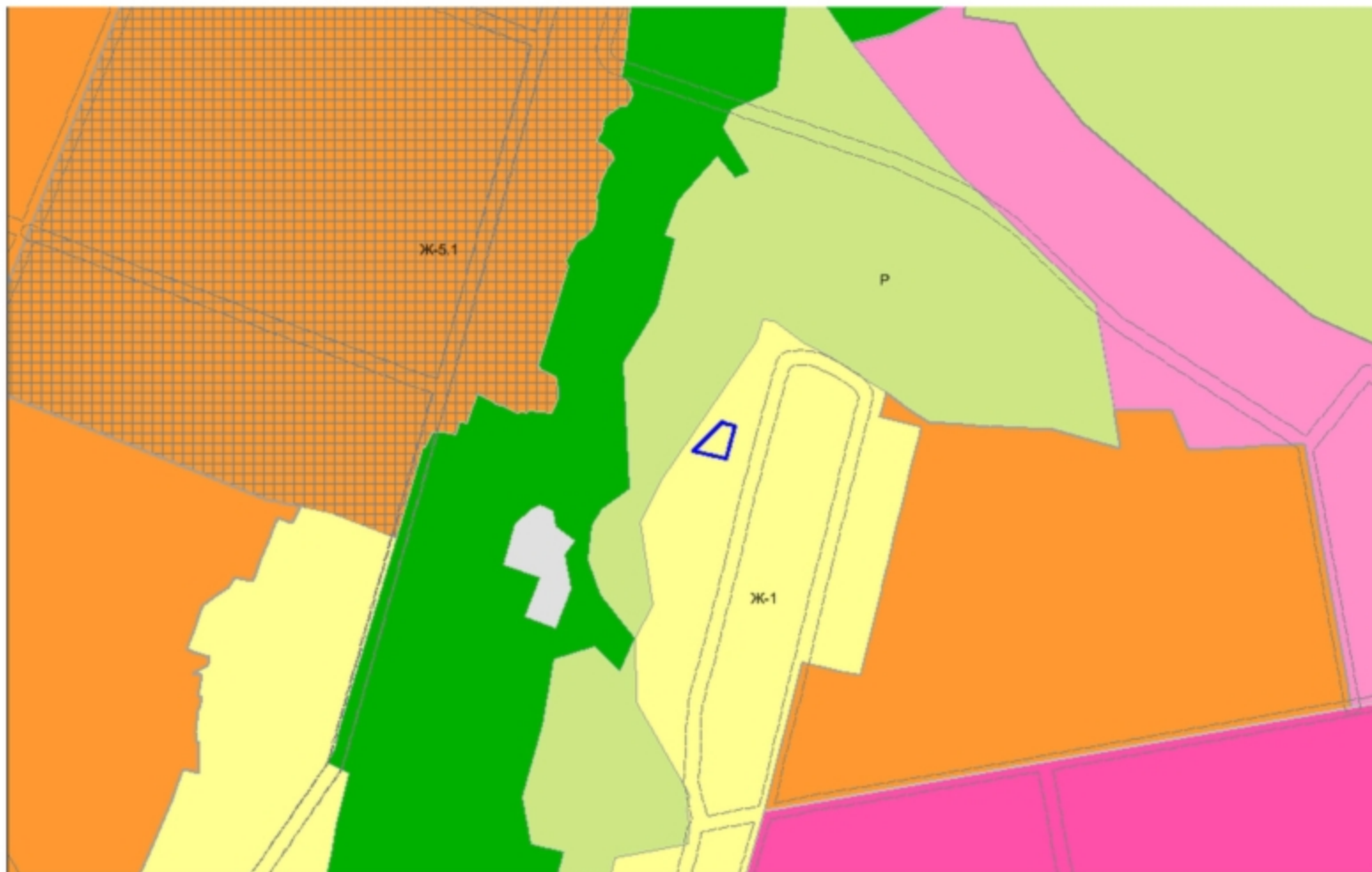
Схема расположения земельного участка на плане города



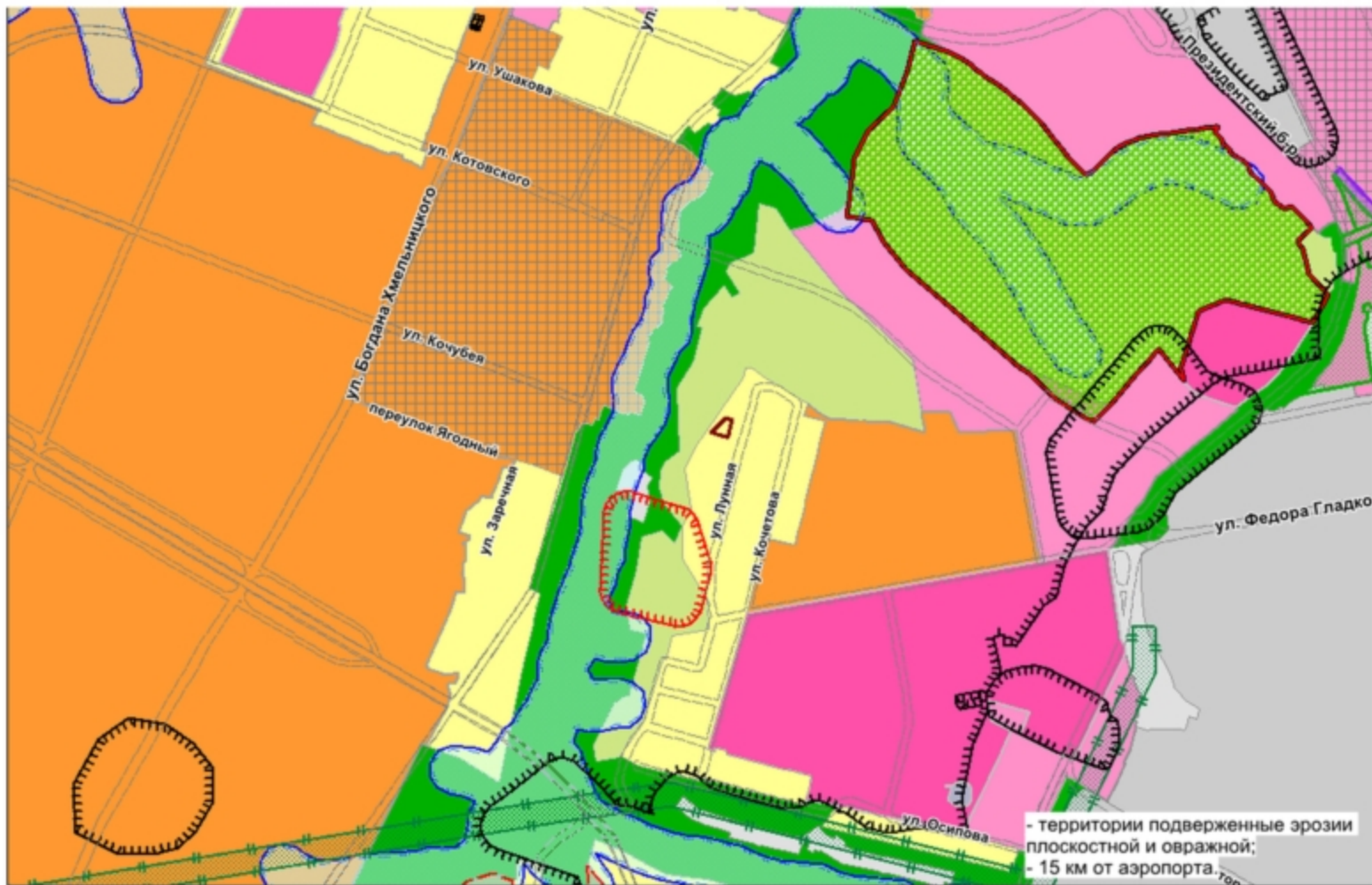
Фрагмент карты функционального зонирования (Генеральный план)



Фрагмент карты градостроительного зонирования (Правила землепользования и застройки)



Фрагмент карты зон с особыми условиями использования территории



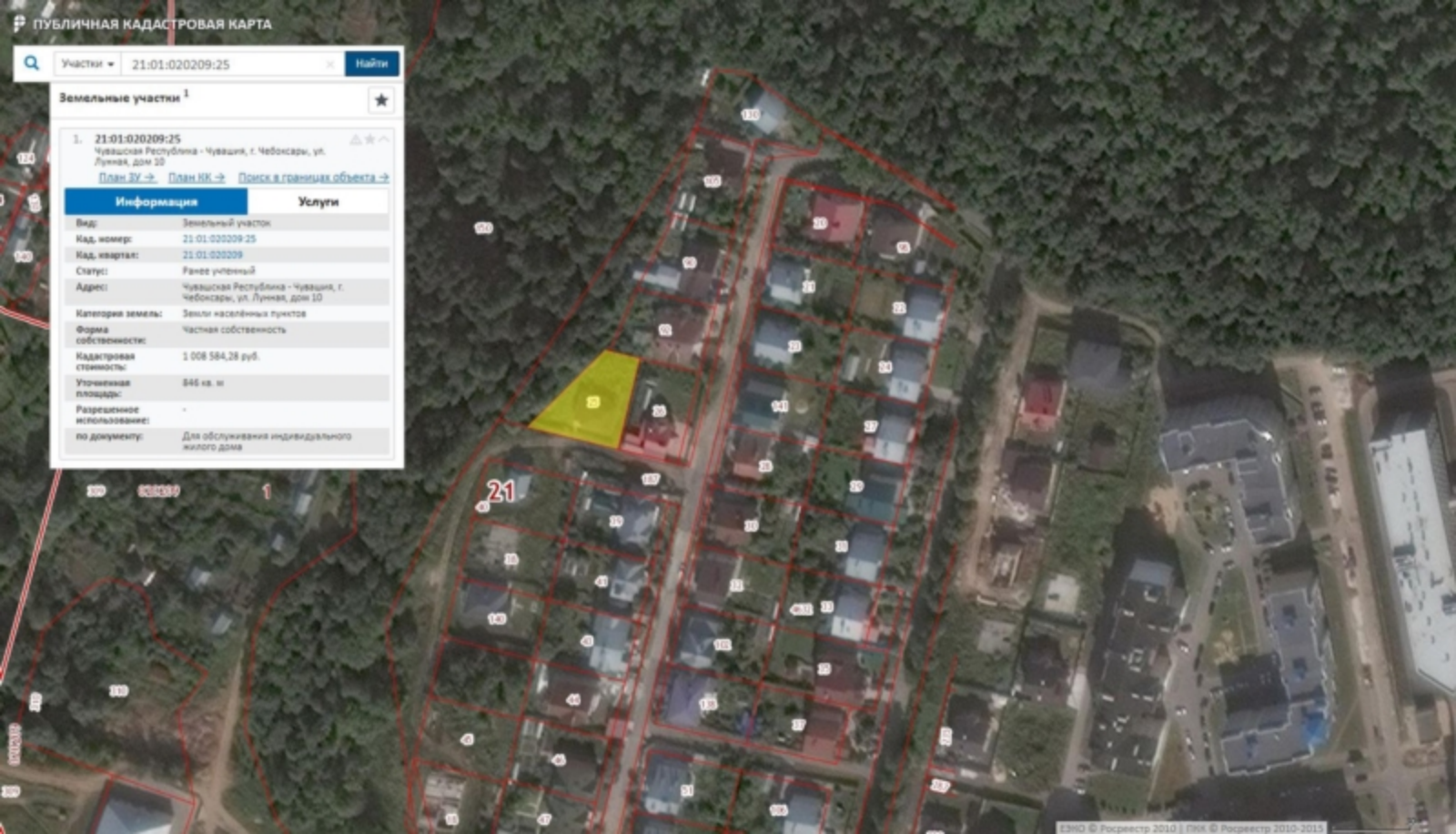
Участки ▾ 21:01:020209:25 Найти

Земельные участки ¹ ★

1. 21:01:020209:25
 Чувашская Республика - Чувашия, г. Чебоксары, ул.
 Луная, дом 10

[План.ЗУ](#) → [План.КК](#) → [Поиск в границах объекта](#) →

Информация	Услуги
Вид:	Земельный участок
Кад. номер:	21:01:020209:25
Кад. квартал:	21:01:020209
Статус:	Ранее учтенный
Адрес:	Чувашская Республика - Чувашия, г. Чебоксары, ул. Луная, дом 10
Категория земли:	Земли населенных пунктов
Форма собственности:	Частная собственность
Кадастровая стоимость:	1 008 584,28 руб.
Угловая площадь:	846 кв. м
Разрешенное использование:	-
по документу:	Для обслуживания индивидуального жилого дома





406600
12300

Исторический участок



Условные обозначения:		
граница земельного участка	линия связи водопроводная	водопроводный коллектор
установка линии связи на опорах	канализация внешняя	канализованный коллектор
установка линии канализационной на опорах до баб	канализация внешняя	сеть канализационная
установка линии канализационной на опорах баб в плане	водопроводный коллектор	сеть канализационная
функция заградительная	сеть тепловая	сеть тепловая
	сеть тепловая	сеть тепловая

Система высот - Дециметры

Изм.	№ документа	Подпись	Дата
Исх. МБУ УТИ	Левин С.В.		27.06.19
Исх. отделе	Давыдов С.А.		27.06.19
Г.л. специалист	Семенин Д.В.	<i>[Signature]</i>	27.06.19
Г.л. специалист	Андреевская Е.А.	<i>[Signature]</i>	27.06.19
Гендиректор	Николюк П.И.	<i>[Signature]</i>	27.06.19

Заказчик: <i>Леонтьев Андрей Иванович</i>			
Объект: <i>земельный участок</i>			
Адрес: <i>г. Чебоксары, кадастровый номер земельного участка 21:01:020209:25</i>			
Исполнительный чертеж земельного участка	Страна	Лист	Листов
	ИД	1	1
Ситуационный план <i>(по территории)</i>		МБУ "Управление территориальной планировки" города Чебоксары	
План размещения 1:500			

Примечание:
 * Наличие геодезических пунктов и межевых знаков на территории участка
 ** Цена и площадь земельного участка на основании кадастровых данных
 ** Цена и площадь земельного участка на основании кадастровых данных
 ** Цена и площадь земельного участка на основании кадастровых данных
[Signature]









