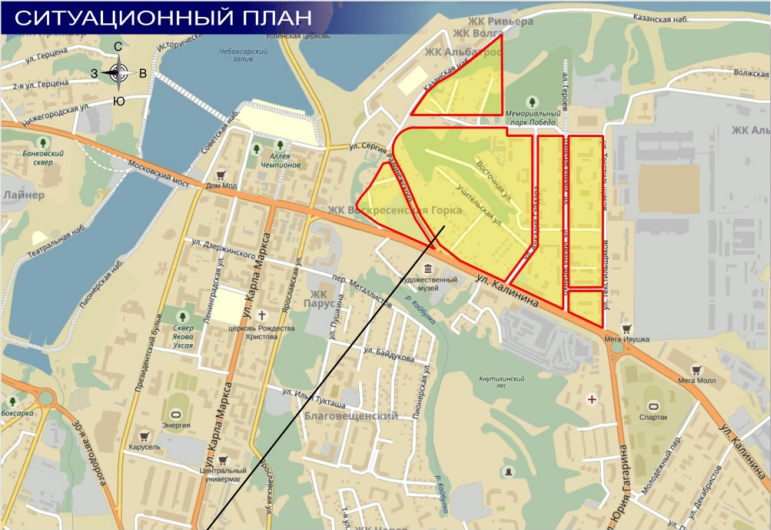


**Проект планировки территории
микрорайона, **ограниченного**
ул.Калинина, пл.Речников,
мемориальным парком «Победа»,
ул.З. Яковлевой и ул.Текстильщиков
г. Чебоксары**

Проектировщик: АО ГПИИ «Чувашгражданпроект»

Заказчик: ООО «УС «Воскресенская горка»

СИТУАЦИОННЫЙ ПЛАН

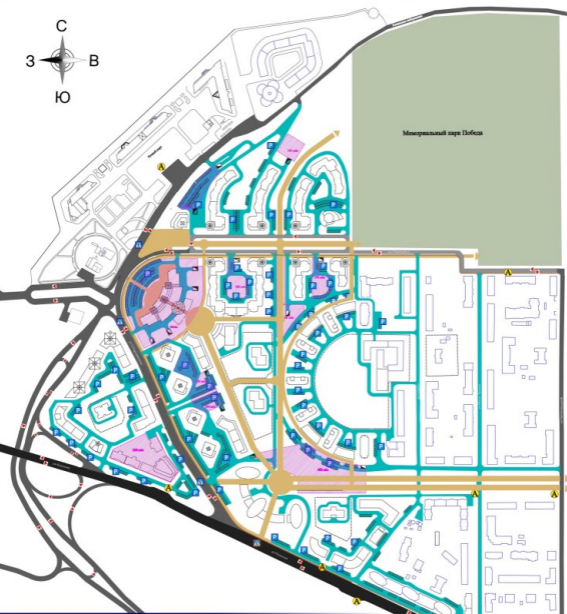


проектируемый микрорайон

СХЕМА ОРГАНИЗАЦИИ УЛИЧНО-ДОРОЖНОЙ СЕТИ И СХЕМА ДВИЖЕНИЯ ТРАНСПОРТА



Мемориальный парк Победы



УСЛОВНЫЕ ОБОЗНАЧЕНИЯ

Объекты транспортной инфраструктуры

- Магистральные улицы общегородского значения регулируемого движения
- Магистральные улицы районного значения транспортно-пешеходные
- Улицы в жилой застройке

- Проектируемые проезды
- Въезды в подземные паркинги
- Направление движения транспорта
- Проектируемая автобусная остановка
- Основные пешеходные связи
- Проектируемый пешеходный переход
- Сохраняемый пешеходный переход
- Проектируемая автостоянка
- Проектируемые велодорожки







Здания и сооружения

- Существующие здания и сооружения
- Проектируемые здания и сооружения
- Существующие жилые дома, общественные здания и строения на прилегающих к микрорайону территориях

ФРАГМЕНТ ГЕНПЛАНА (ВАРИАНТ-2)



УСЛОВНЫЕ ОБОЗНАЧЕНИЯ

-  - Граница отведенного для проекта
-  - Красные линии
-  - Существующие здания и сооружения
-  - Проектируемые здания и сооружения
-  - Пешеходные дорожки, площадки
-  - Территория озеленения
-  - Территория школ, детских дошкольных учреждений
-  - Существующие жилые дома, общественные здания и строения на прилегающих к микрорайону территориях
-  - Подземные гаражи
-  - Проектируемые велодорожки



РАЗВЕРТКА С УЛИЦЫ КАЛИНИНА



РАЗВЕРТКА С ВОЛГИ



РАЗВЕРТКА С ЗАЛИВА И ЦЕНТРА ГОРОДА







