

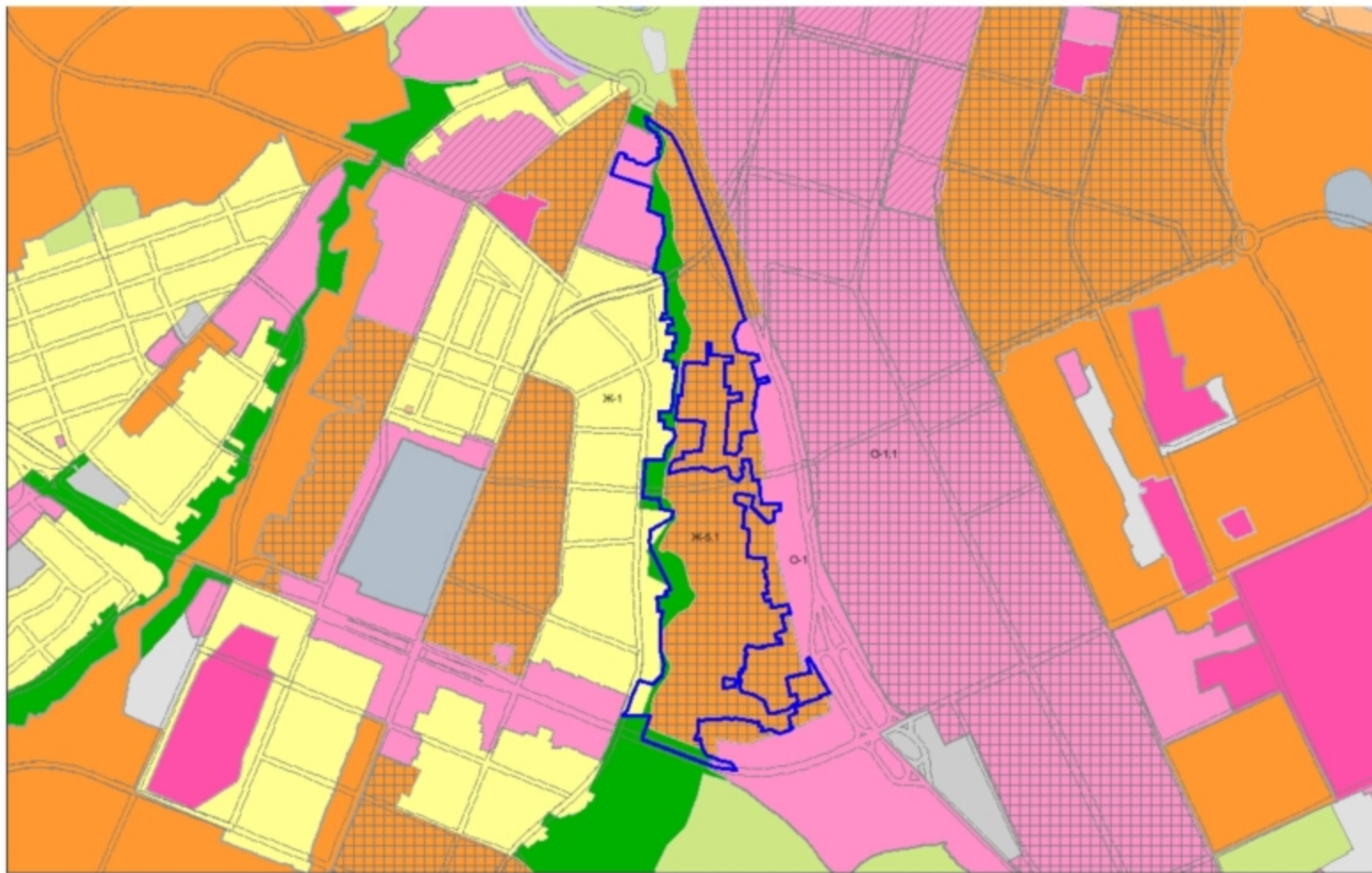
2. Внесение изменений в Правила землепользования и застройки Чебоксарского городского округа, разработанные АО «РосНИПИУрбанистики» в 2015 году, утвержденные решением Чебоксарского городского Собрания депутатов от 03 марта 2016 г. № 187, в части отображения на карте градостроительного зонирования и карте зон с особыми условиями использования территории зоны застройки жилыми домами смешанной этажности (Ж-5) вместо части зоны застройки индивидуальными жилыми домами (Ж-1), подзоны застройки жилыми домами смешанной этажности со сложившейся застройкой индивидуальными жилыми домами (Ж-5.1), зоны делового, общественного и коммерческого назначения (О-1) и территорий общего пользования, на которую градостроительный регламент не распространяются, на земельный участок площадью 309364 кв. м **расположенный по адресу: г. Чебоксары**

Заявитель: Управление архитектуры и градостроительства администрации города Чебоксары

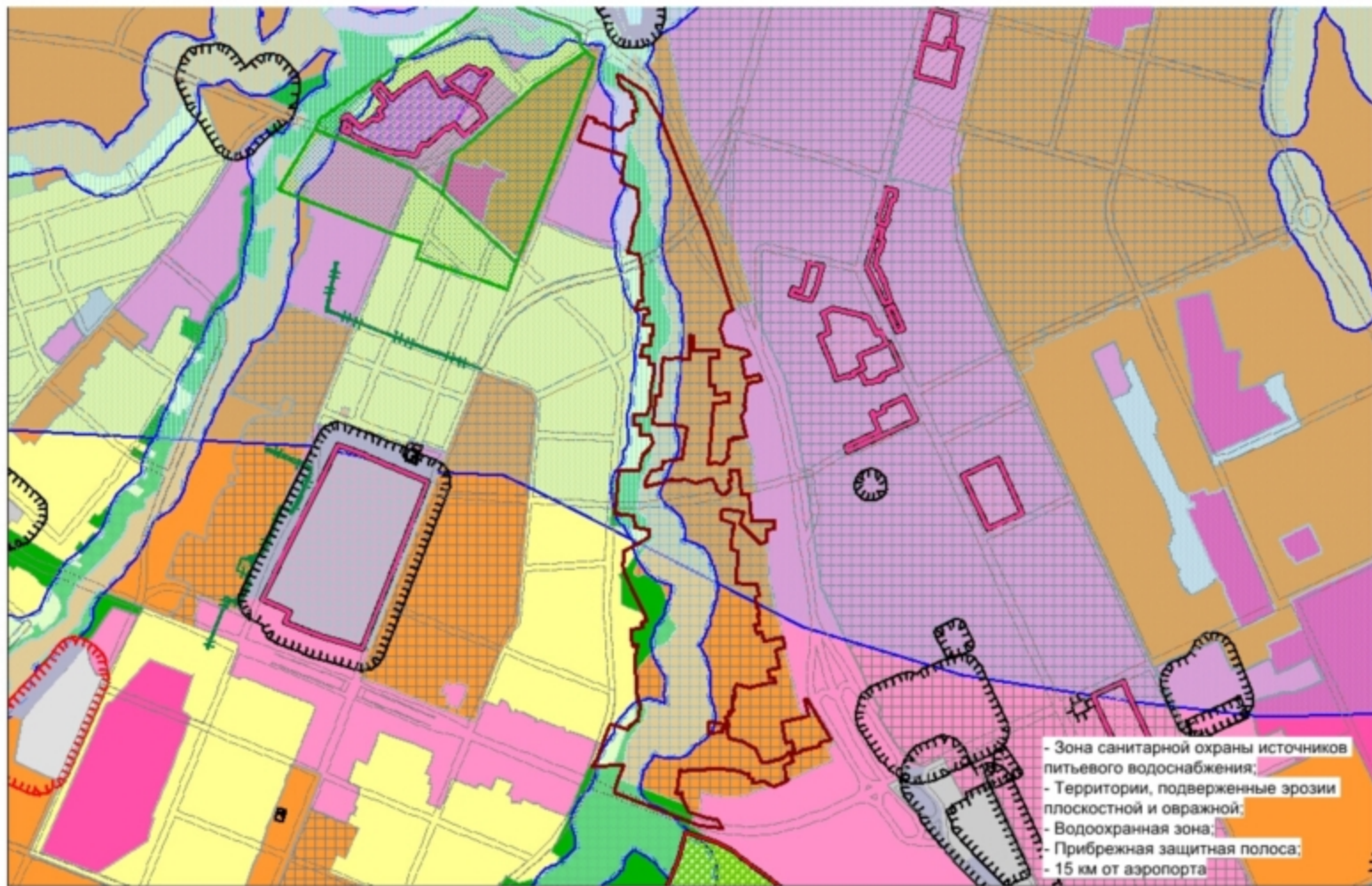
Схема расположения земельного участка на плане города

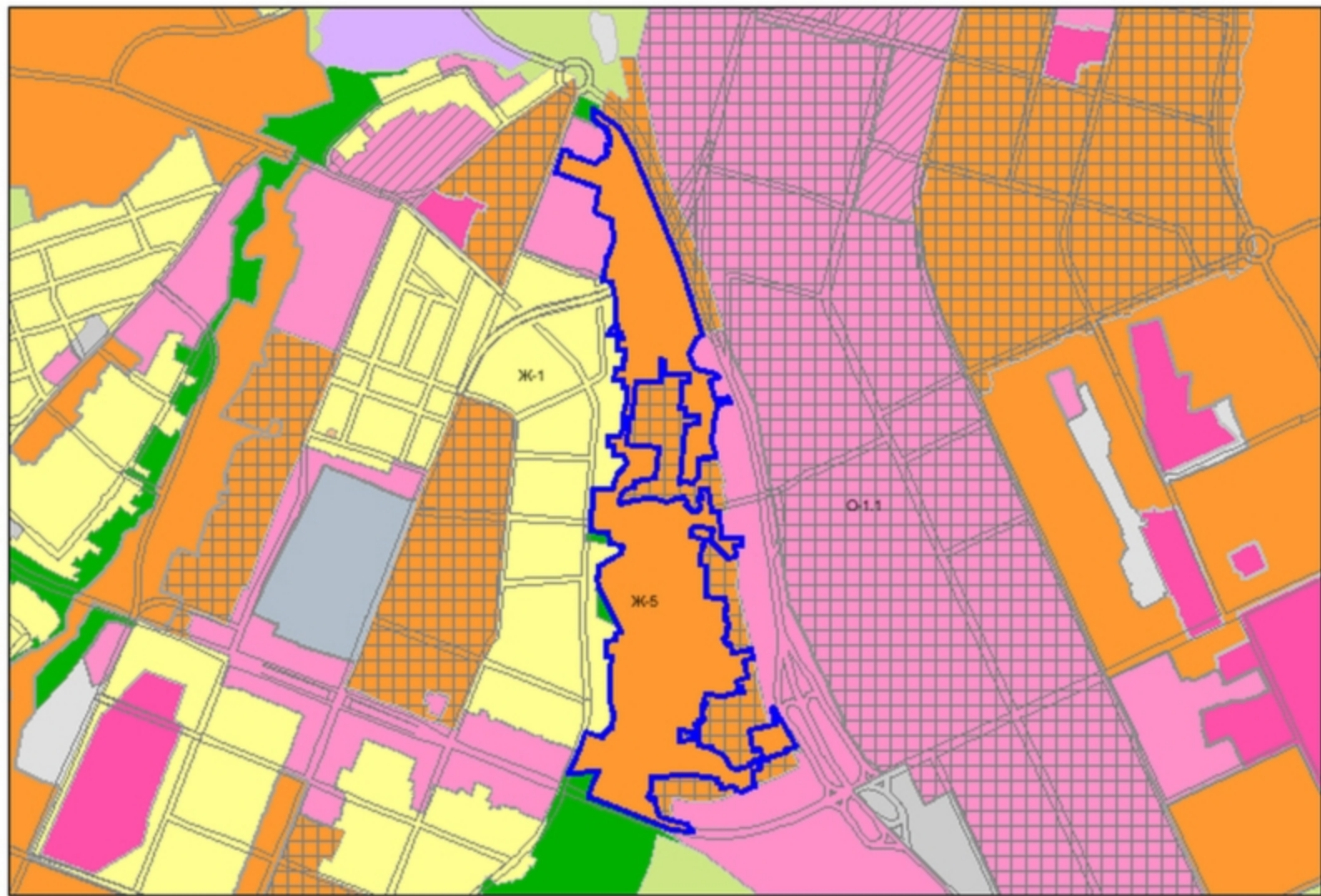


Фрагмент карты функционального зонирования (Правила землепользования и застройки)



Фрагмент карты зон с особыми условиями использования территории





Фрагмент карты границ территории, в которых предусматривается осуществление деятельности по комплексному и устойчивому развитию территории

