

1.2. Внесение изменений в Правила землепользования и застройки Чебоксарского городского округа, разработанные АО «РосНИПИУрбанистики» в 2015 году, утвержденные решением Чебоксарского городского Собрания депутатов от 03 марта 2016 г. № 187, в части отображения на карте градостроительного зонирования и карте зон с особыми условиями использования территории зоны застройки индивидуальными жилыми домами (Ж-1) на часть земельного участка с кадастровым номером 21:01:020704:1157 площадью 903 кв. м, **по адресу: г. Чебоксары, ул. Осипова, 10**

Заявитель: Охотин Борис Геннадьевич (представитель Охотиной Людмилы Геннадьевны по доверенности от 15.09.2017 № 21 АА 0822749) (вх. в адм. от 10.04.2019 № О-4424)



Детский центр

ул. П.Н. Осипова

ул. П.Н. Осипова

ул. П.Н. Осипова

Астрономический пр-д

Астрономический пр-д

р. Лачна

NextAuto

Takurka

36

34

30

28

22

20

18

16

14

12

10

5

43

6E

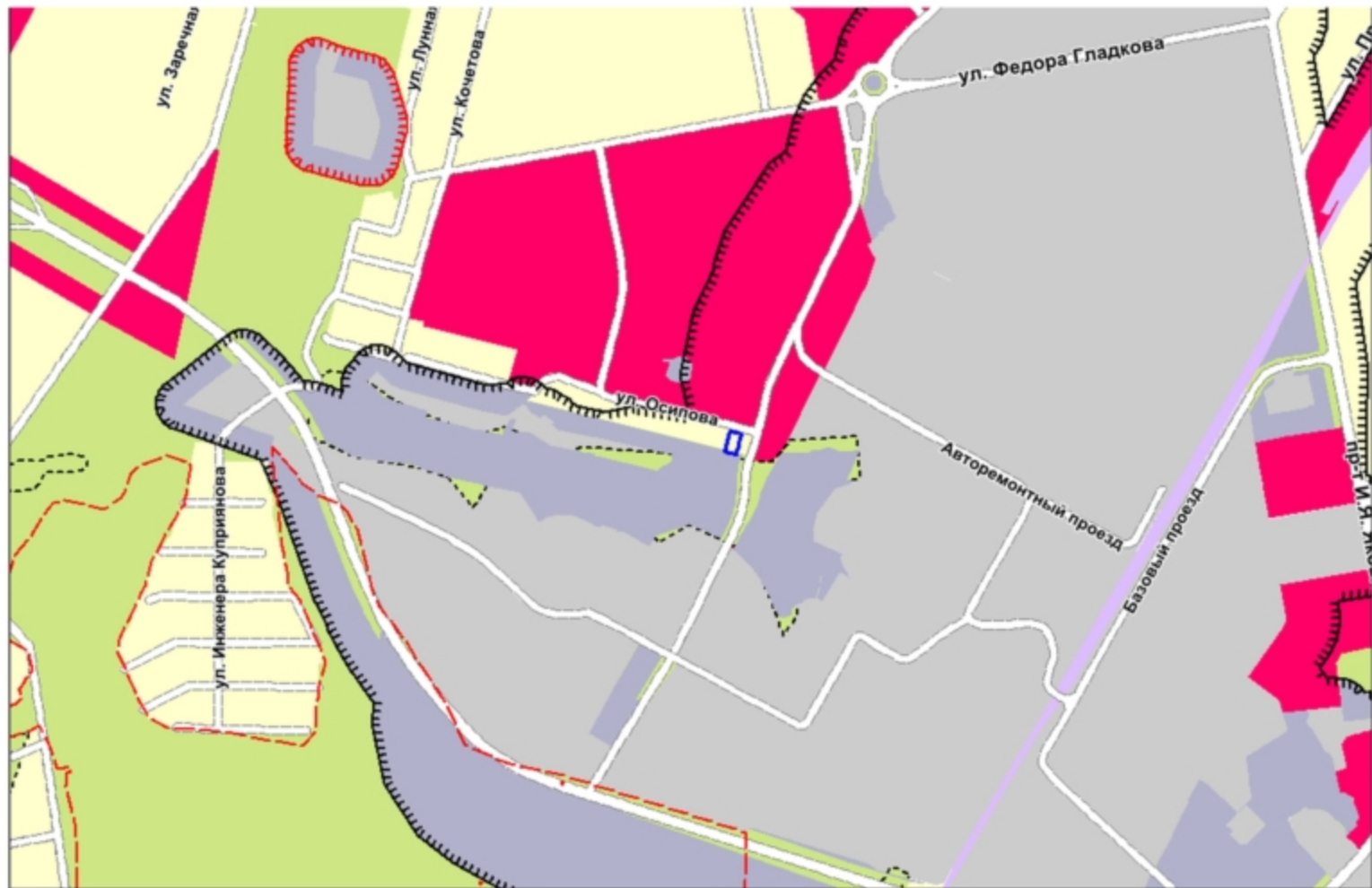
8E



Схема расположения земельного участка на плане города

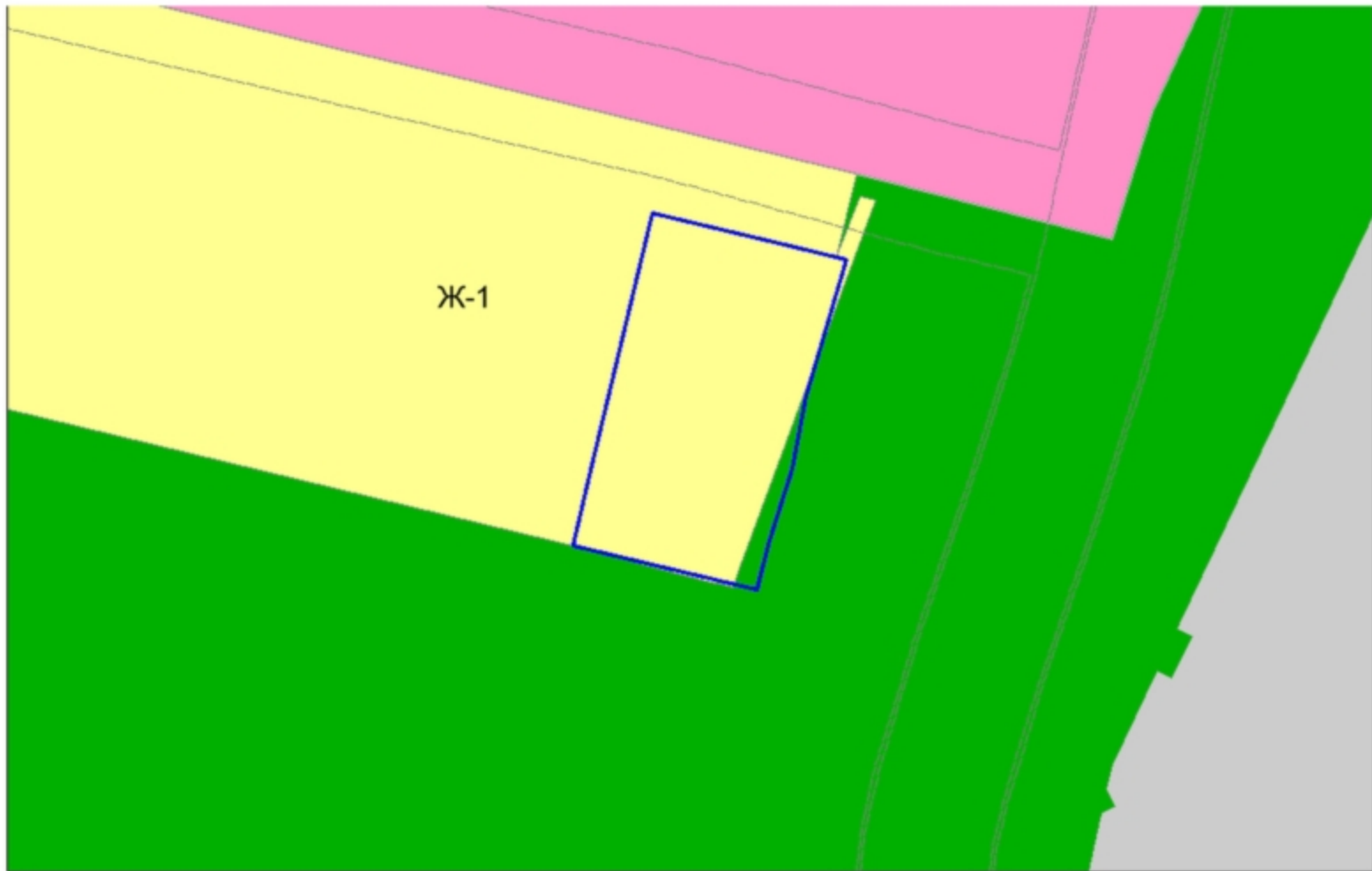


Фрагмент карты функционального зонирования (Генеральный план)

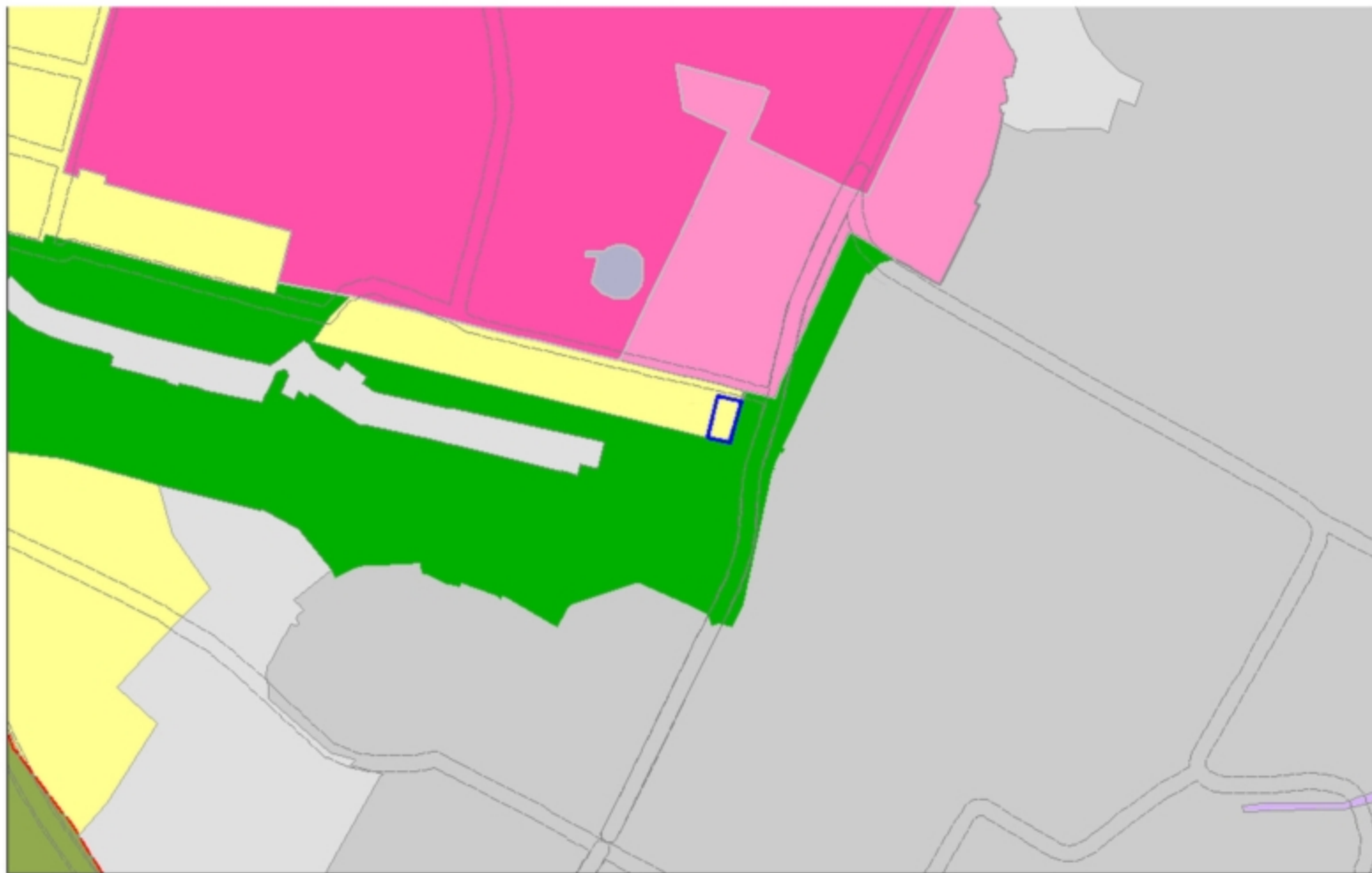




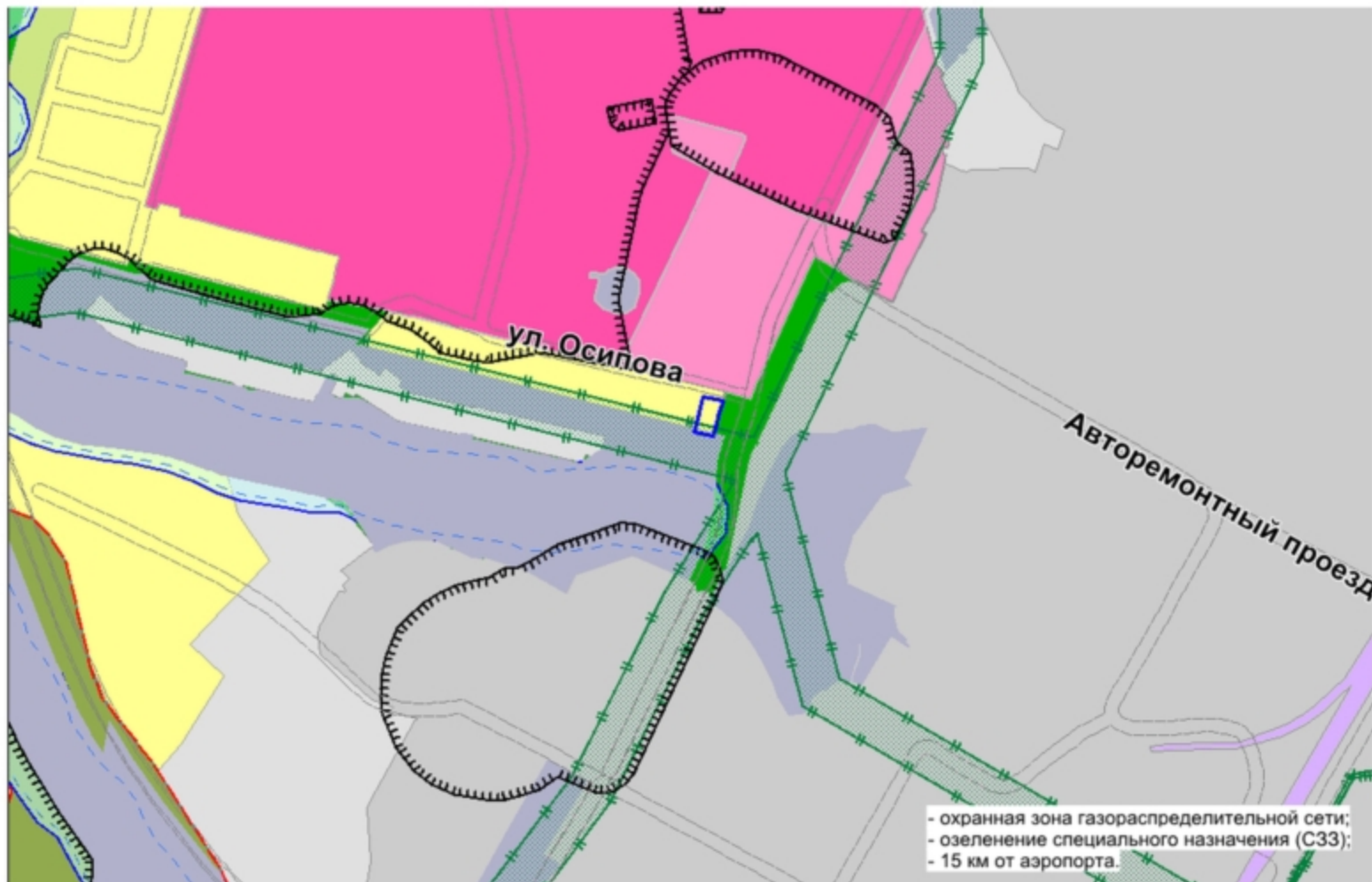
Фрагмент карты функционального зонирования (Правила землепользования и застройки)



Фрагмент карты функционального зонирования (Правила землепользования и застройки)



Фрагмент карты зон с особыми условиями использования территории



Территориальная зона до внесения изменений



Территориальная зона после внесения изменений




Участки ▾ 21:01:020704:1157 Найти

Земельные участки ¹ ★

1. 21:01:020704:1157 📍 ⭐ ⏴
 Чувашская Республика - Чувашия, г. Чебоксары, ул. Осипова, дом 10
[План 2У](#) → [План КК](#) → [Поиск в границах объекта](#) →

Информация	Услуги
Тип:	Земельный участок
Кад. номер:	21:01:020704:1157
Кад. квартал:	21:01:020704
Статус:	Уличный
Адрес:	Чувашская Республика - Чувашия, г. Чебоксары, ул. Осипова, дом 10
Категория земель:	Земли населенных пунктов
Форма собственности:	-
Кадастровая стоимость:	-
Уточненная площадь:	903 кв. м
Разрешенное использование:	Для индивидуальной жилой застройки
по документу:	Для индивидуального жилищного строительства
Кадастровый инженер:	Михайлов Александр Владимирович
Дата постановки на учет:	06.11.2018
Дата изменения сведений в ГКУ:	06.11.2018
Дата выгрузки сведений из ГКУ:	06.11.2018



ул П.Н.Осипова

21:01:020704:89

21:01:020704:49

21:01:020704:50

21:01:020704:51

21:01:020704:1157

21:01:020704:151

21:01:020704:128

21:01:020704:126

21:01:020704:150

21:01:020704:127

21:01:020704:646

21:01:020704:99

21:01:020704:105

ул. П.В.Осыпова

21:01:020704:49

Ж-1

21:01:020704:51

21:01:020704:1157

21:01:020704:151

21:01:020704:128

21:01:020704:123

21:01:020704:203

21:01:020704:150

21:01:020704:127

21:01:020704:124

21:01:020704:99