

**1.3. Внесение изменений в Правила землепользования и застройки Чебоксарского городского округа, разработанные АО «РосНИПИУрбанистики» в 2015 году, утвержденные решением Чебоксарского городского Собрания депутатов от 03 марта 2016 г. № 187, в части отображения на карте градостроительного зонирования и карте зон с особыми условиями использования территории зоны застройки индивидуальными жилыми домами (Ж-1) на части земельных участков площадью 4 кв. м и 20 кв. м,
в районе ул. Осипова, 10, г. Чебоксары**

Заявитель: МБУ «Управление территориального планирования» г. Чебоксары (исх. от 25.04.2019 № 511/04)



Детский центр

ул. П.Н. Осипова

ул. П.Н. Осипова

ул. П.Н. Осипова

Автомобильный пр-д

Автомобильный пр-д

р. Гачча

NextAuto

Takurka

5

43

6E

8B



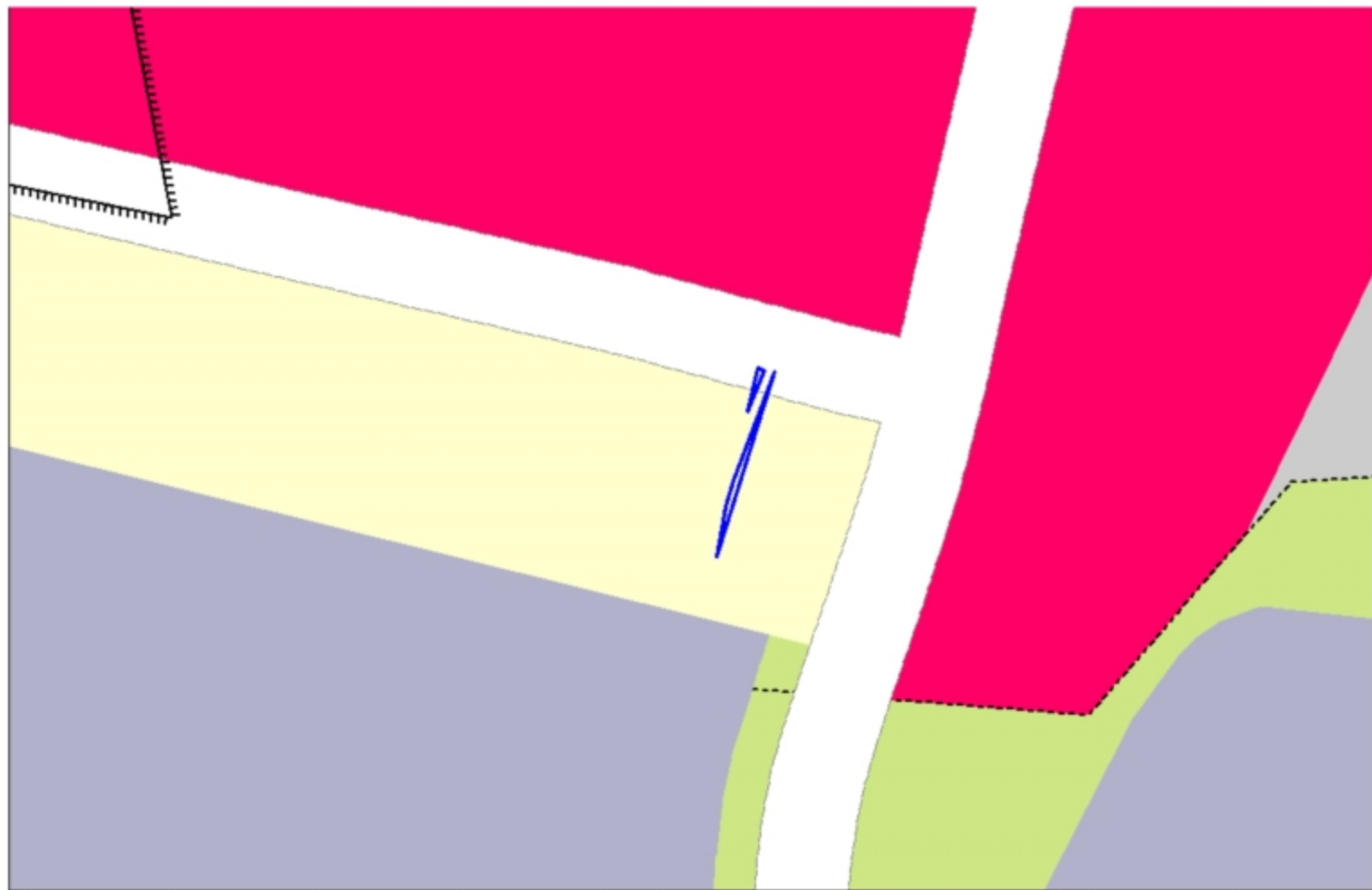
Схема расположения земельного участка на плане города



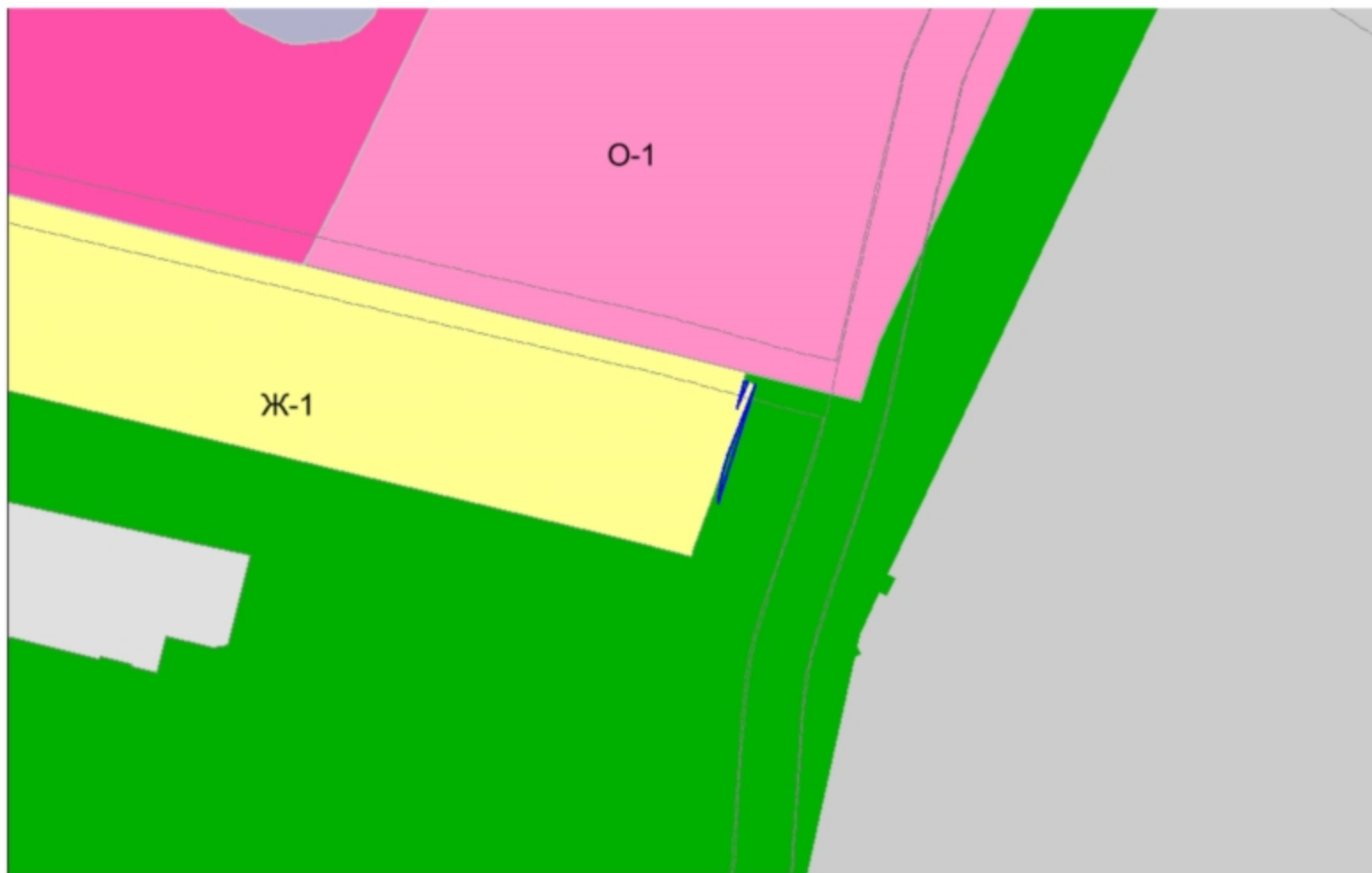
Схема расположения земельного участка на плане города



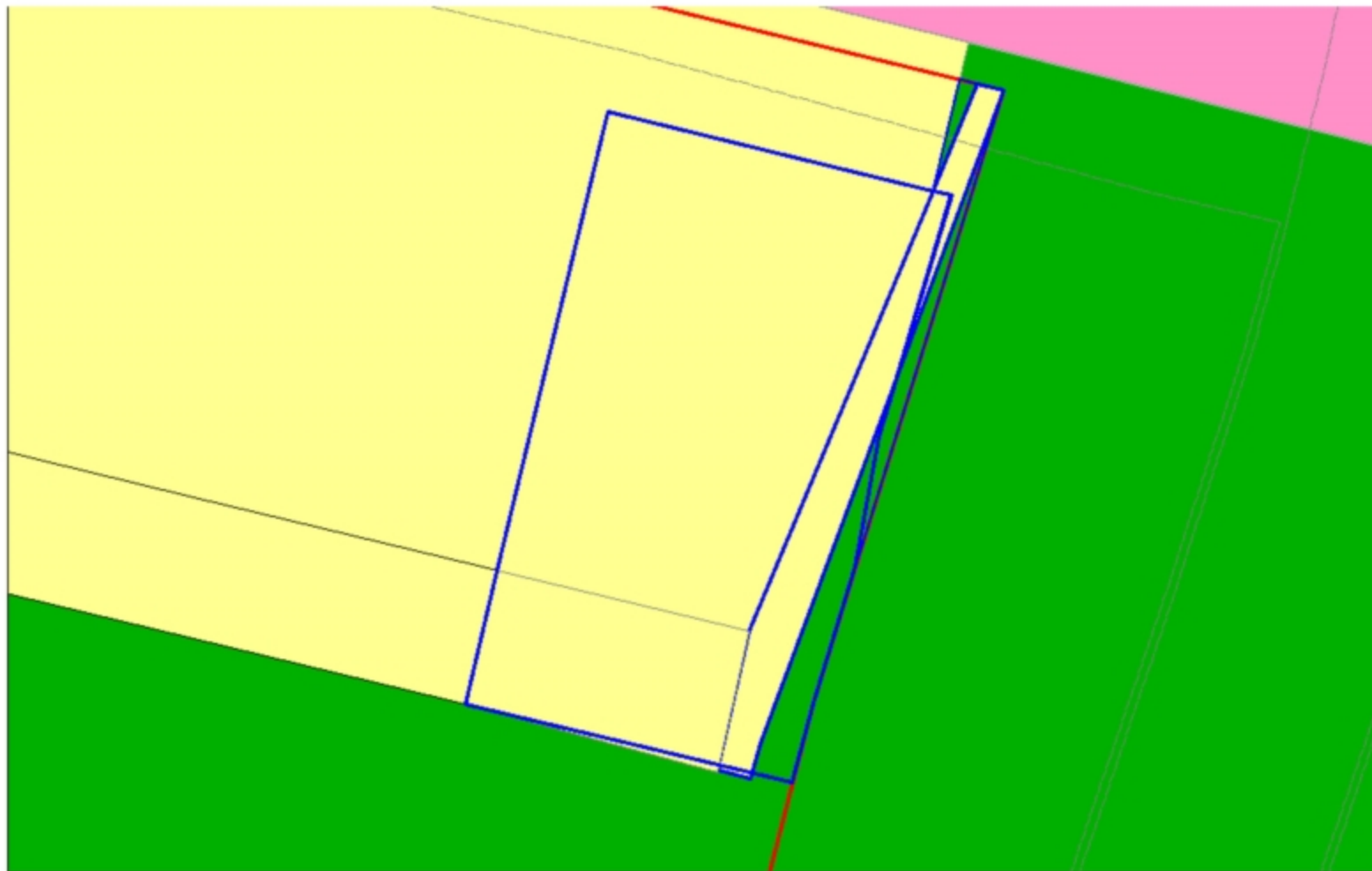
Фрагмент карты функционального зонирования (Генеральный план)



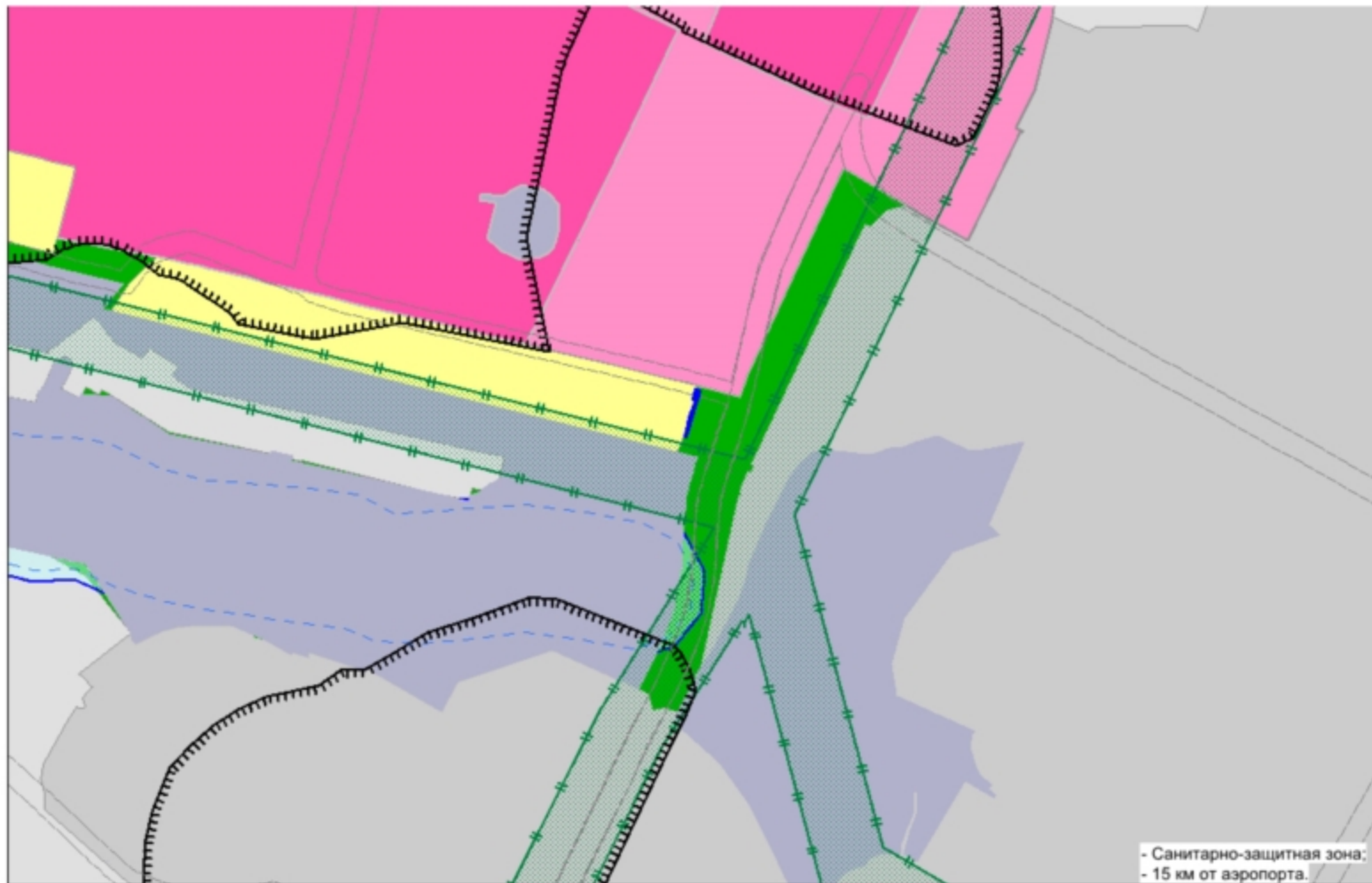
Фрагмент карты функционального зонирования (Правила землепользования и застройки)



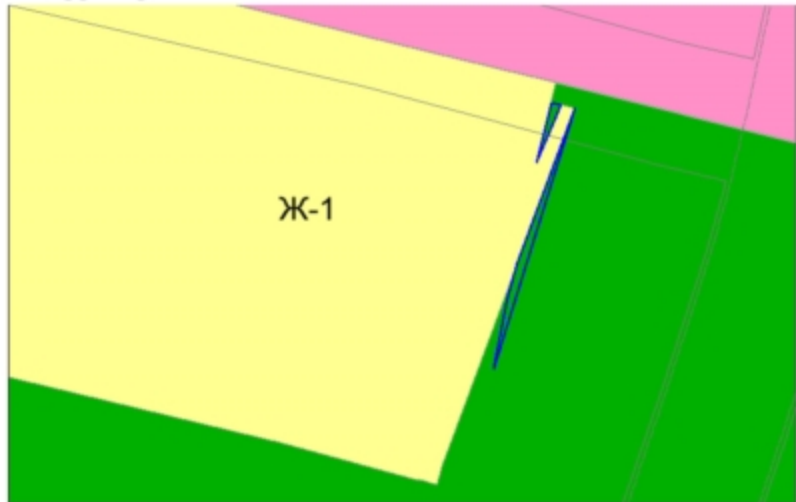
Фрагмент карты функционального зонирования (Правила землепользования и застройки)



Фрагмент карты зон с особыми условиями использования территории



Территориальная зона до внесения изменений



Территориальная зона после внесения изменений

