

1.5. Внесение изменений в Правила землепользования и застройки Чебоксарского городского округа, разработанные АО «РосНИПИУрбанистики» в 2015 году, утвержденные решением Чебоксарского городского Собрания депутатов от 03 марта 2016 г. № 187, в части отображения на карте градостроительного зонирования и карте зон с особыми условиями использования территории зоны делового, общественного и коммерческого назначения (О-1) вместо части зоны рекреационного назначения (Р) на земельный участок площадью 24169 кв. м **расположенный по адресу: г. Чебоксары, район 30-ой автодороги**

Заявитель: Управление архитектуры и градостроительства администрации города Чебоксары



улица Урукова

улица Урукова

улица Пирогова

улица Пирогова

улица А. Крылова

ул. Радужная

улица Зелькина

ул. Рылеева

улица Коммунальная Свободы

улица Богдана Звильничского

улица А. С.

улица Б. С. Маркова

Чебоксарский залив

Театральная набережная

Советская набережная

Пионерская набережная

бульвар Президентский

бульвар Электроаппар

Строительство микрорайона "Радужный"

Садовое товарищество «ДОСААФ»

Коллективный сад «Дружба»

Земельный участок №4

Строительный комплекс

Домик

Строительный комплекс №34

Строение №6

Строение №26А

Строение №32А

Торговый комплекс «Каскад»

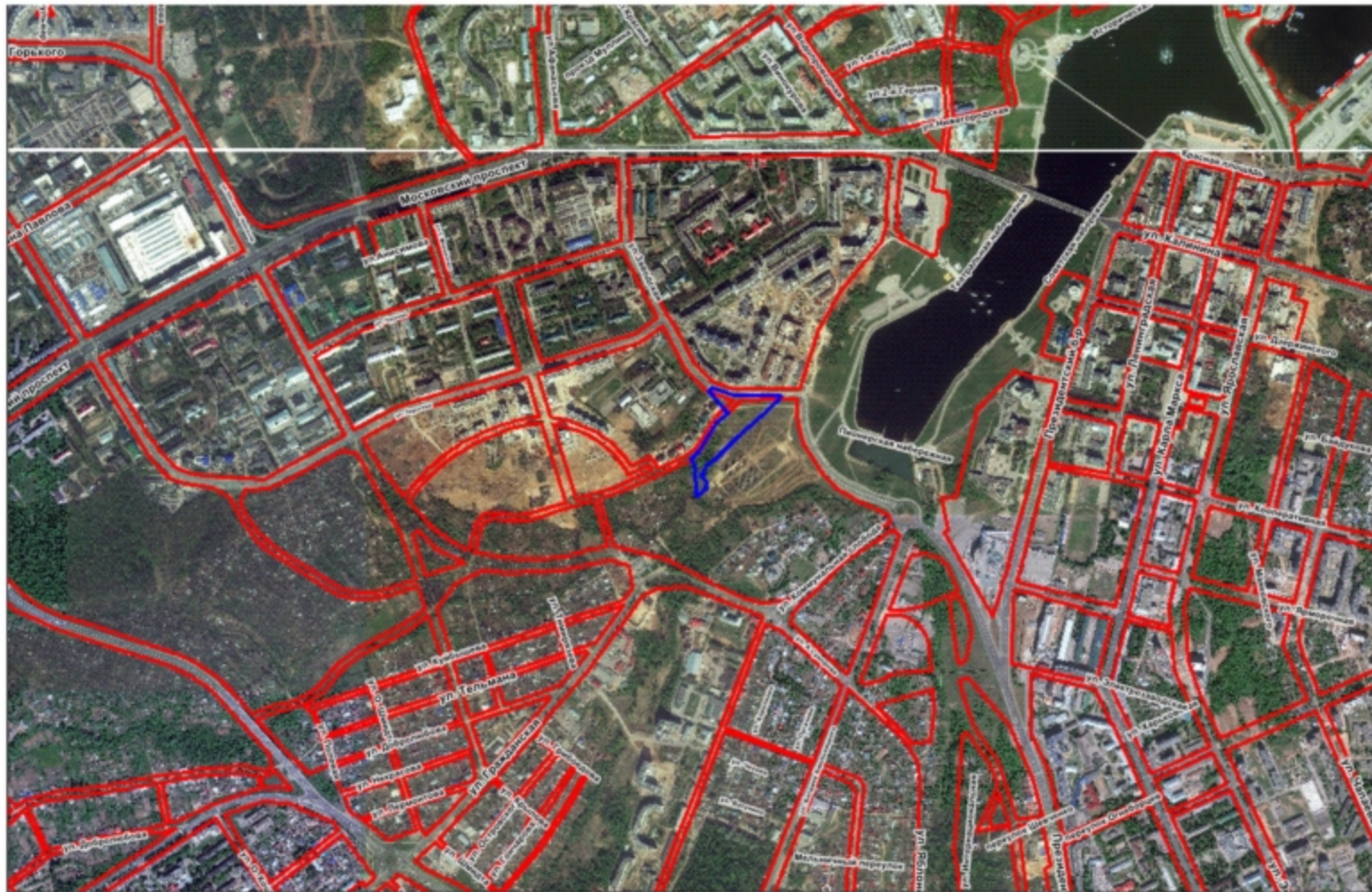
Строение №27А

Строение №52х3

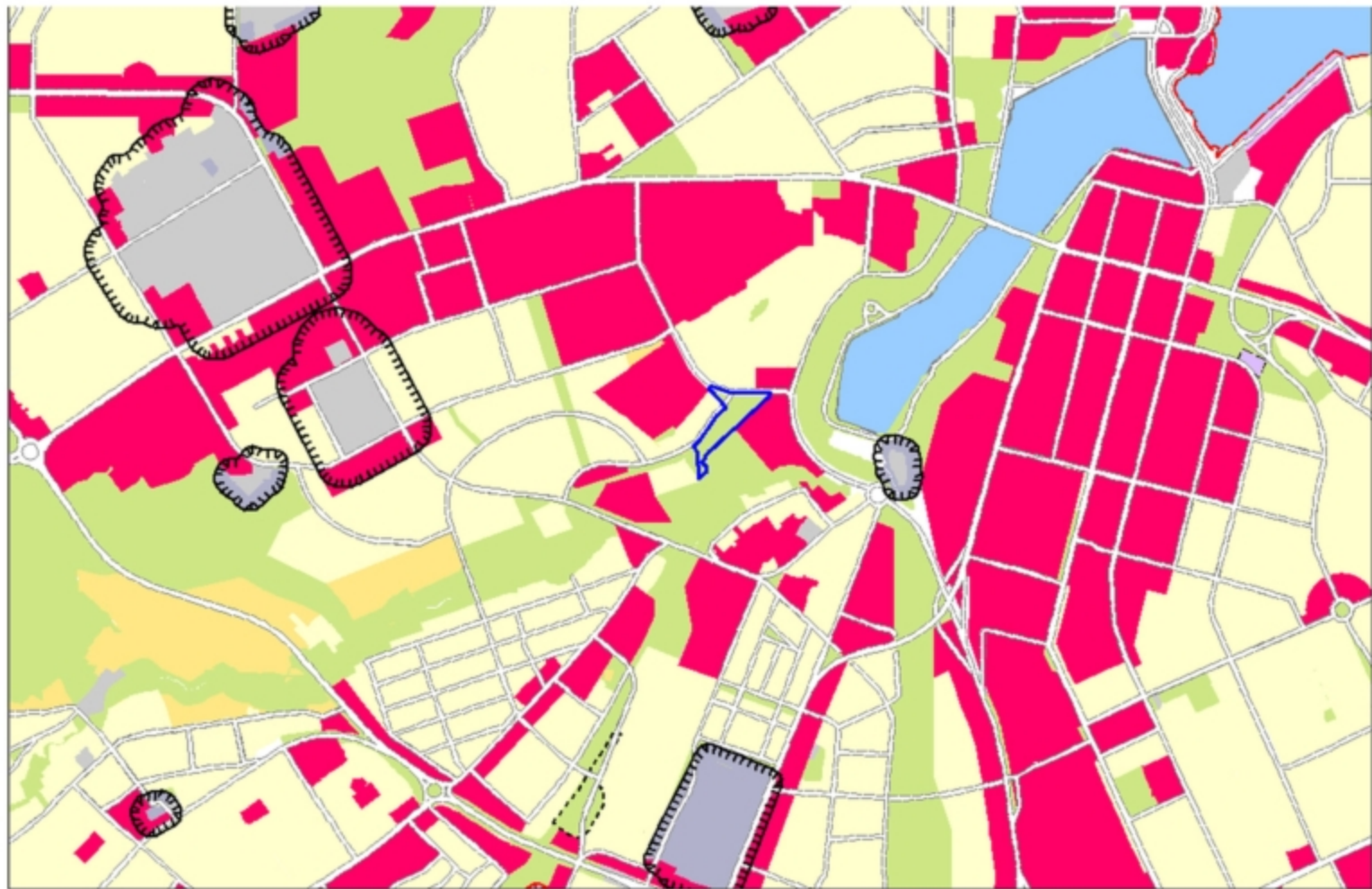
Домик



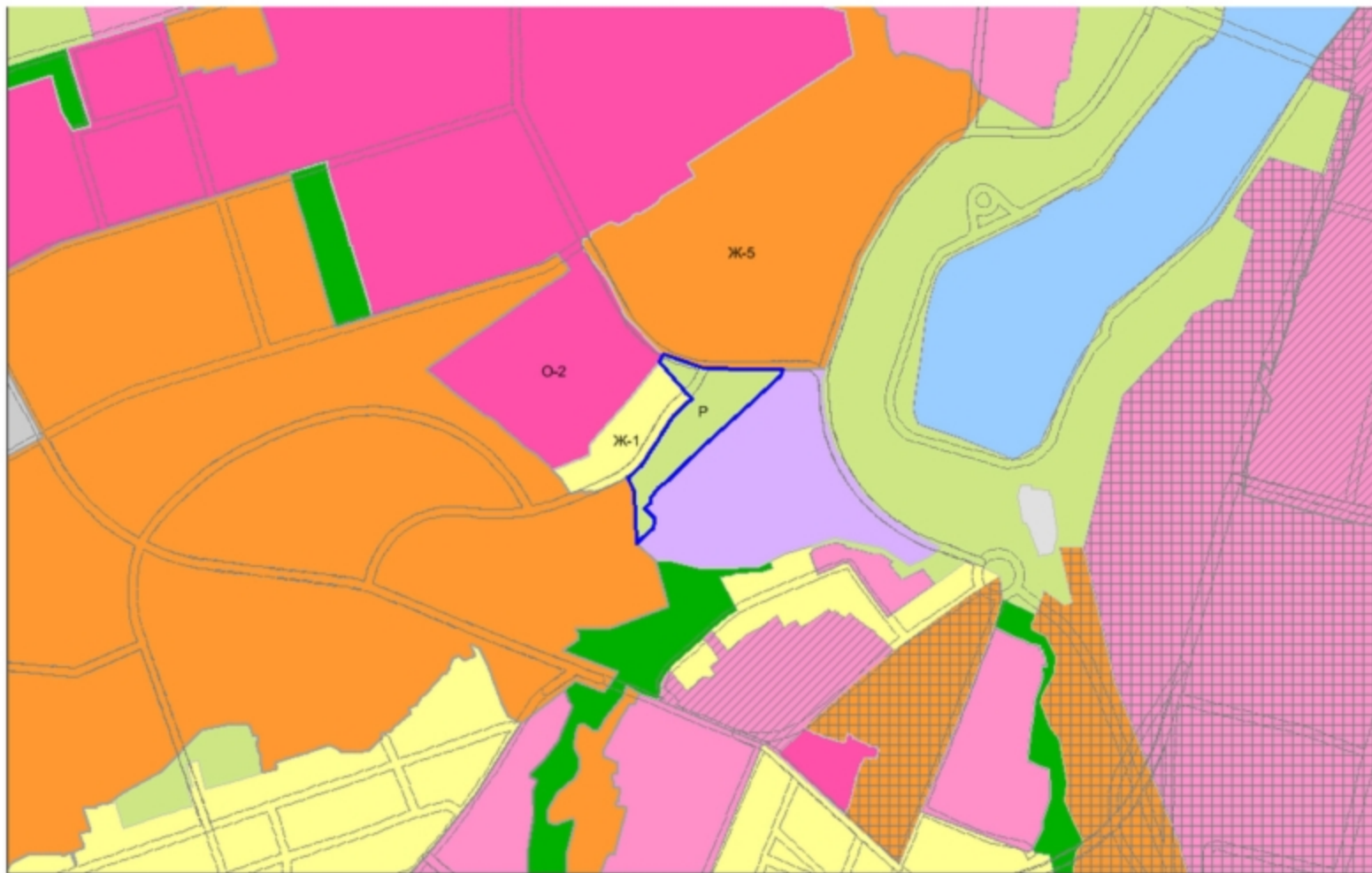
Схема расположения земельного участка на плане города



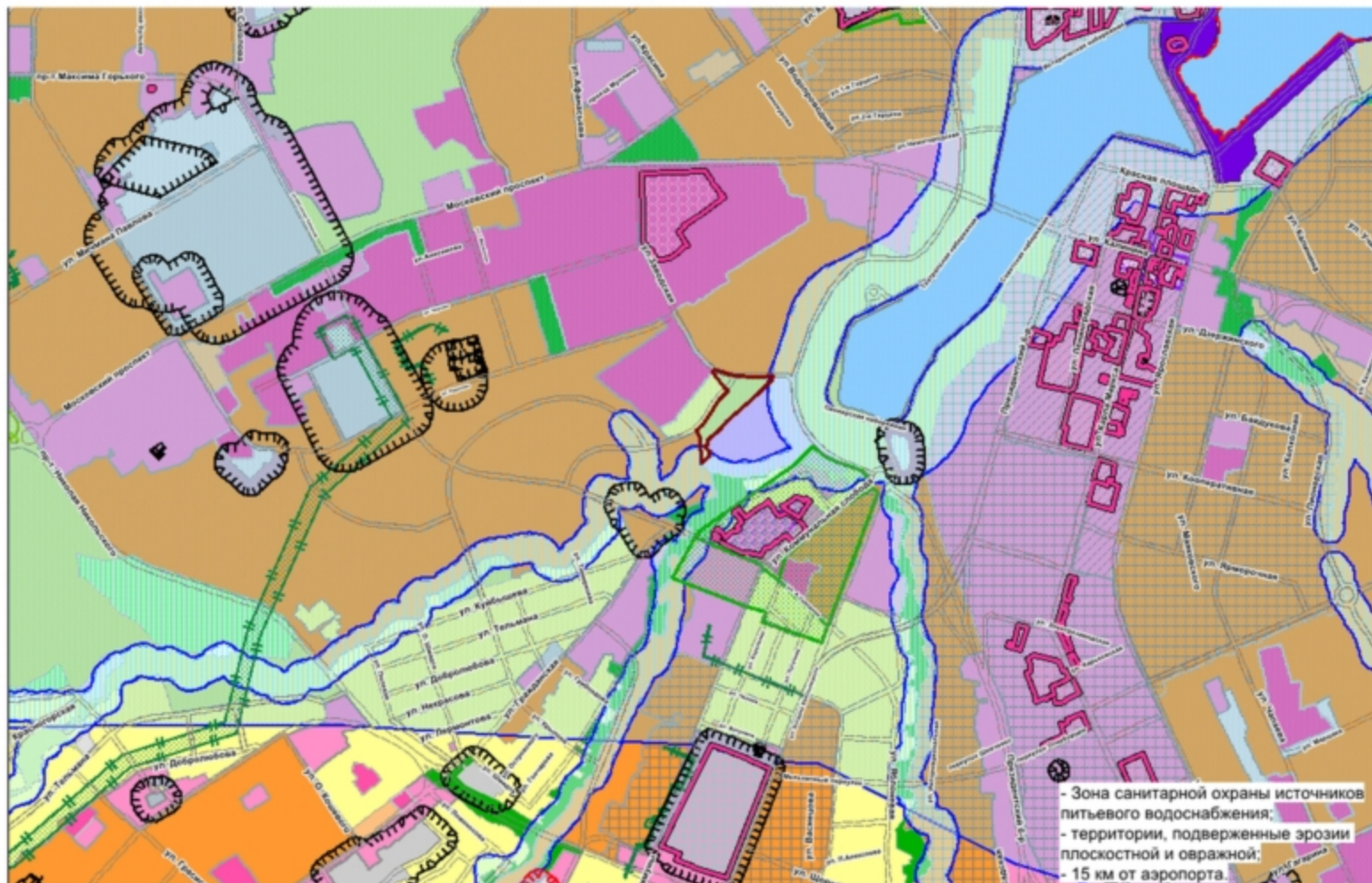
Фрагмент карты функционального зонирования (Генеральный план)



Фрагмент карты функционального зонирования (Правила землепользования и застройки)



Фрагмент карты зон с особыми условиями использования территории



Территориальная зона до внесения изменений



Территориальная зона после внесения изменений

