

2.05. Предоставление разрешения на отклонение от предельных параметров разрешенного строительства, реконструкции объекта капитального строительства – индивидуального жилого дома, в границах земельного участка с кадастровым номером 21:01:011101:162, расположенного по адресу: Чебоксарский городской округ, дер. Чандрово, ул. Междуреченская, д. 54а в части уменьшения минимального отступа от границ земельного участка с северо-западной стороны с 3 м до 2,53 м, с юго-западной стороны с 3 м до 1,18 м

Заявитель: Васильева Ирина Витальевна
(вх. в адм. от 01.07.2019 № В-7862)



улица Междуреченская

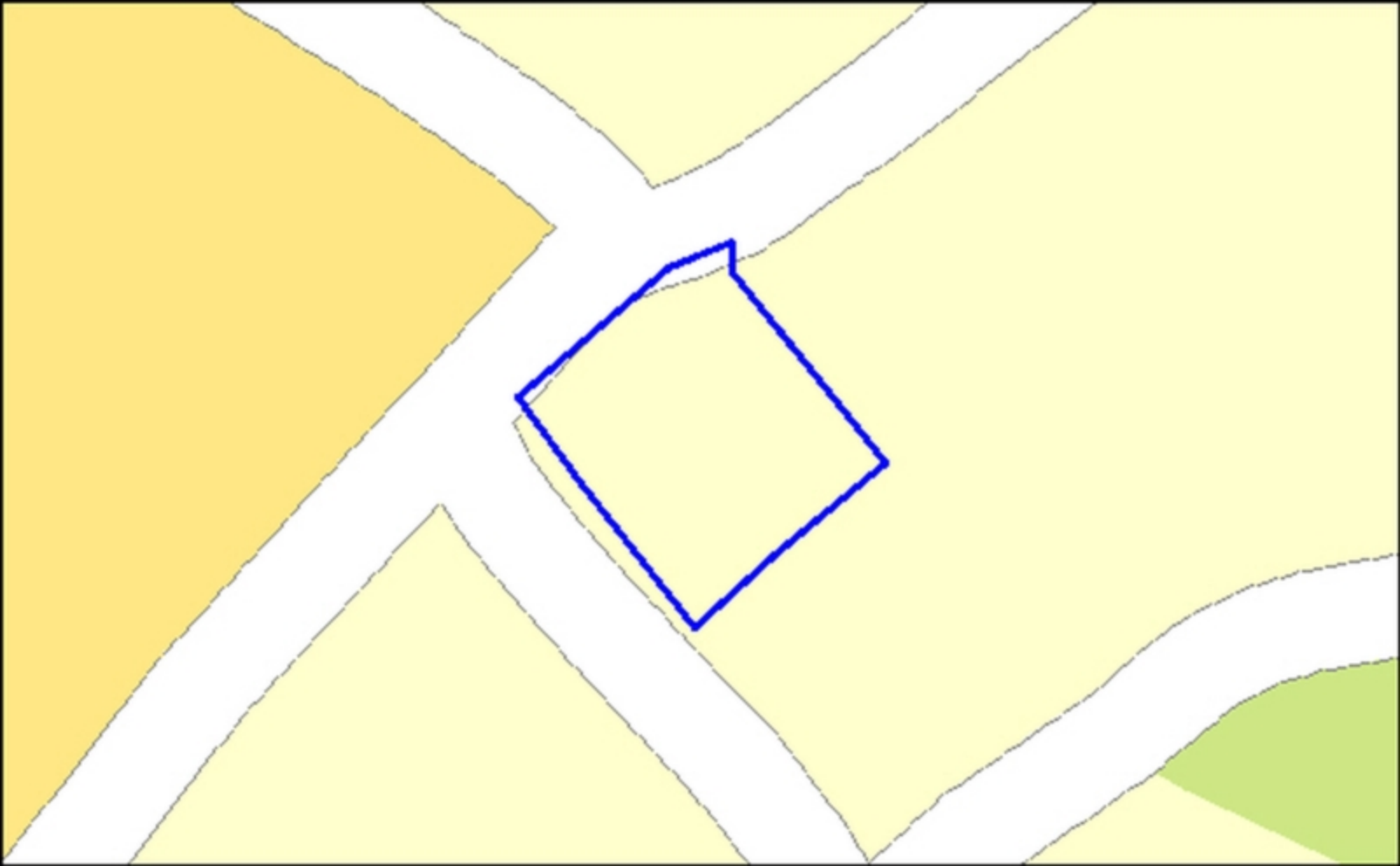
V

Среднее товарищество

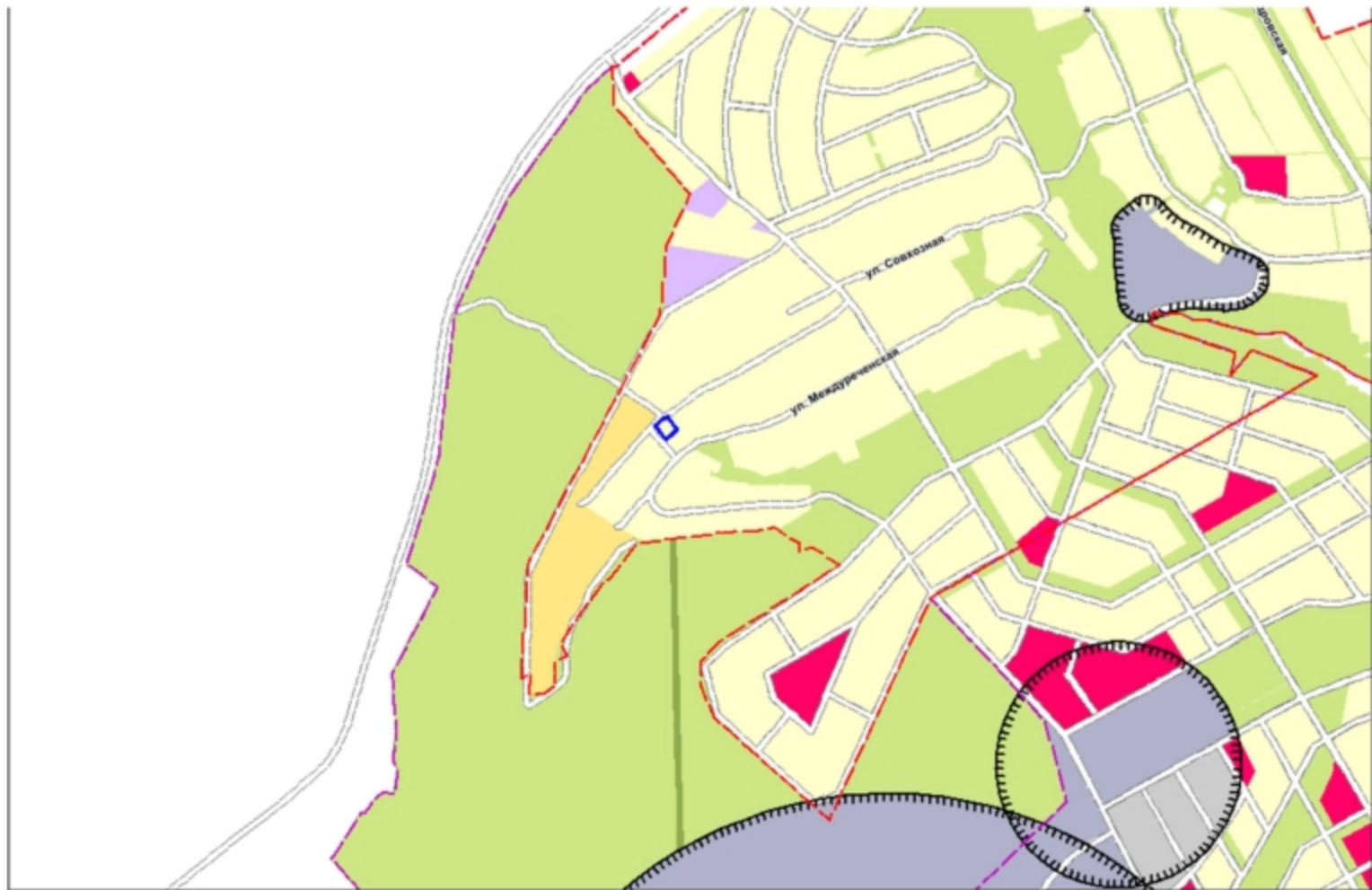


Схема расположения земельного участка на плане города





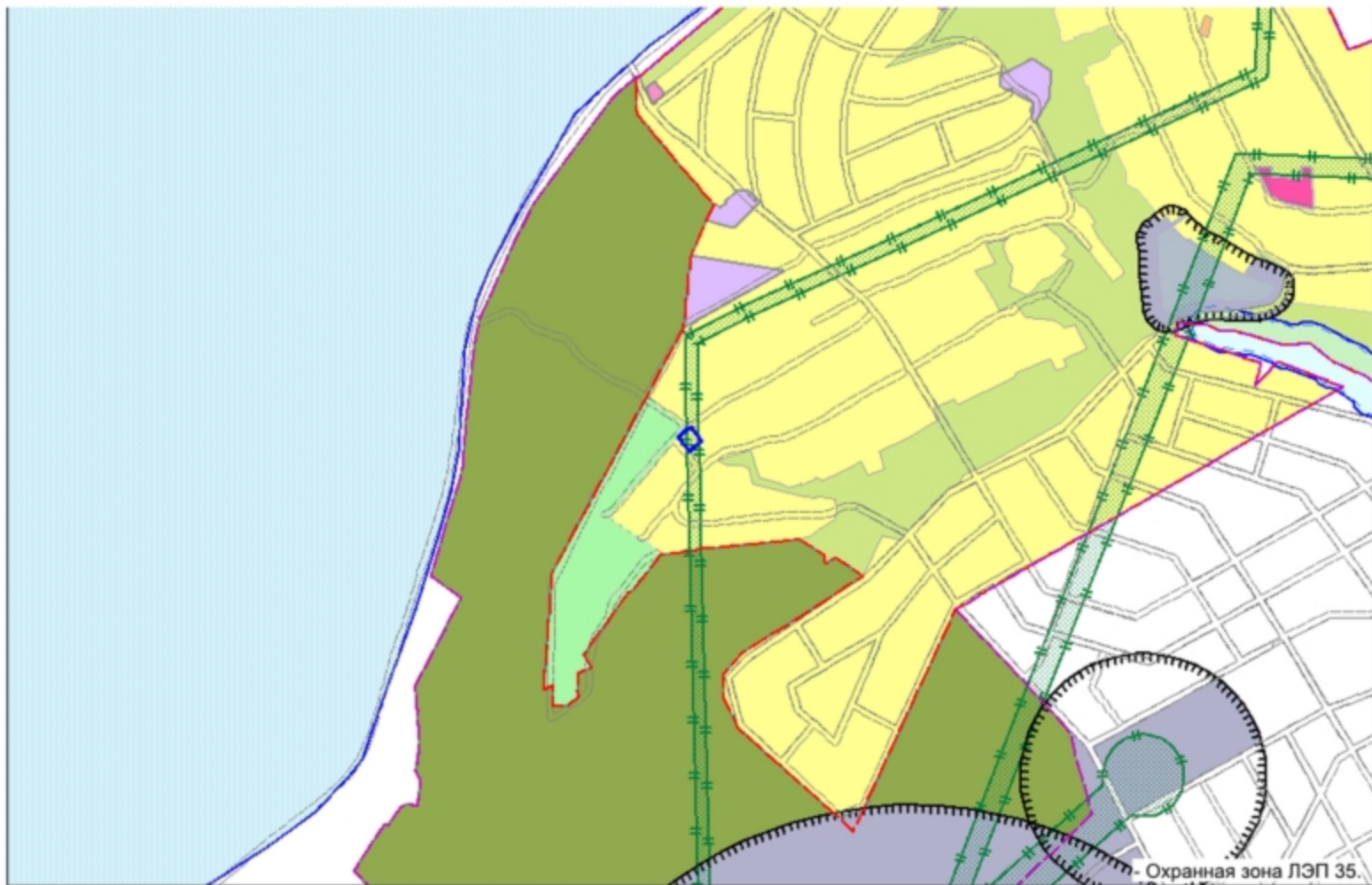
Фрагмент карты функционального зонирования (Генеральный план)



Фрагмент карты градостроительного зонирования (Правила землепользования и застройки)



Фрагмент карты зон с особыми условиями использования территории



Участки ▾ 21:01:011101:162

Земельные участки ¹

- 21:01:011101:162

Чувашская Республика - Чувашия, Чебоксарский городской округ, дер. Чандрово, ул. Междуреченская, дом 54а
[План Ю](#) → [План КХ](#) → [Поиск в границах объекта](#) →

Информация	Услуги
Тип:	Земельный участок
Кад. номер:	21:01:011101:162
Кад. квартал:	21:01:011101
Статус:	Ранее утеряный
Адрес:	Чувашская Республика - Чувашия, Чебоксарский городской округ, дер. Чандрово, ул. Междуреченская, дом 54а
Категория земель:	Земли населенных пунктов
Форма собственности:	-
Кадастровая стоимость:	613 292,16 руб.
Уточненная площадь:	1 604 кв. м
Разрешенное использование:	-
по документу:	Для индивидуального жилищного строительства
Кадастровый номер:	Михайлов Александр Владимирович
Дата постановки на учет:	22.03.2006
Дата изменения сведений в ГИЗ:	20.06.2019
Дата выгрузки сведений из ГИЗ:	20.06.2019



С



Исправляемый участок



Условные обозначения:

- — — — — границы земельного участка
- — — — — водопровод
- — — — — газопровод
- — — — — кабель телевидения
- — — — — канализация
- — — — — кабель связи
- — — — — электросеть

Примечание:
 * Деление территории участка в натурном виде
 * Число в натурном виде указано на плане при выполнении чертежа в окончательном виде.

			Заказчик <i>Васильев И.В.</i>		
			Объект <i>земельный участок</i>		
			Адрес <i>г. Чебоксары, д. Чкалова, ул. Мещеряковская, д. 54 "А"</i>		
			Исполнительный чертеж		
Имя	Ф.И.О.	Дата	Сетка	Лист	Листов
В.М.У.У.У.	Дьяков С.В.	<i>[Signature]</i>	ИП	1	1
И.И.И.И.И.	Шелепов С.А.	<i>[Signature]</i>			
П.И.И.И.	Степанов С.В.	<i>[Signature]</i>			
И.И.И.И.И.	Дьяков А.В.	<i>[Signature]</i> 19.02.19			
П.И.И.И.	Дьяков С.В.	<i>[Signature]</i>			
			Ситуационный план 1:5000		
			План размещения 1:500		
			МБУ «УПРАВЛЕНИЕ ТЕРРИТОРИАЛЬНОГО ОБРАЗОВАНИЯ		







