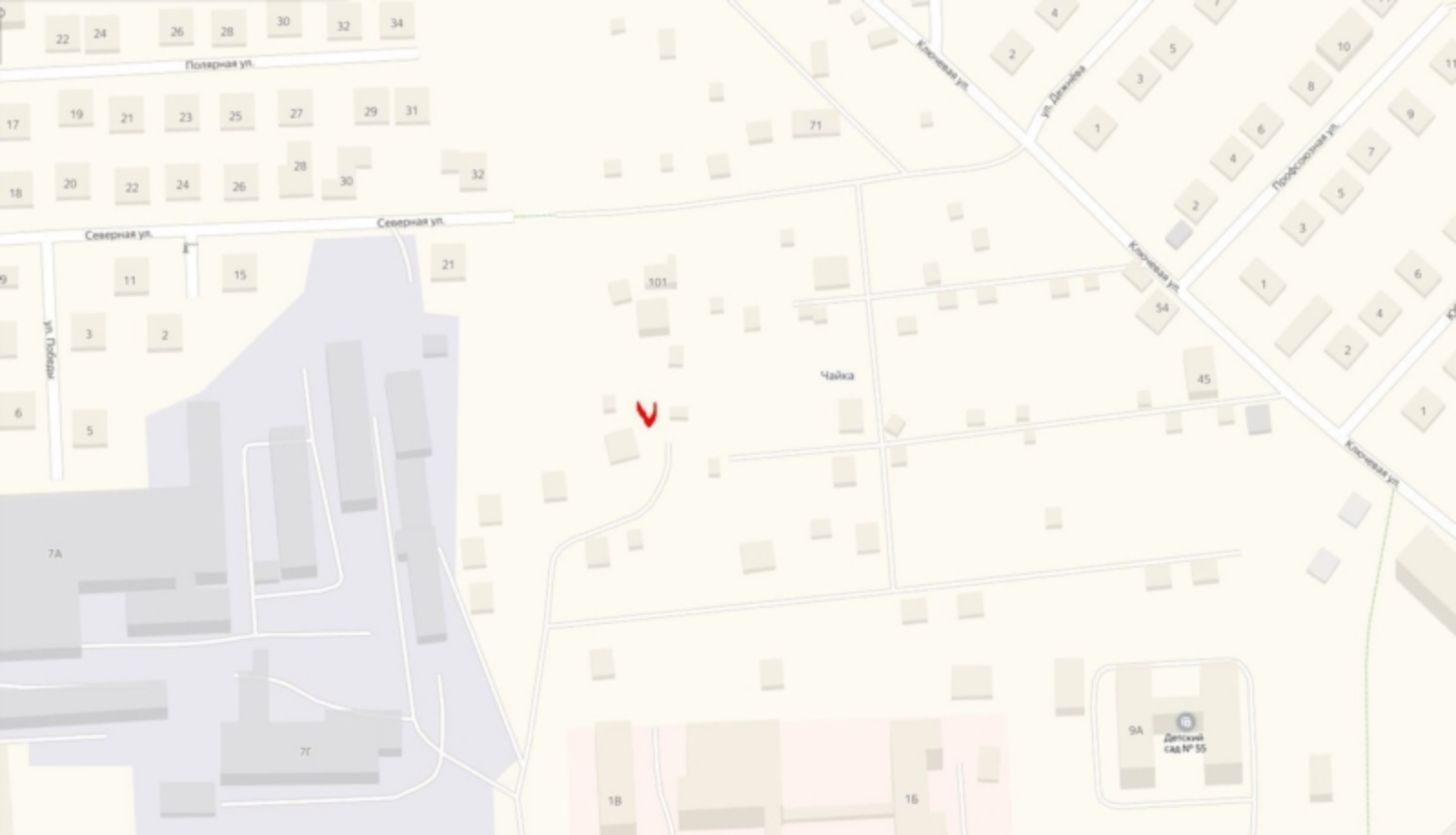


2.07. Предоставление разрешения на отклонение от предельных параметров разрешенного строительства, реконструкции объекта капитального строительства – садового дома, в границах земельного участка с кадастровым номером 21:01:010702:1633, **расположенного по адресу: г. Чебоксары, НСТ «Чайка», участок №121 в части уменьшения минимального отступа от границ земельного участка с южной стороны с 3 м до 0,5 м**

Заявитель: Молодцов Геннадий Владимирович
(вх. в адм. от 02.07.2019 № М-7948)



Победная ул.

Ключевая ул.

ул. Давыдова

Победная ул.

Северная ул.

Северная ул.

ул. Полюдова

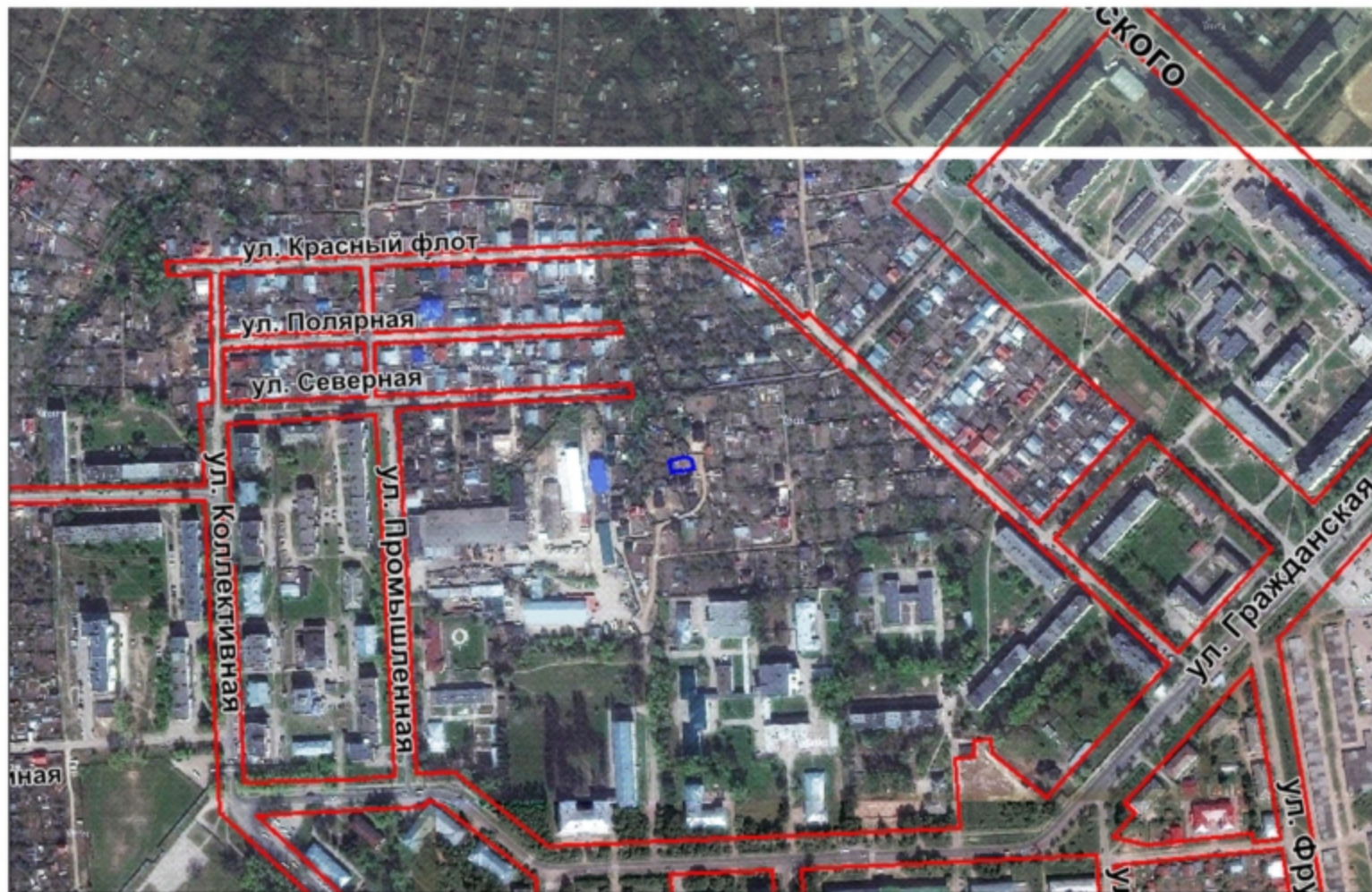
Чайка

Ключевая ул.

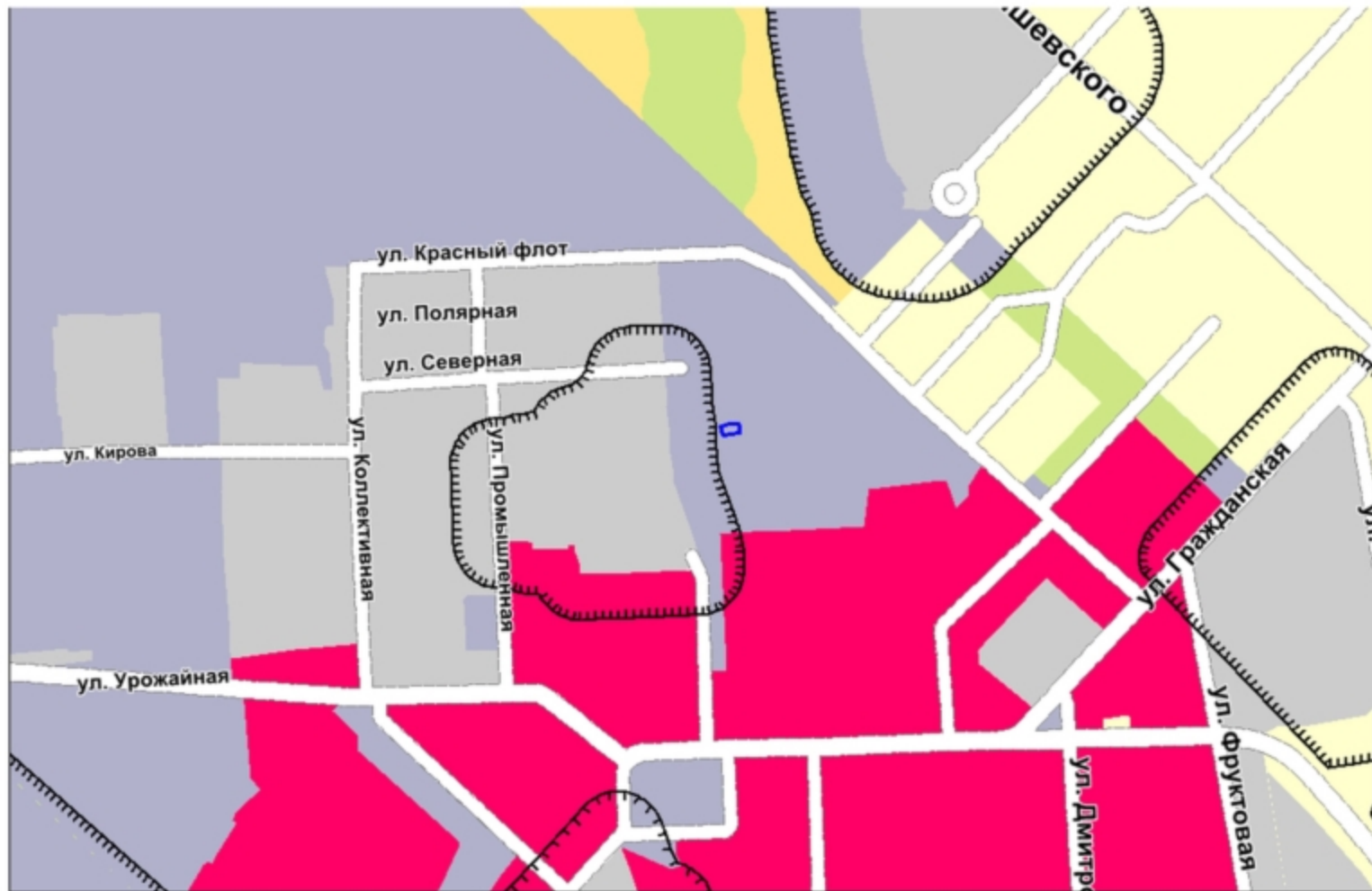
Детский сад № 55



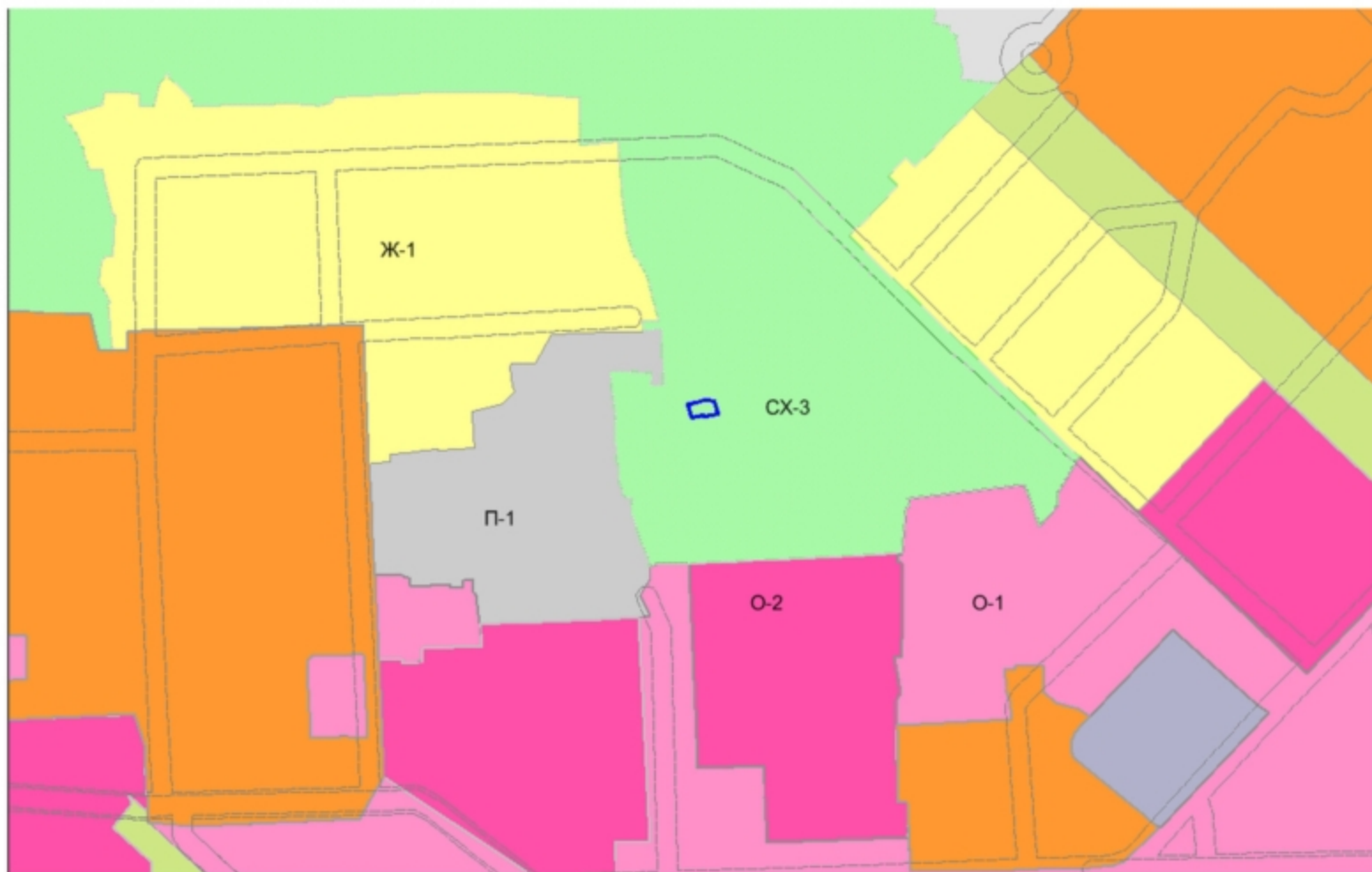
Схема расположения земельного участка на плане города



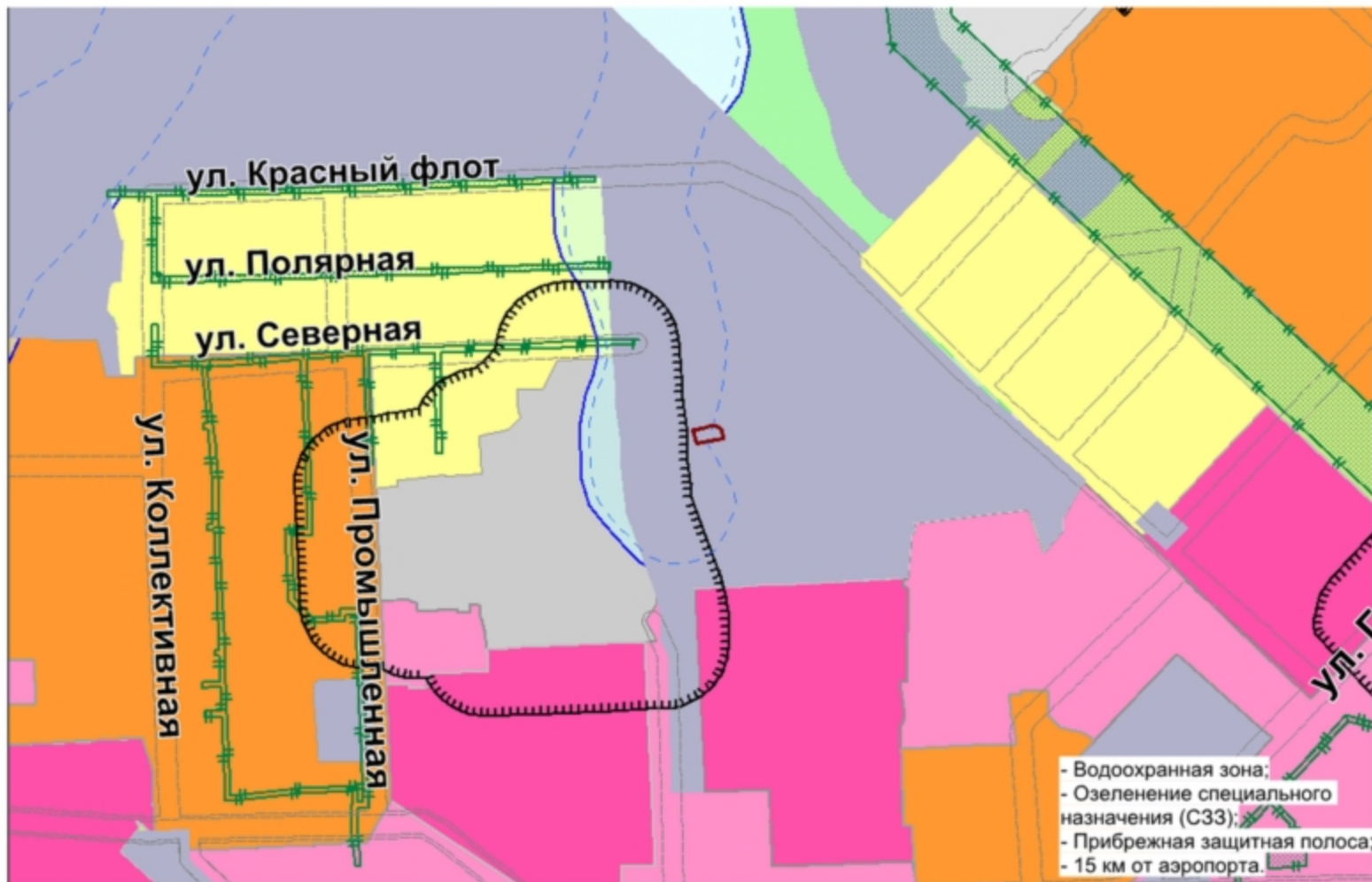
Фрагмент карты функционального зонирования (Генеральный план)



Фрагмент карты градостроительного зонирования (Правила землепользования и застройки)



Фрагмент карты зон с особыми условиями использования территории

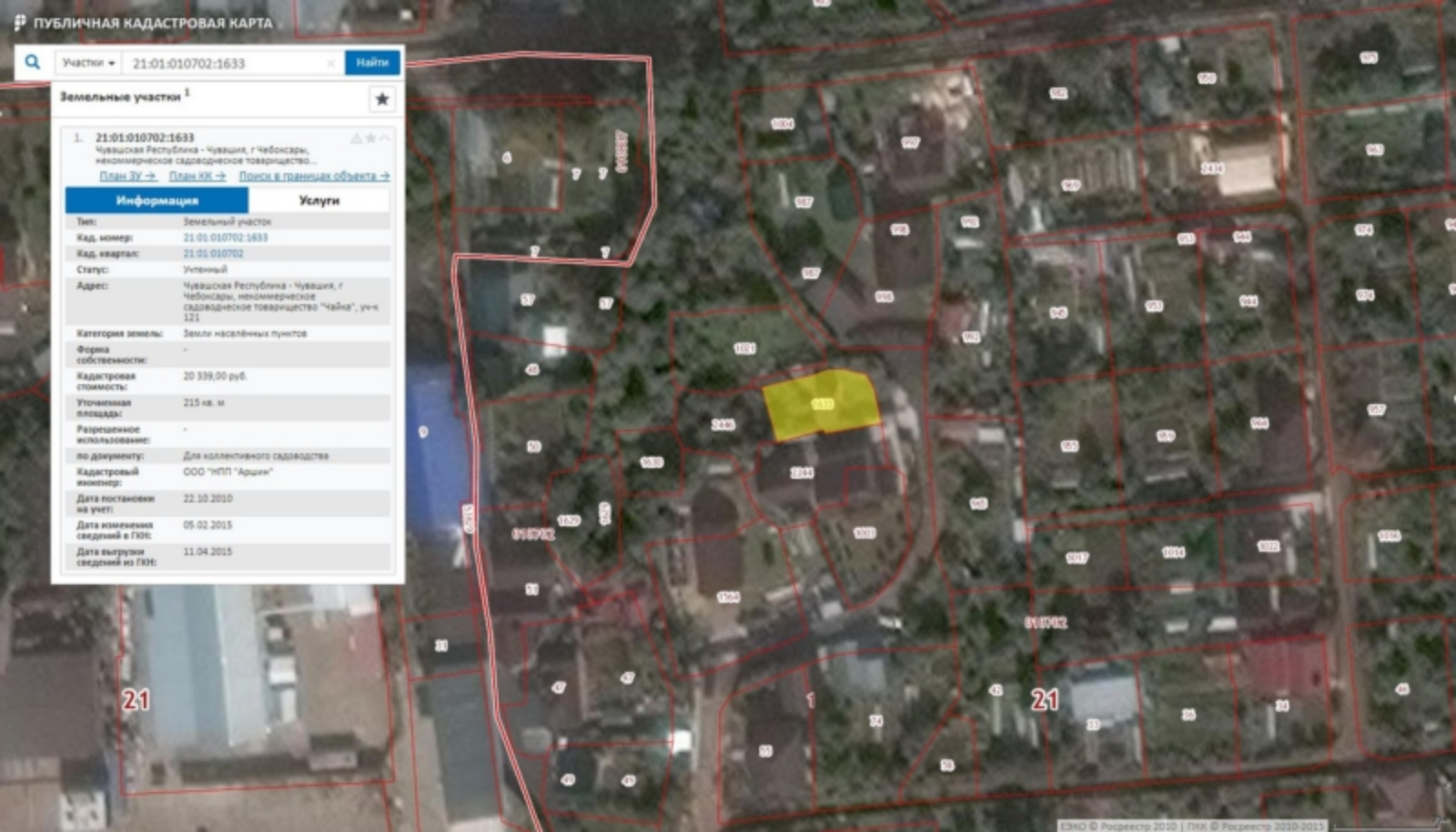


Участки ▾ 21-01.010702-1633 ✕ Найти

Земельные участки ¹ ★

1. 21.01.010702-1633 ▲▼☆
 Чувашская Республика - Чувашия, г Чебоксары, некоммерческое садоводческое товарищество...
[План ЗУ →](#) [План КМ →](#) [Поиск в главных объектах →](#)

Информация	Услуги
Тип:	Земельный участок
Кад. номер:	21.01.010702-1633
Кад. квартал:	21.01.010702
Статус:	Учтеный
Адрес:	Чувашская Республика - Чувашия, г Чебоксары, некоммерческое садоводческое товарищество "Чапка", уч-к 121
Категория земель:	Земли населенных пунктов
Форма собственности:	-
Кадастровая стоимость:	20 339,00 руб.
Уточненная площадь:	215 кв. м
Разрешенное использование:	-
по документу:	Для коллективного садоводства
Кадастровый инженер:	ООО "НПП "Аршин"
Дата постановки на учет:	22.10.2010
Дата изменения сведений в ГКУ:	05.02.2015
Дата выгрузки сведений из ГКУ:	11.04.2015

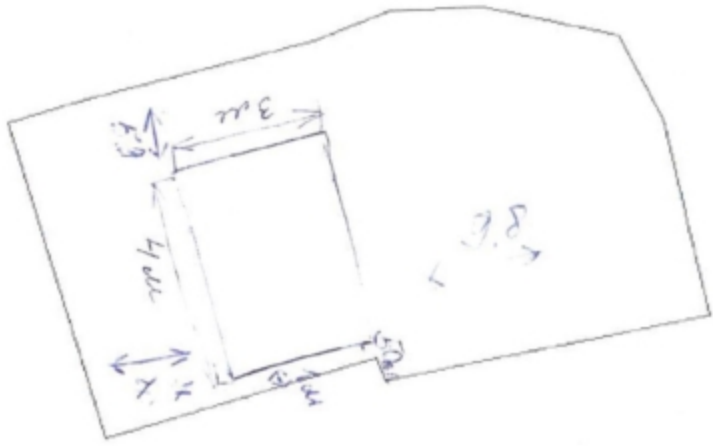


КАДАСТРОВЫЙ ПАСПОРТ ЗЕМЕЛЬНОГО УЧАСТКА (выписка из государственного кадастра недвижимости)

"22" октября 2010г № 21/301/10-31641

1 Кадастровый номер 21:01:010702:1633

План (чертеж, схема) земельного участка
MapXtreme 2008 © SDK Developer License, © 2008 Pitney Bowes MapInfo Corporation.



5 Масштаб 1:200

Начальник отдела приема и отправки документов
(подпись/подпись)



Н. Н. Горшкова
(подпись, фамилия)



2019-8-8 09:50



2019-8-8 09:52



