

3.1. Внесение изменений в Правила землепользования и застройки Чебоксарского городского округа, разработанные АО «РосНИПИУрбанистики» в 2015 году, утвержденные решением Чебоксарского городского Собрания депутатов от 03 марта 2016 г. № 187, в части отображения на карте градостроительного зонирования и карте зон с особыми условиями использования территории зоны застройки индивидуальными жилыми домами (Ж-1), вместо части зоны рекреационного назначения (Р), на земельные участки с кадастровым номером 21:01:011102:671 площадью 2626 кв.м., с кадастровым номером 21:01:000000:55496 площадью 5822 кв.м. и часть земельного участка с кадастровым номером 21:01:000000:55497 ориентировочной площадью 6010 кв.м, **расположенные по адресу:
г. Чебоксары, дер. Чандрово**

Заявитель: ООО «СЗ «Отделфинстрой»
(вх. в адм. от 31.07.2019 № 12339)



Ядринское шоссе

Сokolniki

Улица Лазурная

Улица Спортивная

Ул. Весенняя

Улица Вайская

ул. Приозерная

ул. Лазурная

44 61 63 65 67 69 71

38 36 34 32 30 28 26 24 22 20 18 16 15 13 11 20 3

Улица Луговая

улица Чайковская

Улица Чайковская

Улица 2-я Чайковская

Улица 2-я Чайковская

Карьер кирпичного завода

Спр. центр

73/75

Амбулатория

64

27/31

40 42 45 47 49 51 53 55

23 21 19 17 15 13 11

74



Схема расположения земельного участка на плане города



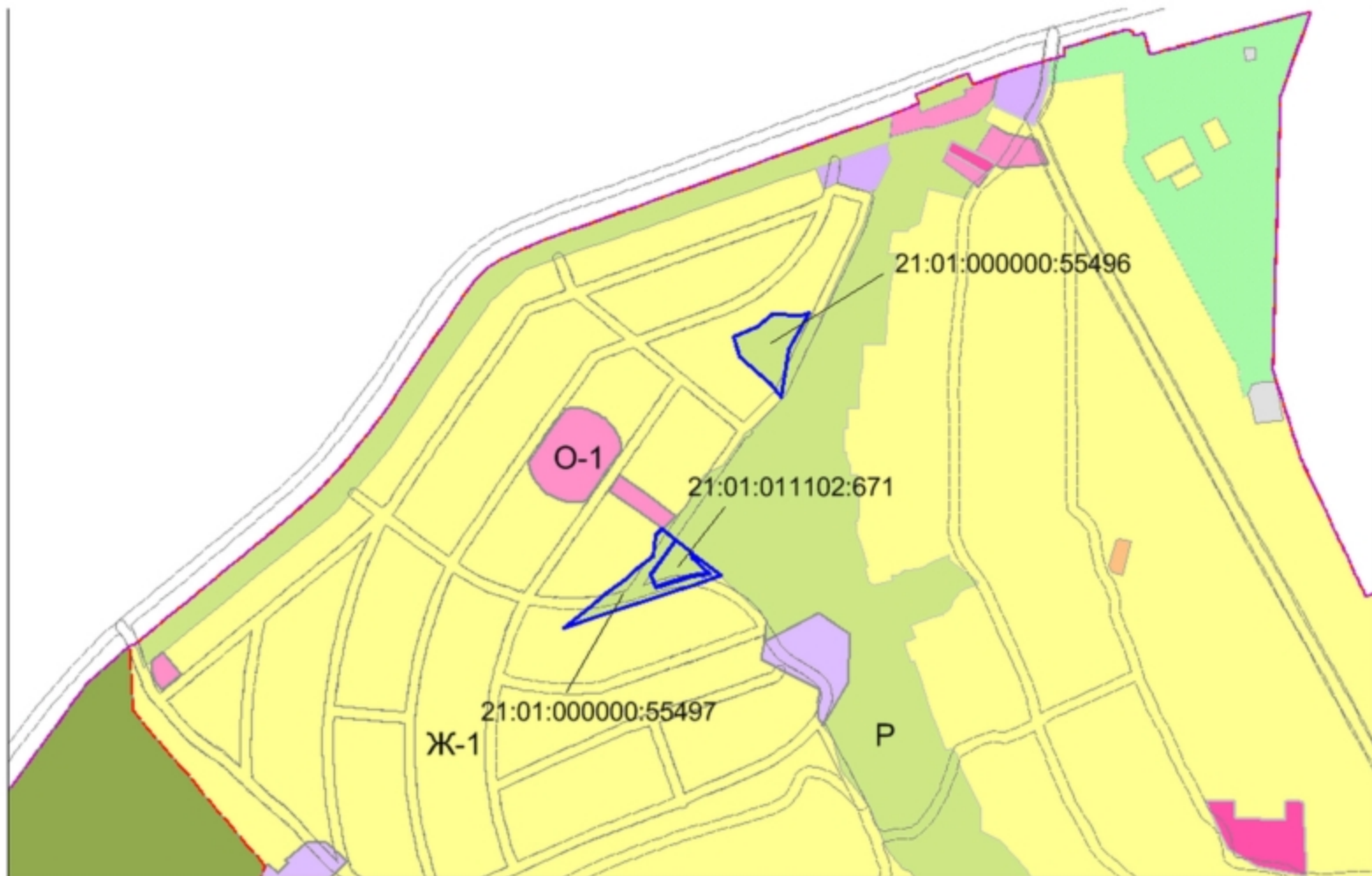
Схема расположения земельного участка на плане города



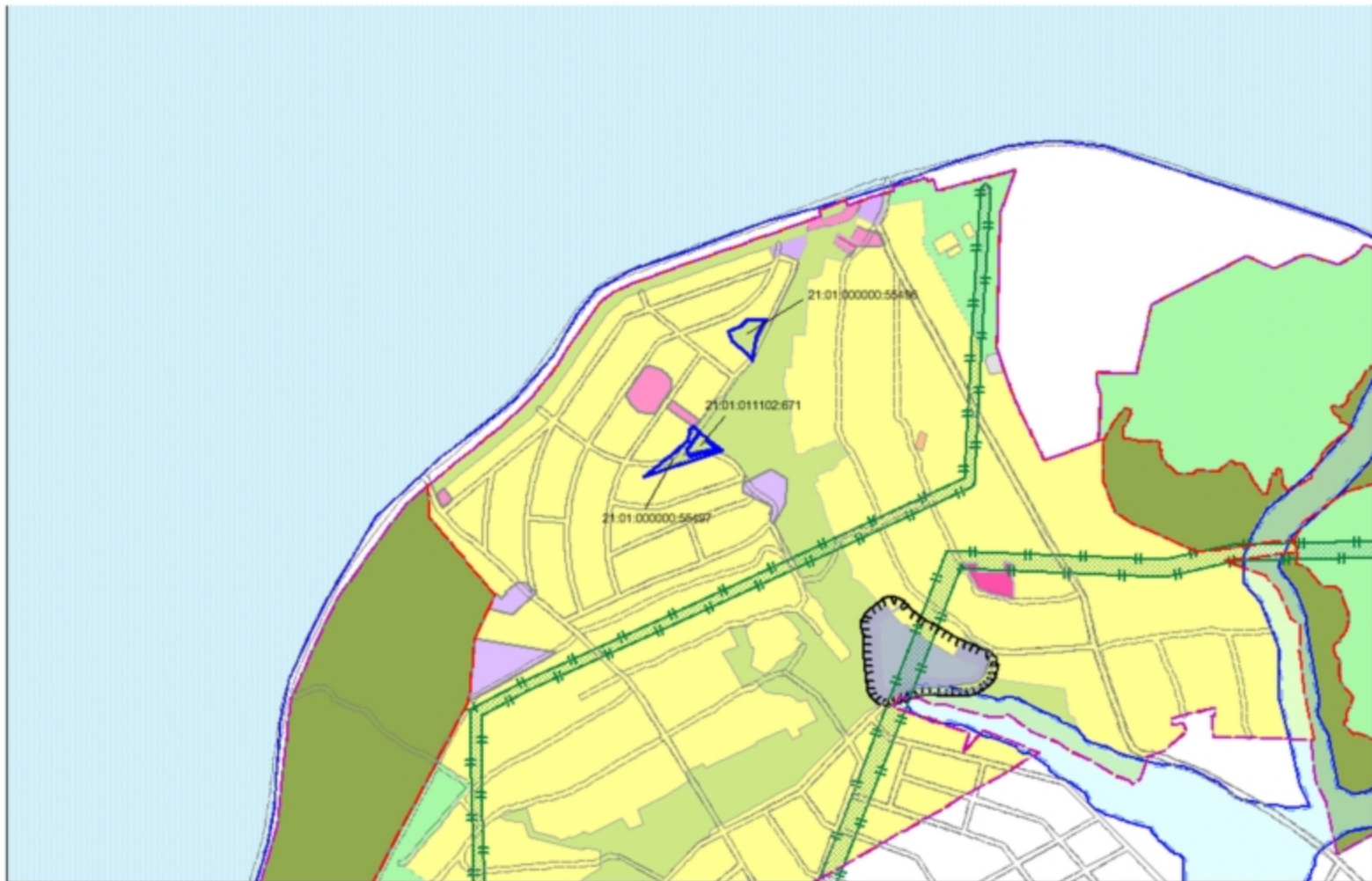
Фрагмент карты функционального зонирования (Генеральный план)

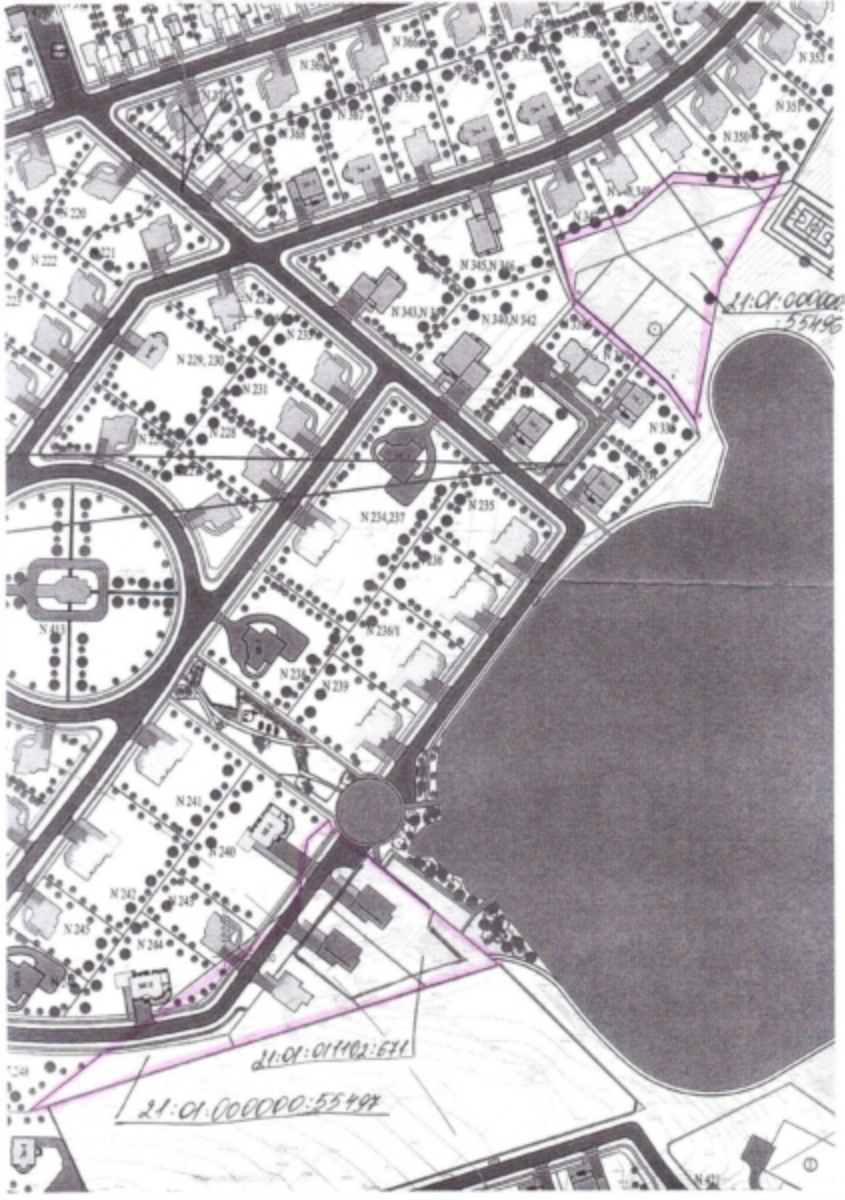


Фрагмент карты градостроительного зонирования (Правила землепользования и застройки)



Фрагмент карты зон с особыми условиями использования территории





21-01-000000-55496

21-01-01102-671

21-01-000000-55496