

3.2. Внесение изменений в Правила землепользования и застройки Чебоксарского городского округа, разработанные АО «РосНИПИУрбанистики» в 2015 году, утвержденные решением Чебоксарского городского Собрания депутатов от 03 марта 2016 г. № 187, в части отображения на карте градостроительного зонирования и карте зон с особыми условиями использования территории зоны делового, общественного и коммерческого назначения (О-1) вместо части коммунально-складской зоны (П-2) на часть земельного участка с кадастровым номером 21:01:000000:146 площадью 20000 кв. м **расположенного по адресу: г. Чебоксары**

Заявитель: МБУ «Управление территориального планирования г. Чебоксары» (исх. от 31.07.2019 № 12084)

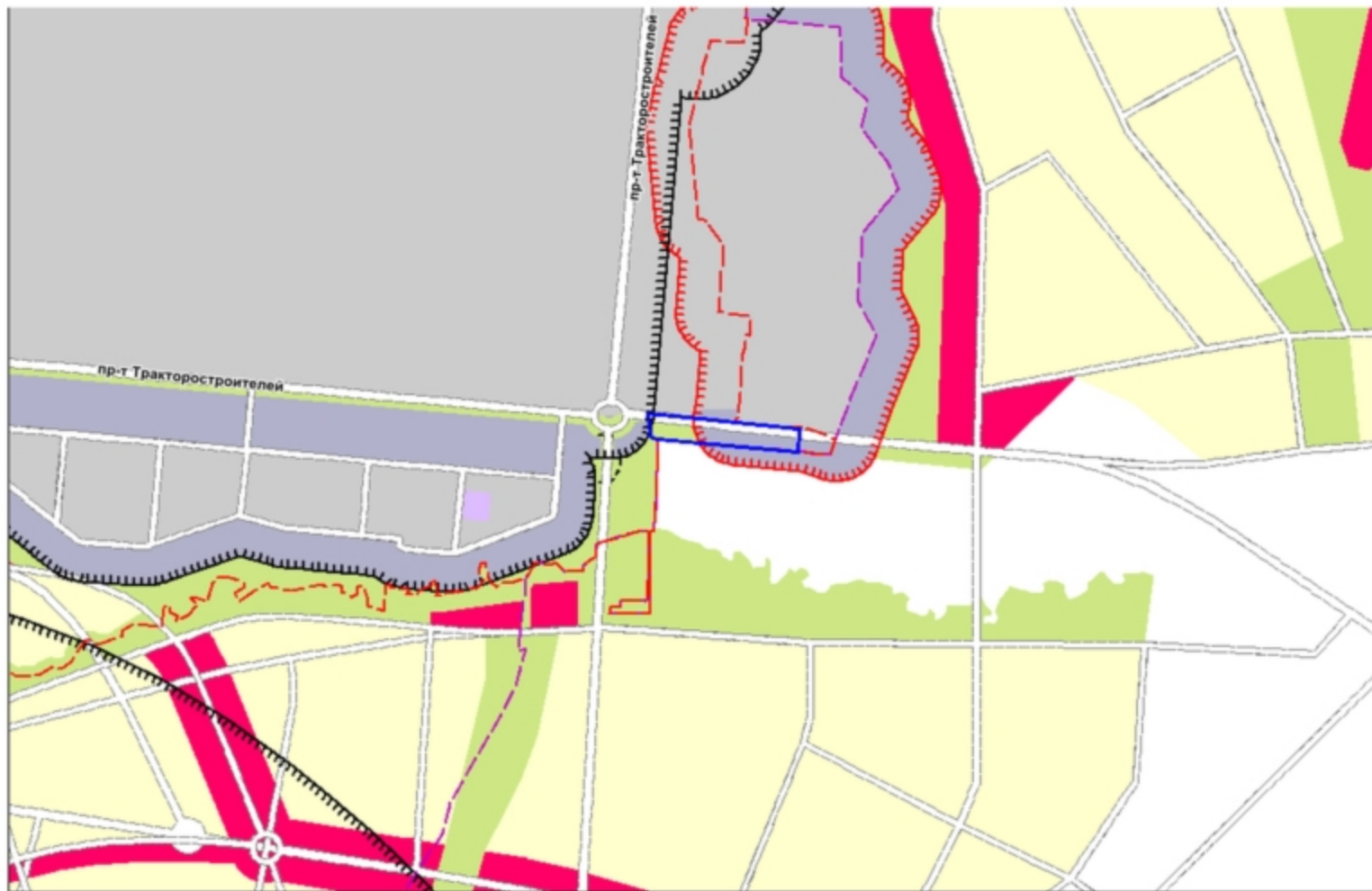




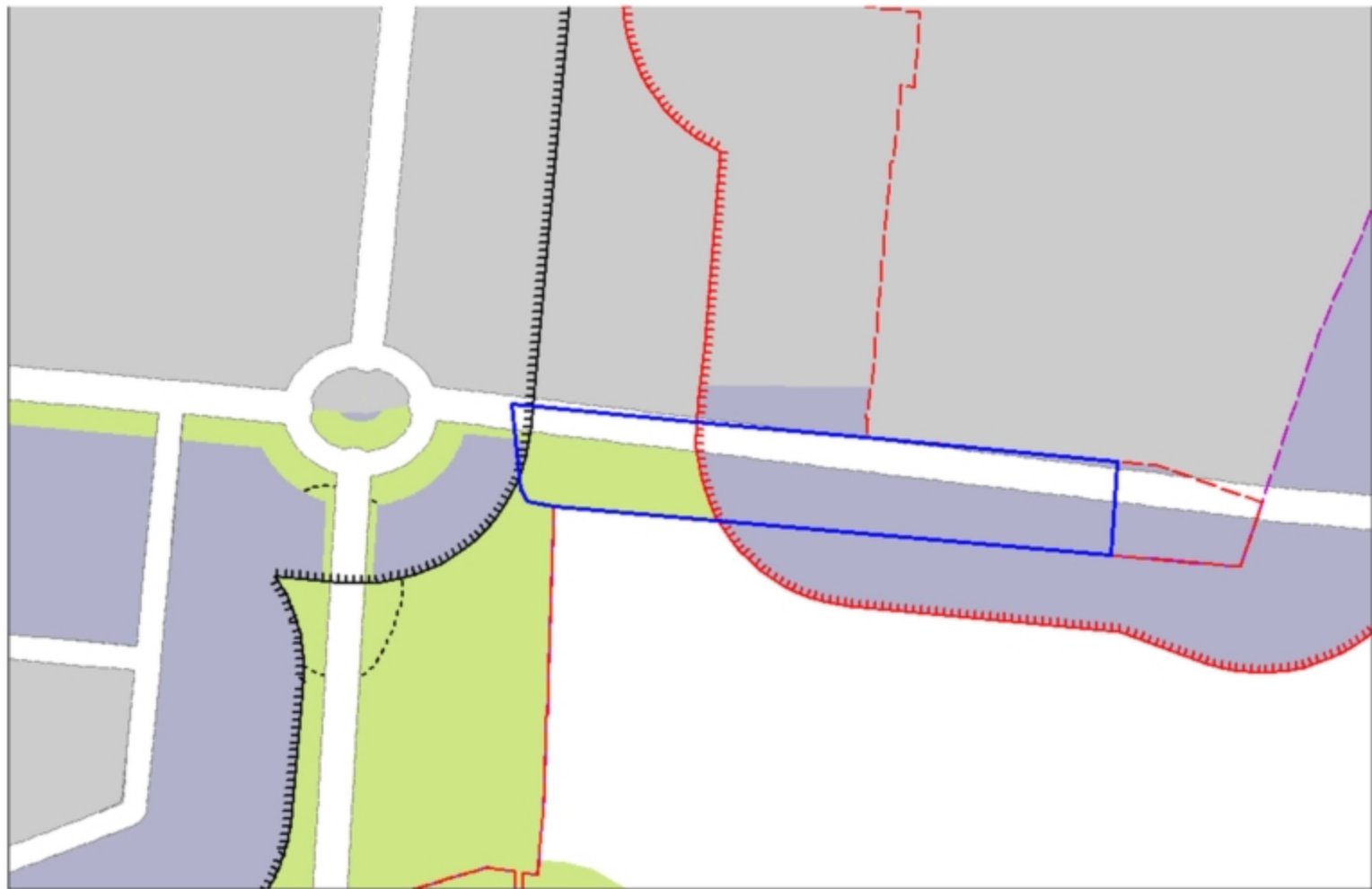
Схема расположения земельного участка на плане города



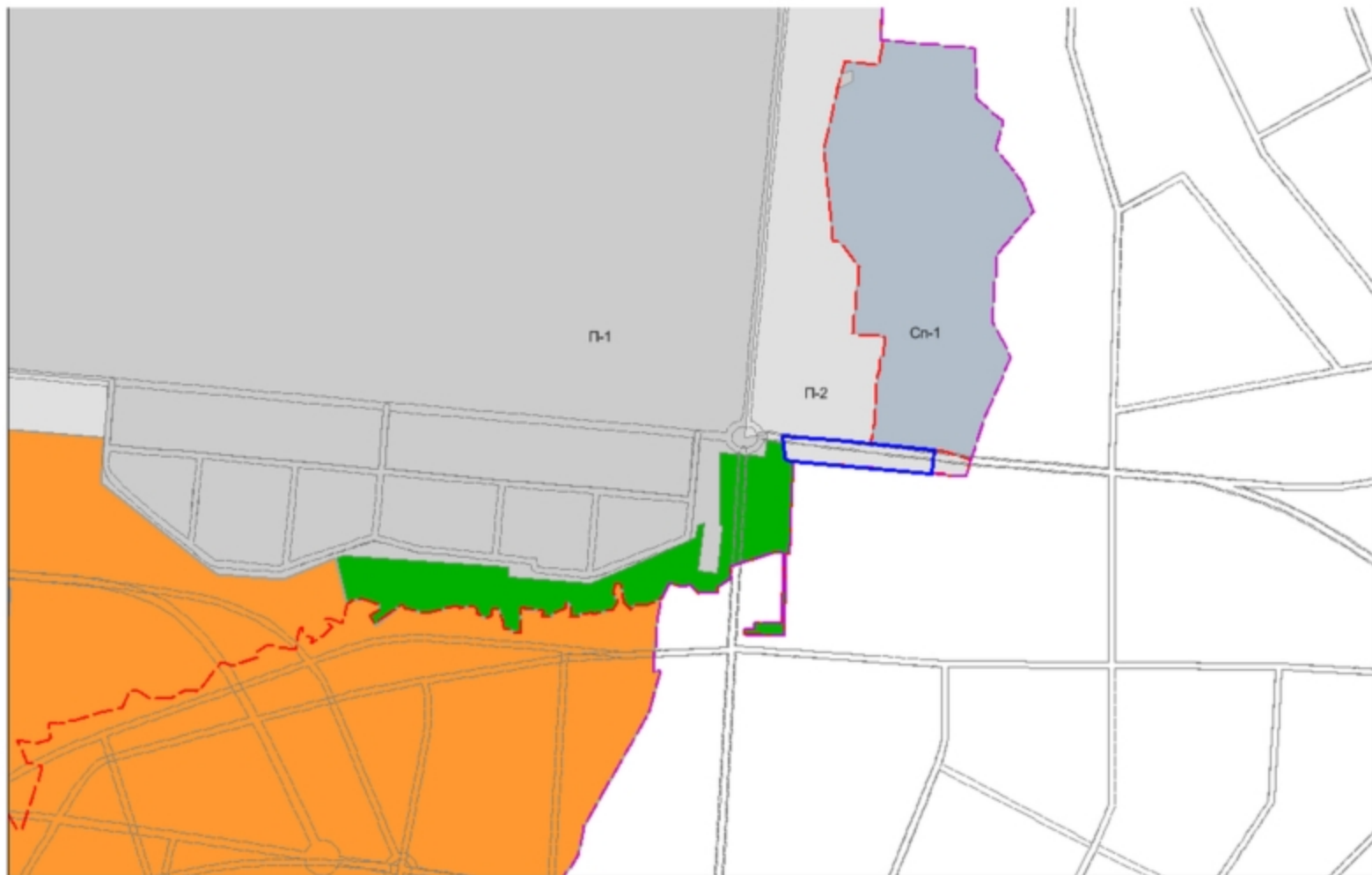
Фрагмент карты функционального зонирования (Генеральный план)



Фрагмент карты функционального зонирования (Генеральный план)



Фрагмент карты градостроительного зонирования (Правила землепользования и застройки)



Фрагмент карты зон с особыми условиями использования территории

