

**Документация по внесению изменений в проект
межевания территории,
ограниченной ул. Чандровская, коттеджным
поселком «Тихая Слобода», утвержденный
постановлением администрации города
Чебоксары от 3 июня 2019 года № 1236**

2022 г.

Граница разработки документации по планировке территории

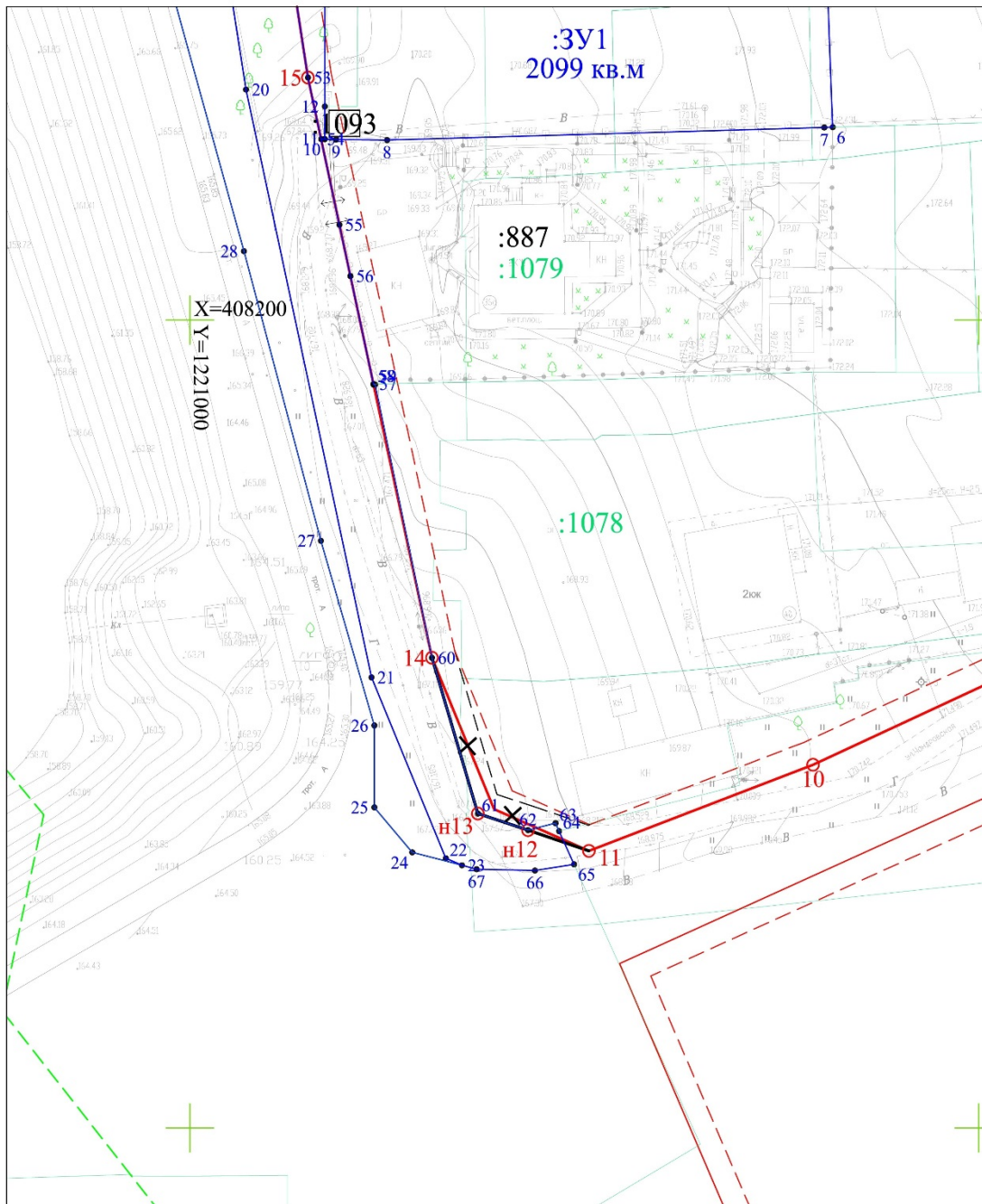


— Граница утвержденной документации по планировке территории

— Изменяемые земельные участки

ЗОНИРОВАНИЕ ТЕРРИТОРИИ

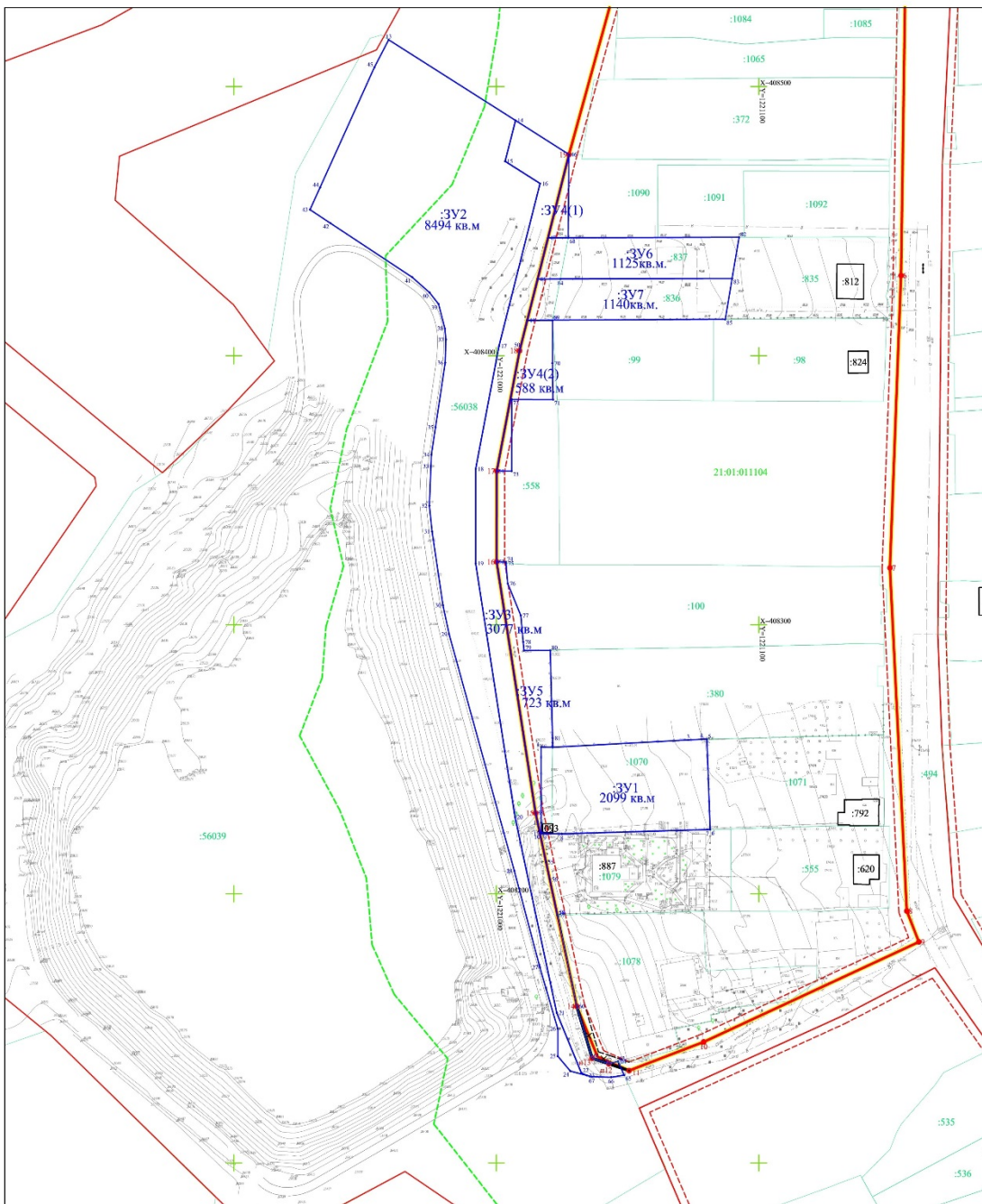




Красные линии


- Красные линии
- x — Отменяемые красные линии
- Проектируемые красные линии

Границы образуемых земельных участков



- Граница разработки документации по планировке территории
- образуемые земельные участки

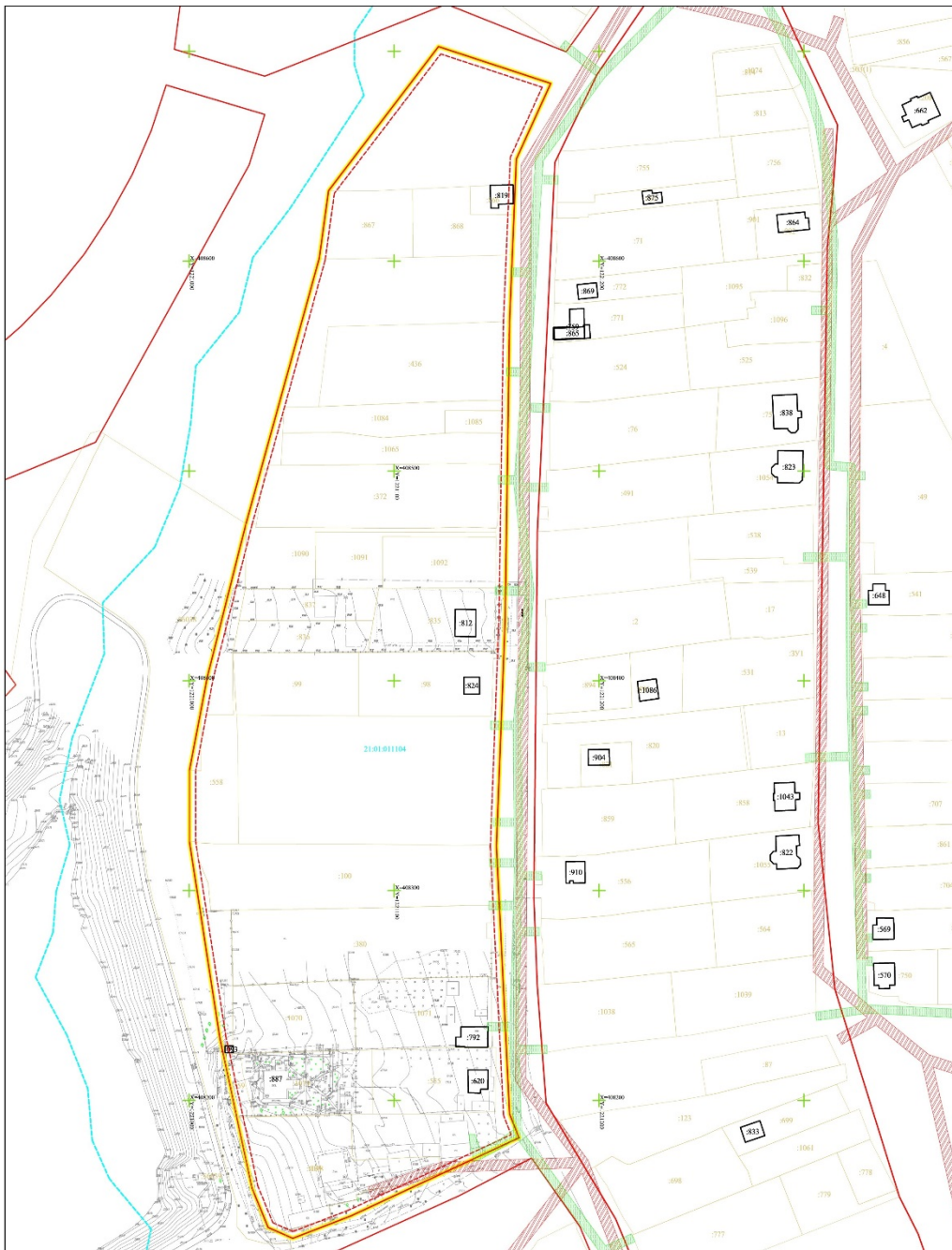
Схема границ зон с особыми условиями использования территории



— Охранная зона газопровода



— Охранная зона ЛЭП









Спасибо за внимание!

