

*Документация по планировке территории
(проект межевания территории),
ограниченной улицами Айзмана,
Альгешевской, Равнинной
г. Чебоксары*

2022 г.

Граница разработки проекта межевания территории

ул. Альгешевская

ул. Равнинная

ул. Айзмана



ЗОНИРОВАНИЕ ТЕРРИТОРИИ

ул. Альгешевская

:ЗУ2

:ЗУ1

ул. Равнинная

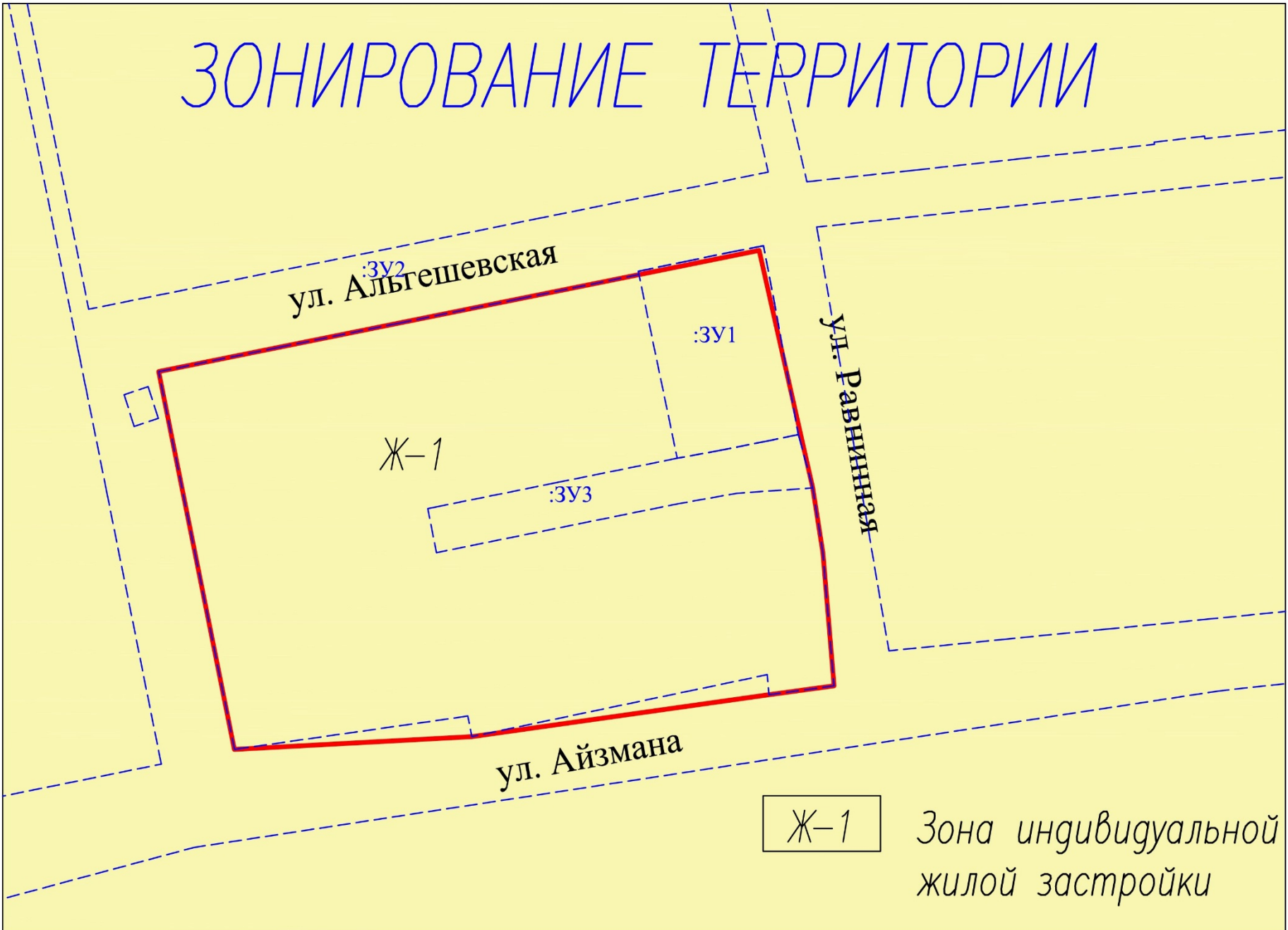
Ж-1

:ЗУ3

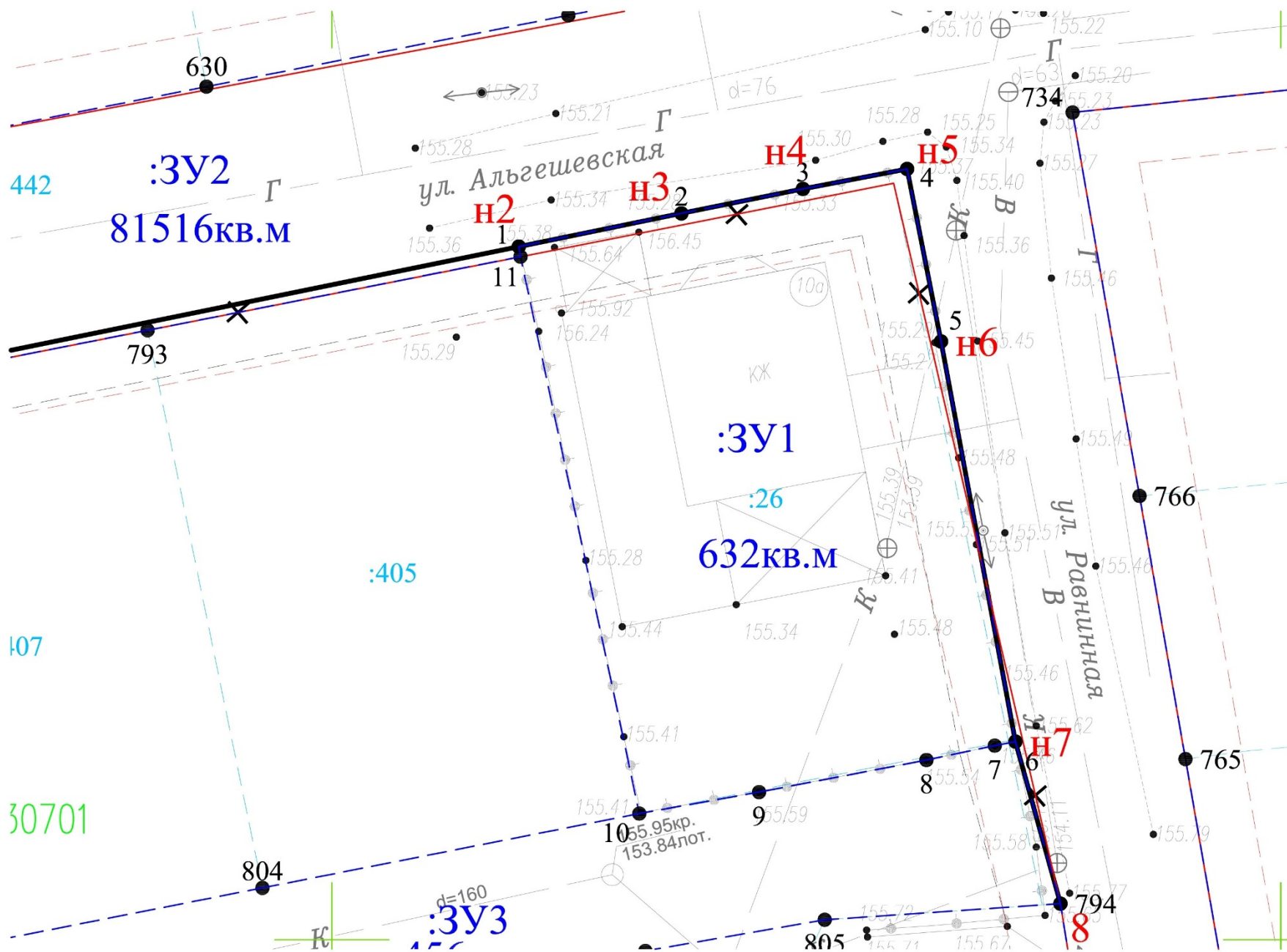
ул. Айзмана

Ж-1

Зона индивидуальной жилой застройки



ИЗМЕНЯЕМЫЕ КРАСНЫЕ ЛИНИИ



ИЗМЕНЯЕМЫЕ ЗЕМЕЛЬНЫЕ УЧАСТКИ

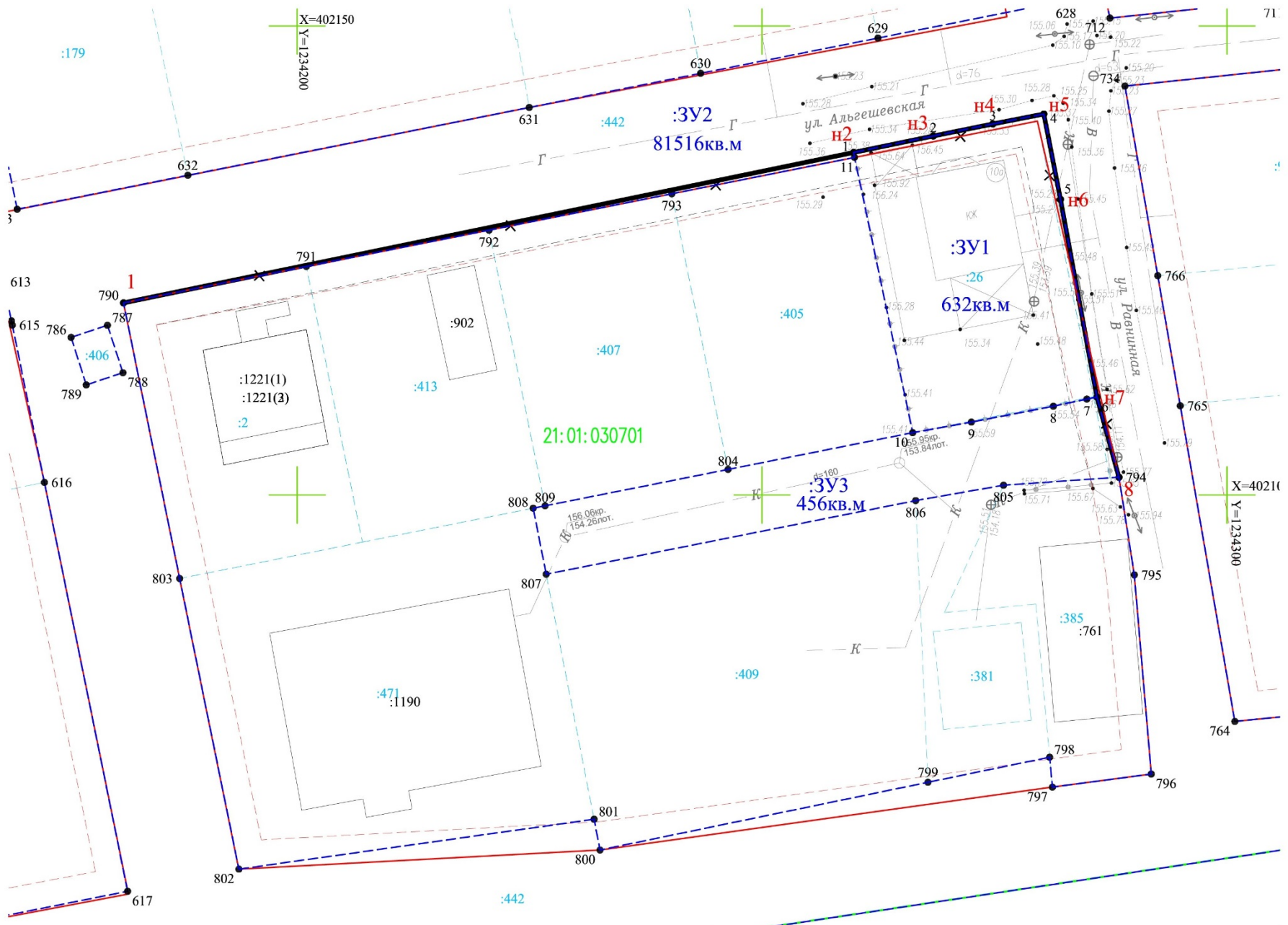
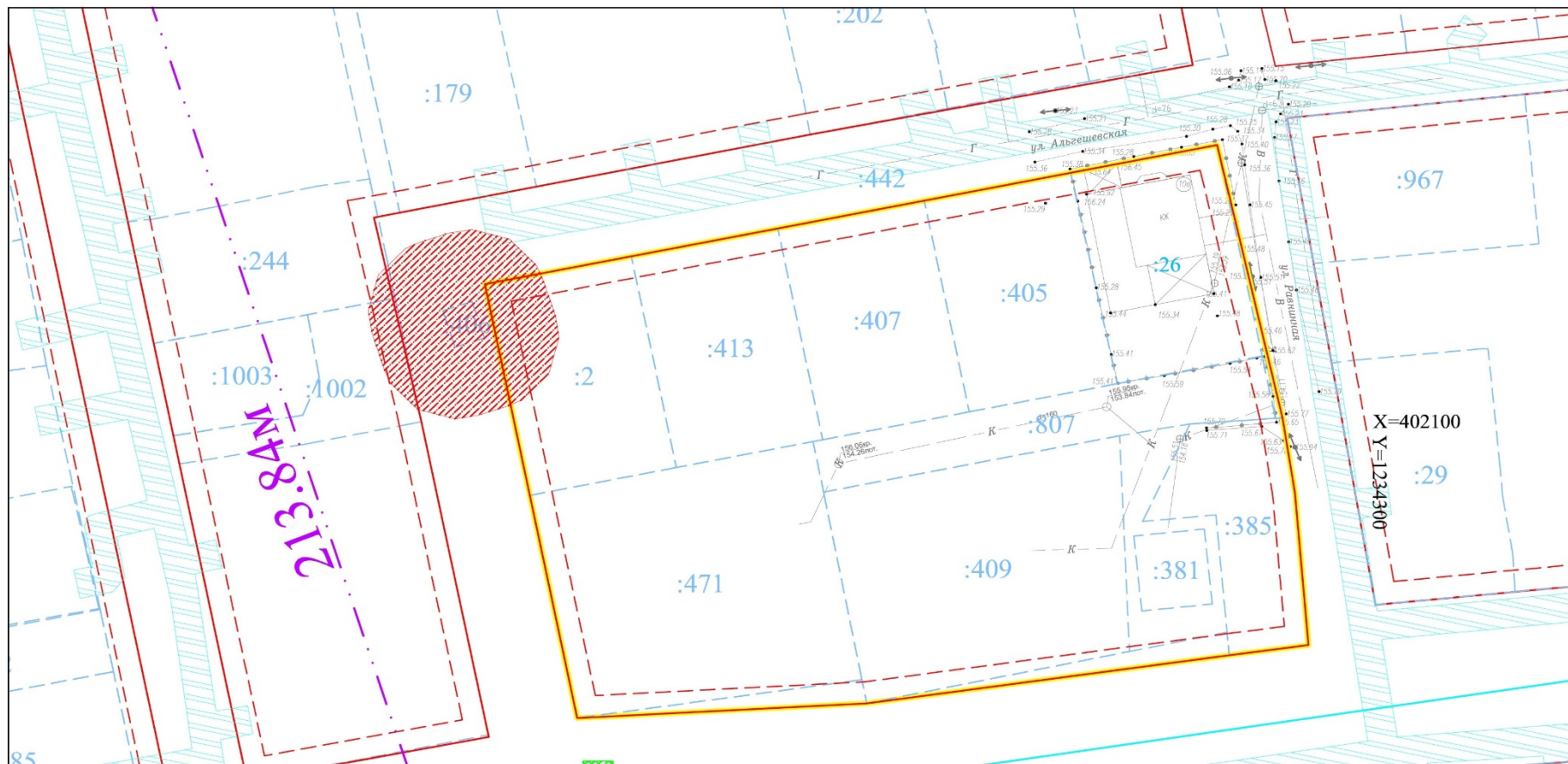



СХЕМА ГРАНИЦ ЗОН С ОСОБЫМИ УСЛОВИЯМИ ИСПОЛЬЗОВАНИЯ ТЕРРИТОРИИ



1. Граница территории, в отношении которой осуществляется проект планировки территории находится в 3 (сектор 3.3.1), 4, 5, 6 подзонах приаэродромной территории г.Чебоксары.

Граница сектора 4-ой подзоны приаэродромной территории г. Чебоксары (сектор 4.1.5)

 -Охранная зона газопровода

 -Охранная зона ТП

 -Охранная зона пункта государственной нивелирной сети "п.п. 4718"

УЛ. АЛЬГЕШЕВСКАЯ, Д.10А







СПАСИБО ЗА ВНИМАНИЕ!