



АДМИНИСТРАЦИЯ ГОРОДА ЧЕБОКСАРЫ
ШУПАШКАР ХУЛА АДМИНИСТРАЦИЙӼ

ГРАДОСТРОИТЕЛЬНЫЙ ПЛАН ЗЕМЕЛЬНОГО УЧАСТКА

№ Р Ф - 2 1 - 2 - 0 1 - 0 - 0 0 - 2 0 2 0 - 0 2 7 8

Градостроительный план земельного участка подготовлен на основании заявления МБУ «Управление территориального планирования» города Чебоксары от 17.08.2020 № 927/04 (вх. в адм. от 17.08.2020 № 13254).

Местонахождение земельного участка: Чувашская Республика - Чувашия, город Чебоксары, улица 40 лет Октября, 9.

Описание границ земельного участка (образуемого земельного участка):

Обозначение (номер) характерной точки	Перечень координат характерных точек в системе координат, используемой для ведения Единого государственного реестра недвижимости	
	X	Y
1	403625.33	1233664.03
2	403597.65	1233676.07
3	403586.01	1233649.08
4	403602.74	1233642.04
5	403610.21	1233638.89
6	403613.86	1233642.19
7	403619.71	1233650.96

Кадастровый номер земельного участка (при наличии) или в случае, предусмотренном частью 1.1 статьи 57.3 Градостроительного кодекса Российской Федерации, условный номер образуемого земельного участка на основании утвержденных проекта межевания территории и (или) схемы расположения земельного участка или земельных участков на кадастровом плане территории: 21:01:030501:371

Площадь земельного участка: 859 кв.м.

Информация о расположенных в границах земельного участка объектах капитального строительства: В границах земельного участка объекты капитального строительства отсутствуют.

Информация о границах зоны планируемого размещения объекта капитального строительства в соответствии с утвержденным проектом планировки территории:

Обозначение (номер) характерной точки	Перечень координат характерных точек в системе координат, используемой для ведения Единого государственного реестра недвижимости	
	X	Y
385	403625.4	1233664
384	403597.8	1233676
386	403586	1233649
387	403602.7	1233642
388	403610.2	1233639
389	403613.9	1233642
390	403619.7	1233651

Реквизиты проекта планировки территории и (или) проекта межевания территории в случае, если земельный участок расположен в границах территории, в отношении которой утверждены проект планировки территории и (или) проект межевания территории:

Постановление администрации города Чебоксары от 22.12.2016 № 3413 «Об утверждении проекта планировки и проекта межевания территории, ограниченной пр. И. Яковлева, р. Кукшум, ул. Ф Орлова, ул. Ашмарина».

Постановление администрации города Чебоксары от 23.09.2019 № 2313 «Об утверждении документации по внесению изменений в проект межевания территории, ограниченной пр. И. Яковлева, р. Кукшум, ул. Ф Орлова, ул. Ашмарина, утвержденный постановлением администрации города Чебоксары от 22.12.2016 № 3413».

Градостроительный план подготовлен Управлением архитектуры и градостроительства администрации города Чебоксары.

Заместитель начальника управления архитектуры и градостроительства – главный архитектор города Чебоксары



[Handwritten signature]

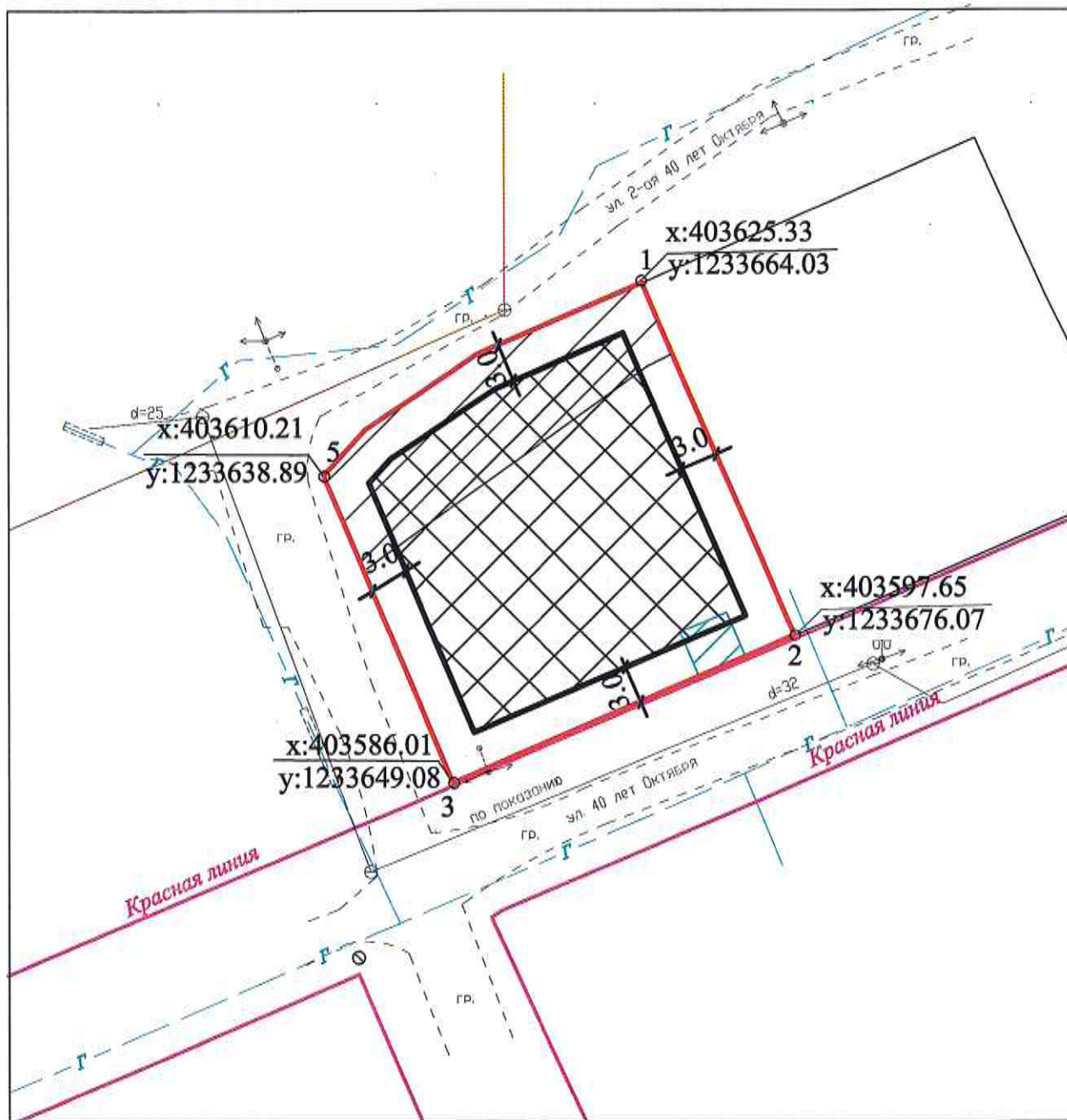
/ В.В. Мамуткин /

М.П.

Дата выдачи

21.08.2020

1. Чертеж градостроительного плана земельного участка

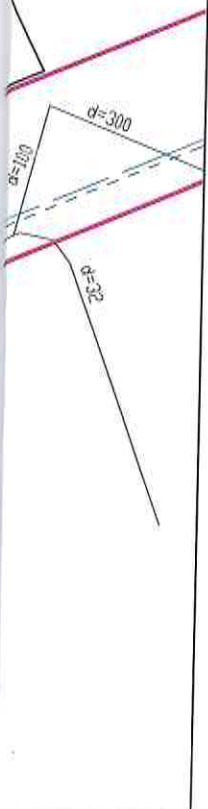
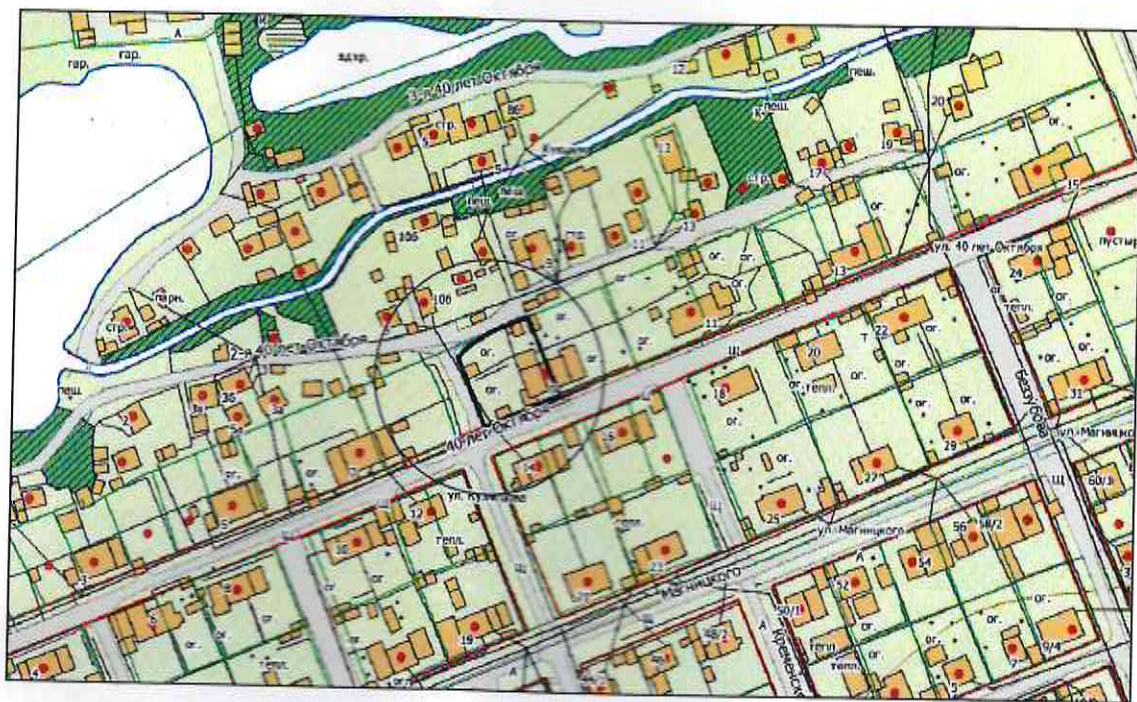


Площадь земельного участка 859 кв.м.

Чертеж градостроительного плана земельного участка разработан на топографической ос в масштабе М 1:500, выполненной в 2020 году МБУ "Управление территориального планирования" города Чебоксары








Чертеж градостроительного плана земельного участка разработан " 17 " августа 2

Ситуационный план М 1:10000



Условные обозначения

x:403625.33
y:1233664.03

-  Граница земельного участка
-  Номера характерных точек границ земельного участка с координатами
-  Красные линии
-  Минимальные отступы от границ земельного участка, в пределах которых разрешается строительство объектов капитального строительства (м)
-  Границы, в пределах которых разрешается строительство объектов капитального строительства
-  Иные ограничения (обременения) прав
-  Охранная зона газопровода
3м. в каждую сторону от трубопровода

					Заказчик: МБУ "Управление территориального планирования" города Чебоксары				
					Адрес: Чувашская Республика, город Чебоксары, улица 40 лет Октября, 9				
Изм.	Колуч	Лист	№ док.	Подпись	Дата	Градостроительный план земельного участка	Стадия	Лист	Листов
									3
						Чертёж градостроительного плана земельного участка М1:500	МБУ "Управление территориального планирования" города Чебоксары		
Начальник	Лукин С.В.								
Нач. отдела	Степколов В.А.								
Исполнитель	Белова И.В.								
Вед. специал.	Котельникова И.И.								

2. Информация о градостроительном регламенте либо требованиях к назначению, параметрам и размещению объекта капитального строительства на земельном участке, на который действие градостроительного регламента не распространяется или для которого градостроительный регламент не устанавливается.

Земельный участок расположен в территориальной зоне застройки индивидуальными жилыми домами (Ж-1). Установлен градостроительный регламент.

2.1 Реквизиты акта органа государственной власти субъекта Российской Федерации, органа местного самоуправления, содержащего градостроительный регламент либо реквизиты акта федерального органа государственной власти, органа государственной власти субъекта Российской Федерации, органа местного самоуправления, иной организации, определяющего, в соответствии с федеральными законами, порядок использования земельного участка, на который действие градостроительного регламента не распространяется или для которого градостроительный регламент не устанавливается.

Правила землепользования и застройки, утвержденные представительным органом местного самоуправления: Решение Чебоксарского городского Собрания депутатов Чувашской Республики от 03.03.2016 № 187 «Об утверждении Правил землепользования и застройки Чебоксарского городского округа, разработанных АО «РосНИПИУрбанистики» в 2015 году» (далее ПЗиЗ).

2.2. Информация о видах разрешенного использования земельного участка:

Вид разрешенного использования земельного участка указан в соответствии с проектом межевания территории, утвержденным постановлением администрации города Чебоксары от 23.09.2019 № 2313.

Виды разрешенного использования земельных участков и объектов капитального строительства, предельные размеры земельных участков и параметры разрешенного строительства, реконструкции объектов капитального строительства:

Таблица № 1.

№ п/п	Код (числовое обозначение) в соответствии с Классифик	Вид разрешенного использования земельного участка (в соответствии с Классификатором видов разрешенного использования земельных участков утвержденным уполномоченным федеральным органом исполнительной власти)	Параметры разрешенного строительства, реконструкции объектов капитального строительства			Ограничения использования
			Предельная этажность зданий, строений, сооружений, этаж	Предельные размеры земельных участков (мин. -	Максимальный процент застройки, %	

	аторо м			макс.), га		
1	2	3	4	5	6	7
Основные виды и параметры разрешенного использования земельных участков и объектов капитального строительства						
1	2.1	Для индивидуального жилищного строительства	3	мин. 0,03	60	п. 1 примечания

Примечания:

1. Границы зон с особыми условиями использования территории, накладывающие ограничения на использование земельных участков и объектов капитального строительства, отображены на Карте зон с особыми условиями использования территории настоящих Правил. Использование земельных участков в границах зон с особыми условиями использования территории осуществляется в соответствии с требованиями законодательства Российской Федерации.

Не допускается размещение территорий для ведения огородничества в санитарно-защитных и охранных зонах.

В случае нахождения территорий огороднических некоммерческих объединений граждан в границах водоохранных зон необходимо обеспечить их оборудование сооружениями, обеспечивающими охрану водных объектов от загрязнения, засорения, заиления и истощения вод в соответствии с водным законодательством и законодательством в области охраны окружающей среды.

Допускается применение приемников, изготовленных из водонепроницаемых материалов, предотвращающих поступление загрязняющих веществ, иных веществ и микроорганизмов в окружающую среду.

2. Нормы предоставления земельных участков гражданам в собственность (за плату или бесплатно), в аренду из земель, находящихся в государственной или муниципальной собственности для индивидуального строительства, личного подсобного хозяйства, садоводства, огородничества, устанавливаются Законом Чувашской Республики и решением Чебоксарского городского Собрания депутатов.

3. Не подлежащие установлению параметры разрешенного строительства, реконструкции объектов капитального строительства и иные предельные параметры разрешенного строительства, реконструкции объектов капитального строительства определяются в соответствии с требованиями местных и (или) республиканских нормативов градостроительного проектирования, технических регламентов, национальных стандартов, сводов правил; заданием на проектирование объектов и другими нормативными правовыми документами.

4. Предельные размеры земельных участков в условиях реконструкции допускается уменьшать не более чем на 50% от показателей, приведённых в данной таблице.

5. Площадь земельных участков, подлежащих отнесению к имуществу общего пользования, определяется в размере не менее двадцати пяти процентов площади огородных земельных участков.

6. На земельных участках, предоставленных для ведения огородничества, могут размещаться только хозяйственные постройки, не являющиеся объектами недвижимости, предназначенные для хранения инвентаря и урожая сельскохозяйственных культур.

2.3. Предельные (минимальные и (или) максимальные) размеры земельного участка и предельные параметры разрешенного строительства, реконструкции объекта капитального строительства, установленные градостроительным регламентом для территориальной зоны, в которой расположен земельный участок:

Предельные (минимальные и (или) максимальные) размеры земельных участков, в том числе их площадь			Минимальные отступы от границ земельного участка в целях определения мест допустимого размещения зданий, строений, сооружений, за пределами которых запрещено строительство зданий, строений, сооружений	Предельное количество этажей и (или) предельная высота зданий, строений, сооружений	Максимальный процент застройки в границах земельного участка, определяемый как отношение суммарной площади земельного участка, которая может быть застроена, ко всей площади земельного участка	Требования к архитектурным решениям объектов капитального строительства, расположенным в границах территории исторического поселения федерального или регионального значения	Иные показатели
Длина, м	Ширина, м	Площадь, м ²					
1	2	3	4	5	6	7	8
Без ограничений	Без ограничений	Согласно таблице № 1	Согласно таблице № 2	Согласно таблице № 1	Согласно таблице № 1	Без ограничений	Согласно таблице № 3

Минимальные отступы от границ земельного участка для размещения объектов капитального строительства производственного и коммунального назначения определяются в соответствии с местными и (или) республиканскими нормативами градостроительного проектирования, требованиями технических регламентов, национальных стандартов, сводов правил, утвержденных в установленном порядке, заданием на проектирование объектов и другими нормативными правовыми документами.

Минимальные отступы зданий, строений, сооружений от границ земельных участков, от красных линий улиц, красных линий проездов для объектов жилищного строительства, учреждений и предприятий обслуживания.

Таблица № 2.

N п/п	Наименование объектов	Параметры минимальных отступов, в метрах		
		от границ земельных участков	от красных линий магистральных улиц	от красных линий улиц и дорог местного значения, проездов
1	2	3	4	5
1	Индивидуальные жилые дома, жилые дома на приквартирных земельных участках личных подсобных хозяйств, блокированные жилые дома	3	3	3

Примечание:

1. В условиях сложившейся застройки, при реконструкции объекта капитального строительства допускается сохранение существующих отступов от красных линий улиц и проездов.

Иные показатели:

Допустимые площади озелененной территории земельных участков.

Таблица № 3.

№ п/п	Вид использования	Площадь озелененной территории, в процентах (%)
1	2	3
1.	Индивидуальные жилые дома, садовые участки	≥ 40

Примечание:

1. К озелененной территории земельного участка относятся части участков, которые не застроены объектами капитального строительства, не заняты временными сооружениями, водоемами и акваториями, тротуарами или проездами с твердым покрытием и при этом покрыты зелеными насаждениями (древесной, кустарниковой и травянистой растительностью), доступными для всех пользователей объектов, расположенных на земельном участке;

2. Озелененная территория земельного участка может быть оборудована: площадками для отдыха взрослых, детскими площадками; открытыми спортивными площадками; площадками для выгула собак; грунтовыми пешеходными дорожками; другими подобными объектами. Площадь, занимаемая объектами, которыми может быть оборудована озелененная территория земельного участка, не должна превышать 50% площади озелененной территории;

3. При совмещении на одном участке видов использования с различными требованиями к озеленению процент озеленения определяется по виду использования с максимальным значением;

4. Требования к размерам и озеленению санитарно-защитных зон следует принимать в соответствии с техническими регламентами, СанПиНами и иными действующими нормативными документами, но не менее 60% территории земельного участка.

5. Для объектов, не указанных в таблице, минимальная (максимальная) площадь озеленения определяется в соответствии с местными и (или) республиканскими нормативами градостроительного проектирования, требованиями технических регламентов, заданием на проектирование объектов и другими нормативными правовыми документами или по аналогии с видами использования, указанными в данной таблице.

Расчетные показатели обеспеченности населения машино-местами принимать в соответствии с проектом планировки и проектом межевания территории, ограниченной пр. И. Яковлева, р. Кукшум, ул. Ф Орлова, ул. Ашмарина, утвержденными постановлением администрации города Чебоксары от 22.12.2016 № 3413.

2.4. Требования к назначению, параметрам и размещению объекта капитального строительства на земельном участке, на который действие градостроительного регламента не распространяется или для которого градостроительный регламент не устанавливается (за исключением случая,

предусмотренного пунктом 7.1 части 3 статьи 57.3 Градостроительного кодекса Российской Федерации):

Причины отнесения земельного участка к виду земельного участка, на который действие градостроительного регламента не распространяется или для которого градостроительный регламент не устанавливается	Реквизиты акта, регулирующего использование земельного участка	Требования к использованию земельного участка	Требования к параметрам объекта капитального строительства			Требования к размещению объектов капитального строительства	
			Предельное количество этажей и(или) предельная высота зданий, строений, сооружений	Максимальный процент застройки в границах земельного участка, определяемый как отношение суммарной площади земельного участка, которая может быть застроена, ко всей площади земельного участка	Иные требования к параметрам объекта капитального строительства	Минимальные отступы от границ земельного участка в целях определения мест допустимого размещения зданий, строений, сооружений, за пределами которых запрещено строительство зданий, строений, сооружений	Иные требования к размещению объектов капитального строительства
1	2	3	4	5	6	7	8
-	-	-	-	-	-	-	-

2.5. Предельные параметры разрешенного строительства, реконструкции объекта капитального строительства, установленные положением об особо охраняемых природных территориях, в случае выдачи градостроительного плана земельного участка в отношении земельного участка, расположенного в границах особо охраняемой природной территории:

Причины отнесения земельного участка к виду земельного участка, для которого градостроительный регламент не устанавливается	Реквизиты Положения об особо охраняемой природной территории	Реквизиты утвержденной документации по планировке территории	Зонирование особо охраняемой природной территории (да/нет)							
			Функциональная зона	Виды разрешенного использования земельного участка		Требования к параметрам объекта капитального строительства			Требования к размещению объектов капитального строительства	
				Основные виды разрешенного использования	Вспомогательные виды разрешенного использования	Предельное количество этажей и(или) предельная высота зданий, строений, сооружений	Максимальный процент застройки в границах земельного участка, определяемый как отношение суммарной площади земельного участка, которая может быть застроена, ко всей площади земельного участка	Иные требования к параметрам объекта капитального строительства	Минимальные отступы от границ земельного участка в целях определения мест допустимого размещения зданий, строений, сооружений, за пределами которых запрещено строительство зданий, строений, сооружений	Иные требования к размещению объектов капитального строительства

							участка			
1	2	3	4	5	6	7	8	9	10	11
-	-	-	-	-	-	-	-	-	-	-

3. Информация о расположенных в границах земельного участка объектах капитального строительства и объектах культурного наследия.

3.1. Объекты капитального строительства: не имеется

3.2. Объекты, включенные в единый государственный реестр объектов культурного наследия (памятников истории и культуры) народов Российской Федерации: информация отсутствует.

4. Информация о расчетных показателях минимально допустимого уровня обеспеченности территории объектами коммунальной, транспортной, социальной инфраструктур и расчетных показателях максимально допустимого уровня территориальной доступности указанных объектов для населения в случае, если земельный участок расположен в границах территории, в отношении которой предусматривается осуществление деятельности по комплексному и устойчивому развитию территории:

Информация о расчетных показателях минимально допустимого уровня обеспеченности территории								
Объекты коммунальной инфраструктуры			Объекты транспортной инфраструктуры			Объекты социальной инфраструктуры		
Наименование вида объекта	Единица измерения	Расчетный показатель	Наименование вида объекта	Единица измерения	Расчетный показатель	Наименование вида объекта	Единица измерения	Расчетный показатель
1	2	3	4	5	6	7	8	9
-	-	-	-	-	-	-	-	-
Информация о расчетных показателях максимально допустимого уровня территориальной доступности								
Наименование вида объекта	Единица измерения	Расчетный показатель	Наименование вида объекта	Единица измерения	Расчетный показатель	Наименование вида объекта	Единица измерения	Расчетный показатель
1	2	3	4	5	6	7	8	9
-	-	-	-	-	-	-	-	-

5. Информация об ограничениях использования земельного участка, в том числе если земельный участок полностью или частично расположен в границах зон с особыми условиями использования территорий

В соответствии с Правилами землепользования и застройки Чебоксарского городского округа, утвержденными решением Чебоксарского городского Собрания депутатов Чувашской Республики от 03.03.2016 № 187 земельный участок:

- полностью расположен в иной зоне (внешняя граница полосы воздушных подходов - 15 км от аэропорта (Порядок установления границ полос воздушных подходов на аэродромах гражданской авиации, утвержденный приказом Минтранса России от 04.05.2018 № 176)).

В соответствии с Генеральным Планом Чебоксарского городского округа, утвержденным решением Чебоксарского городского Собрания депутатов от 23.12.2014 № 1787, в 15-километровой зоне от контрольной точки аэродрома запрещается размещать объекты выбросов (размещения) отходов, животноводческие фермы, скотобойни и другие объекты, способствующие привлечению и массовому скоплению птиц (Постановление Правительства Российской Федерации от 11.03.2010 № 138 «Об утверждении Федеральных правил использования воздушного пространства Российской Федерации»).

До установления приаэродромных территорий архитектурно-строительное проектирование, строительство, реконструкция объектов капитального строительства в границах полос воздушных подходов на аэродромах, санитарно-защитных зон аэродромов должны осуществляться при условии согласования размещения этих объектов с федеральным органом исполнительной власти, осуществляющим функции по оказанию государственных услуг и управлению государственным имуществом в сфере воздушного транспорта (гражданской авиации), - для аэродрома гражданской авиации (ст. 4 Федерального закона от 01.07.2017 № 135-ФЗ).

Согласно выписке из Единого государственного реестра недвижимости об объекте недвижимости от 12.08.2020 земельный участок площадью 235 кв.м расположен в иных ограничениях.

Также площадью 15 кв.м в охранной зоне газопровода.

6. Информация о границах зон с особыми условиями использования территорий, если земельный участок полностью или частично расположен в границах таких зон:

Наименование зоны с особыми условиями использования территории с указанием объекта, в отношении которого установлена такая зона	Перечень координат характерных точек в системе координат, используемой для ведения Единого государственного реестра недвижимости		
	Обозначение (номер) характерной точки	X	Y
		1	2
Иная зона (внешняя граница полосы воздушных подходов – 15 км от аэропорта (Порядок установления границ полос воздушных подходов на аэродромах гражданской авиации, утвержденный приказом Минтранса России от 04.05.2018 № 176)).	-	-	-

Зона санитарной охраны источников питьевого водоснабжения (ст. III СанПиН 2.1.4.1110-02)	-	-	-
Охранная зона газопровода	-	-	-
Иные ограничения (обременения) прав (учетный номер части 21:01:030500:0371)	1	403610.21	1233638.89
	2	403613.86	1233642.19
	3	403619.71	1233650.96
	4	403625.33	1233664.03
	5	403619.79	1233666.44
	6	403618.78	1233664.34
	7	403602.74	1233642.04

7. Информация о границах зон действия публичных сервитутов: Информация отсутствует.

Обозначение (номер) характерной точки	Перечень координат характерных точек в системе координат, используемой для ведения Единого государственного реестра недвижимости	
	X	Y
-	-	-

8. Номер и (или) наименование элемента планировочной структуры, в границах которого расположен земельный участок: территория, ограниченная пр. И. Яковлева, р. Кукшум, ул. Ф Орлова, ул. Ашмарина.

9. Информация о технических условиях подключения (технологического присоединения) объектов капитального строительства к сетям инженерно-технического обеспечения, определенных с учетом программ комплексного развития систем коммунальной инфраструктуры поселения, городского округа:

Технические условия на подключение к сетям водоснабжения и водоотведения, выданные АО «Водоканал» от 10.03.2020 № 2175/19, водоснабжение возможно осуществить от существующей сети диаметром 150 мм, проходящей по улице Магницкого, гарантируемый свободный напор в месте подключения - 35 м водяного столба, разрешаемый отбор объема холодной воды - 1 м. куб в сутки, 0,064 м. куб в час, 0,17 л/с, режим водопотребления - круглосуточный; водоотведение возможно осуществить путем подключения водоотводящей линии к существующей водоотводящей сети диаметром 400 мм, проходящей по бульвару Орлова, разрешаемый объем сброса сточных вод - 1 м. куб в сутки, 0,064 м. куб в час, 0,17 л/с режим водоотведения - круглосуточный; срок действия технических условий - 3 года.

Технические условия на подключение (технологическое присоединение) объектов капитального строительства к сетям газораспределения, выданные АО «Газпром газораспределение Чебоксары» в г. Чебоксары от 10.03.2020 № 09-0000108*/15, максимальная нагрузка (часовой расход газа) - 5 куб. метров в час,

срок подключения к сетям газораспределения объекта капитального строительства 9 месяцев с даты заключения договора о подключении объектов капитального строительства к сети газораспределения, срок действия настоящих технических условий составляет 70 рабочих дней.

Письмо МУП «Теплосеть» от 04.03.2020 № 1611 о предоставлении информации о том, что возможность выдачи технических условий на подключение к существующим сетям централизованного теплоснабжения запрашиваемого объекта отсутствует.

Технические условия для присоединения к электрическим сетям, выданные ООО «Коммунальные технологии» № 37П-156, максимальная мощность присоединяемых энергопринимающих устройств заявителя – 3 кВт, вновь заявленная мощность – 3 кВт, категория надежности – III; класс напряжения – 0,4 кВ; точка присоединения – опора № 9-19 ВЛИ-0,4 кВ от ТП-144, вывод «ул. 40 лет Октября» (ввод 1-3 кВт); основной источник питания – ПС «Вурманкасы» ф.402-РП-13 – ТП-144.

10. Реквизиты нормативных правовых актов субъекта Российской Федерации, муниципальных правовых актов, устанавливающих требования к благоустройству территории: Решение Чебоксарского городского Собрания депутатов Чувашской Республики от 28.11.2017 № 1006 «Об утверждении Правил благоустройства территории города Чебоксары».

11. Информация о красных линиях:

Обозначение (номер) характерной точки	Перечень координат характерных точек в системе координат, используемой для ведения Единого государственного реестра недвижимости	
	X	Y
2	403597.65	1233676.07
3	403586.01	1233649.08