

# Красночетайский район

ИНВЕСТИЦИОННЫЙ ПОРТРЕТ РЕГИОНА

# ОБЩИЕ СВЕДЕНИЯ

ПЛОЩАДЬ

**691,6**

КВ.  
КМ.

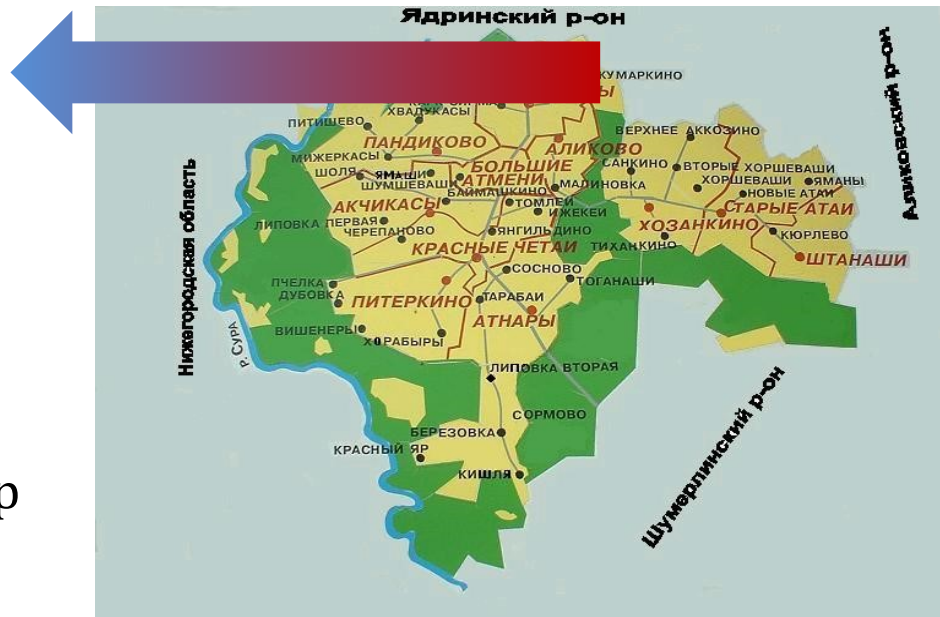
НАСЕЛЕНИЕ

**12,4**

ТЫС.  
ЧЕЛ.



с.Красные Четаи –  
административный центр



# ПРИРОДНЫЕ РЕСУРСЫ

*В качестве природных ресурсов в Красночетайском районе необходимо отметить промышленные залежи кирпичной глины, месторождения строительных песков и Ямашское месторождение фосфоритов.*

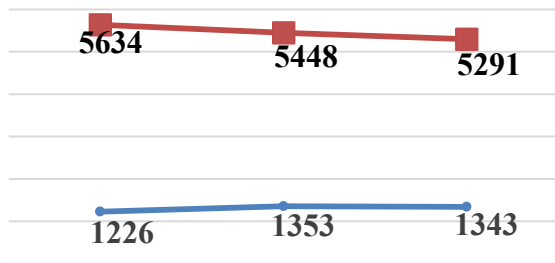
# ЭКОНОМИКА

За 2021 год оборот организаций, не относящихся к субъектам малого предпринимательства, составил 1112,2 млн. рублей, 114,3 % к уровню 2020 года.

Среднесписочная численность работающих в организациях Красночетайского района в 2021 года составила 1343 человека, что на 8 человек меньше, чем в аналогичном периоде 2020 года.

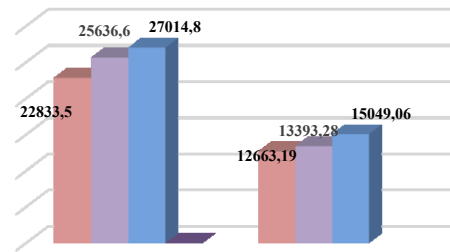
Средняя номинальная заработная плата, начисленная за январь-ноябрь 2021 года работникам организаций Красночетайского района, составила 27014,8 рубля, что на 33,9 % ниже среднереспубликанского уровня (40340,9 рубля).

Важнейшим сектором экономики района является потребительский рынок, представляющий собой разветвленную сеть предприятий торговли, общественного питания и сферы услуг.

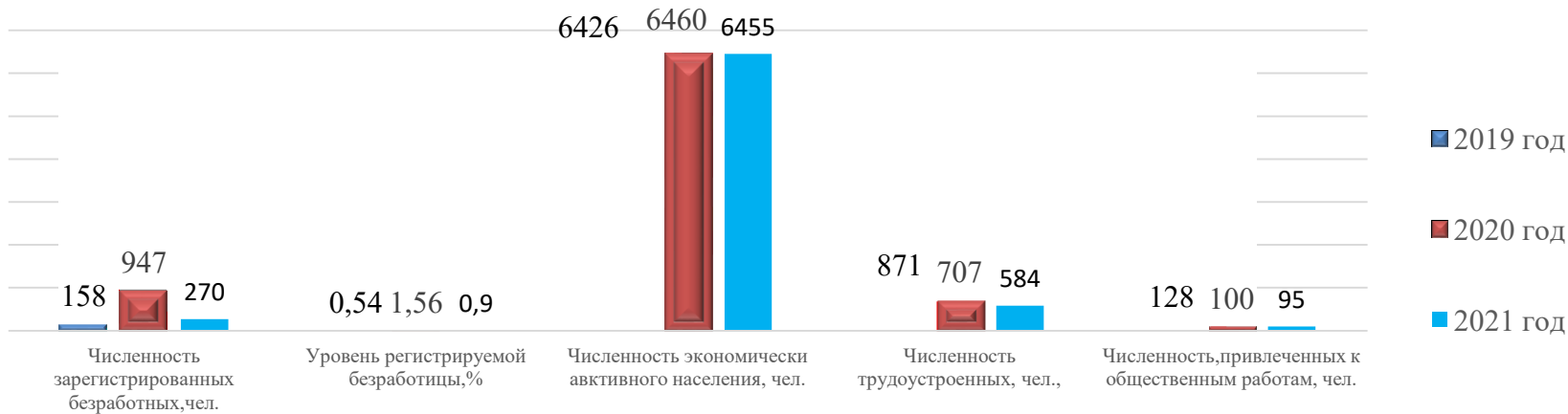


2019 год 2020 год 2021  
 ● Среднесписочная численность работающих, чел.  
 ■ Численность пенсионеров, чел.

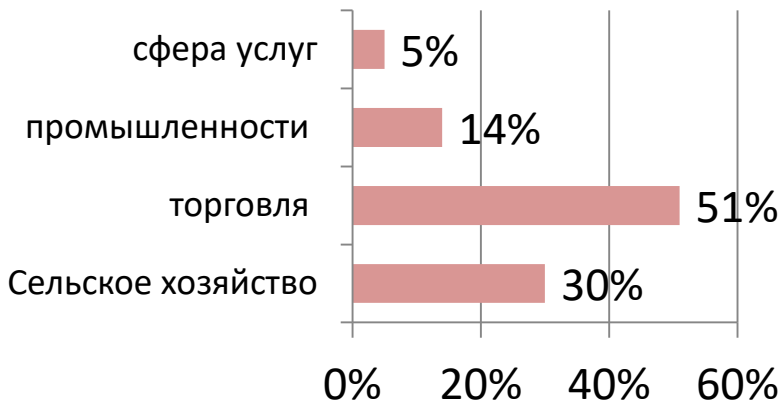
## Доходы населения



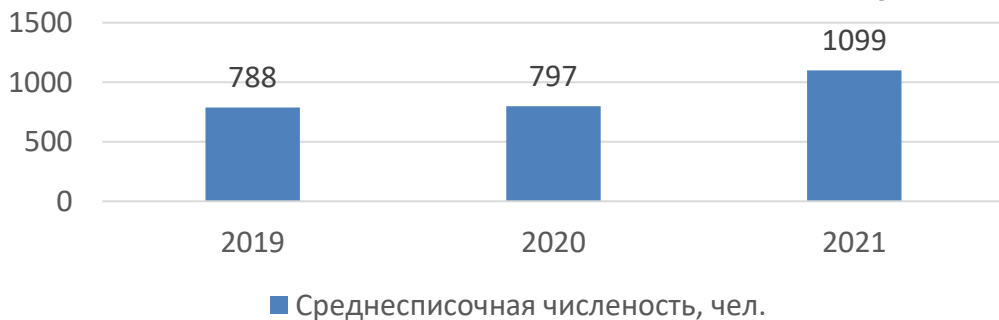
Среднемесячная заработная плата, рублей  
 Среднемесячная пенсия, рублей  
 ■ 2019 год ■ 2020 год ■ 2021 год



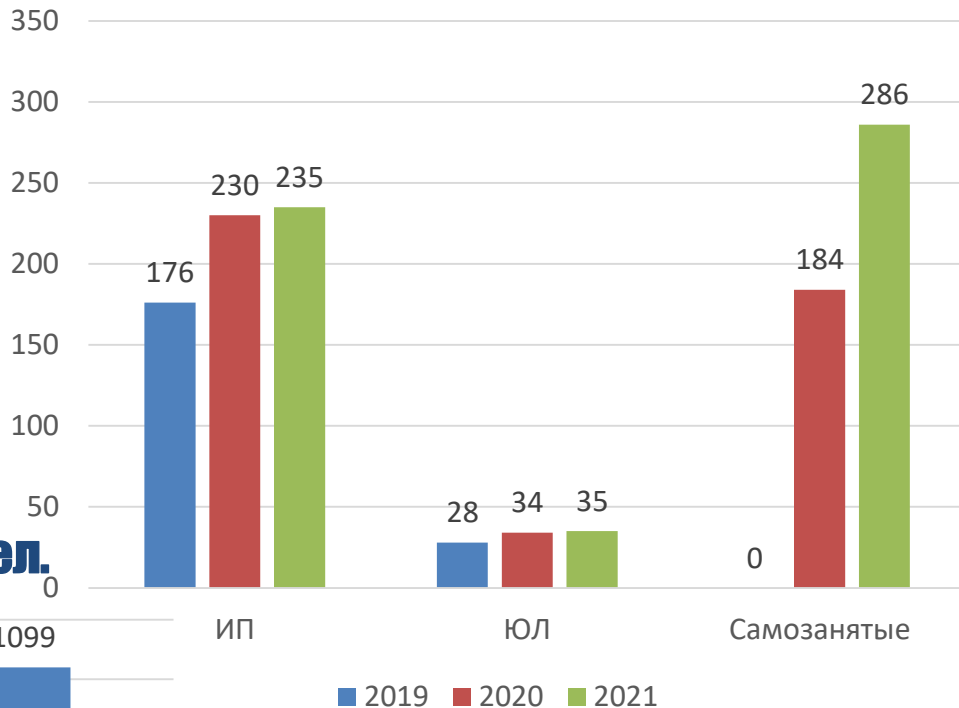
## Структура распределения малых предприятий



## Среднесписочная численность, чел.



## Распределение субъектов МСП



# ТУРИЗМ

## Достопримечательности

В районе 13 объектов культурного наследия, в т.ч. 3 памятника истории: здание Краеведческий народный музей «Человек и природа» им. Валерьяна Толстова-Атнарского (построено в 1892 году), здание музея в с. Пандиково (школа открыта в 1870 году И.Н. Ульяновым), участок леса, засаженный культурой сосны по инициативе учащихся и учителей Пандиковской сельской школы в память В.И. Ленина; один памятник культовой архитектуры: Храм Воздвижения Честнаго и Животворящего Креста Господня, (год основания – 1801), 9 памятников археологии:

- городище: «Хула сучё» - 0,4 км юго-восточнее д. Калугино, «Сёр сятни» - к западу от д. Тоганаши, «Хула сямси» - 2 км северо-западнее д. Пчёлка, «Карман ту» - 2,5 км юго-западнее д. Дубовка, «Пичке сярчё» - в 25 лесном квартале близ д. Русские Атаи, «Пичке сярчё» - на южной окраине д. Тиханкино, в лесу, в 8 км от д. Тиханкино и к западу от д. Тоганаши;
- курган: «Улӓп тӓпри» - в 350 метрах к юго-востоку от д. Аккикасы;
- могильник: «Микус сӓви» - 0,3 км западнее д. Калугино.



Развиваются и туристические маршруты:

- туристико - краеведческий экскурсионный маршрут «Объекты культурного наследия Красночетайского района. В ходе экскурсионного маршрута можно ознакомиться с памятниками истории и культуры федерального и регионального значения, находящиеся на территории Красночетайского района: «Здание народного музея», 1892 г. («Здание церковноприходской второклассной школы, открытое М.М. Таланцевым»), «Воскресенская церковь», 1801 г., «Школа, открытая И.Н. Ульяновым», 1870 г., «Участок леса, засаженный культурой сосны по инициативе учащихся и учителей Пандиковской сельской школы в память В.И. Ленина, 1925 г.»;

- туристико - экологический экскурсионный маршрут «Природа Красночетайского района». Экскурсионный маршрут ознакомит с животным, растительным и водным ресурсом Красночетайского края: лесной массив «Присурское», озеро «Балхаш» река «Сура»; туристический маршрут «Культовые сооружения Красночетайского района». Доступны для посещения, следующие паломнические объекты: святые источники д. Карк – Сирма (Испуханское сельское поселение), д. Ижекеи (Красночетайского сельского поселения) и культовые сооружения: Храм Воздвижения Честнаго и Животворящего Креста Господня с. Красные Четаи, Церковь Вознесения Господня с. Штанаши, Церковь Преображения Господня с. Пандиково, Храм Рождества Пресвятой Богородицы с. Хоршеваши.

# СОЦИАЛЬНАЯ СФЕРА

Для оказания медицинской помощи взрослому населению в районе организована работа 5 отделений врача общей практики, 1 врачебная амбулатория и 2 терапевтических участка. Обслуживают население 4 врача общей практики и 4 участковых терапевта.

Укомплектованность врачами составляет 65,28 %.  
Функционирует 20 фельдшерских пункта, из них 11 модульных.  
Укомплектованность кадрами составляет 87,01 %.

Организована работа 7 домовых хозяйств с населением менее 100 человек.

**В состав районной больницы входят следующие подразделения:**

- поликлиника на 475 посещений в смену;
- Стационар круглосуточный на 60 коек;
- дневного пребывания на 36 коек
- 5 отделений врача общей практики;
- 1 врачебная амбулатория;
- 20 фельдшерских пункта;
- 7 домовых хозяйств.



Для обслуживания детского населения организована работа на 2 педиатрических участках.

Всего в районе по программе «Земский доктор» с 2012 года трудоустроены 30 врачей (2020г -3, в 2021г-1), из них на данный момент продолжают работу 16 врачей.

# СОЦИАЛЬНАЯ СФЕРА

Организация предоставления общедоступного  
и бесплатного образования (п.13,34 ст.16 131-ФЗ)

## Муниципальная программа «Развитие образования»

дошкольных  
организаций  
4

### Дошкольное общее образование

Количество учреждений – 4  
Количество дошкольных групп ОУ - 12  
Количество воспитанников - 391 чел.  
Количество педагогов – 53 чел.

общеобразовательных  
организаций  
9

### Начальное общее, основное общее, среднее общее образование

Количество учреждений – 9  
Количество обучающихся – 1287 чел.  
Количество педагогов – 159 чел.

Учреждения  
дополнительного  
образования  
3

### Дополнительное образование и воспитание детей

Количество учреждений - 3  
Количество обучающихся – 1174 чел.  
Количество педагогов – 13 чел.



# ПРИОРИТЕТНЫЕ НАПРАВЛЕНИЯ РАЗВИТИЯ

Пространственное  
развитие села

Снижение административных  
барьеров

Модернизация традиционных  
секторов экономики

Условия для  
свободы бизнеса

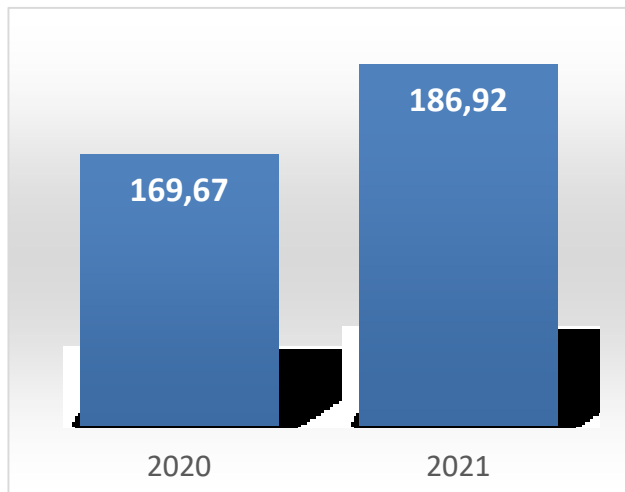
Конкурентоспособная  
экономика

Новая технологическая  
база, инновации



# КЛЮЧЕВЫЕ ИНВЕСТИЦИОННЫЕ ПРОЕКТЫ

## Объем инвестиций, млн. руб.



## Наиболее перспективные проекты

- Строительство телятника на 70 голов (СХПК «Коминтерн»), срок реализации - 2021 г., стоимость проекта - 6 млн. рублей, создано 2 рабочих мест, средняя з/п - 29000 рублей;
- Покупка племенного скота 89 голов (СХПК «Коминтерн»), срок реализации - 2021 г., стоимость проекта - 14 млн. рублей, создано 2 рабочих мест, средняя з/п - 26000 рублей;
- Реконструкция коровника на 50 голов (ИП Кузнецов Д.Г.), срок реализации - 2021 г., стоимость проекта - 1 млн. рублей; создано 1 рабочее место, средняя з/п - 26000 рублей;
- Реконструкция крыши телятника на 200 голов (Колхоз «Свобода»), срок реализации - 2021 г., стоимость проекта - 7 млн. рублей; создание новых рабочих мест не предусматривается;
- Строительство коровника на 50 голов (ИП глава КФХ Лаптев Ю.С.), срок реализации - 2021 г., стоимость проекта - 5 млн. рублей; создано 2 рабочих мест, средняя з/п - 26000 рублей;
- Строительство многоквартирного дома (ООО «Стройтрест №3), срок реализации - 2021 г., стоимость проекта - 45 млн. рублей; создано 7 рабочих мест, средняя з/п - 29000 рублей);
- Реконструкция зернохранилища (ООО «СТК-21»), срок реализации 2021 г., стоимость проекта – 1,5 млн. рублей; создание новых рабочих мест не предусматривается;
- Реконструкция коровника на 50 голов (ИП глава КФХ Ежеев Н.Г), срок реализации - 2021 г., стоимость проекта - 4 млн. рублей; создано 1 рабочее место, средняя з/п - 26000 рублей);
- . Покупка сельскохозяйственной техники (ООО «СТК-21», СХПК «Нива», СХПК «Коминтерн», ИП Кузнецов Д.Г., ООО «АгроКон», ИП глава КФХ Ежеев Н.Г., ИП глава КФХ Жерженова М.В., ИП Глава КФХ Устинов В.А., колхоз «Свобода», ООО «Заря», СПСК «Пелагея», ИП Никитин В.А.), на общую сумму 103,42 млн. рублей, создание новых рабочих мест не предусматривается.

# СВОБОДНЫЕ ЗЕМЕЛЬНЫЕ УЧАСТКИ

## Наличие свободных инвестиционных площадок (земельных участков)



Для привлечения инвестиций и потенциальных инвесторов в Красночетайском районе имеются сформированные свободные земельные участки. Перечень свободных земельных участков для реализации инвестиционных проектов размещен на сайте администрации Красночетайского района баннер «Инвестиционный потенциал Красночетайского района», где имеются сведения о 10 земельных участках (указать количество) общей площадью 334,1 га., в том числе предоставлено 6 земельных участка в аренду 110,64 га., которые поставлены на государственный кадастровый учет с определением их кадастровой стоимости:

### из земель муниципальной собственности:

*Красночетайское сельское поселение, Красночетайский район, с. Красные Четаи, ул. Придорожная, д. 4в, площадь земельного участка 1,3 га, с кадастровым номером 21:15:140211:232 (земли промышленности), для производственной деятельности;*

*Красночетайское сельское поселение, площадь земельного участка 109,8 га с кадастровым номером 21:15:130114:346, площадь земельного участка 70,9 га с кадастровым номером 21:15:130114:347, площадь земельного участка 89,5 га с кадастровым номером 21:15:130114:348 - земли сельскохозяйственного назначения), вид разрешенного использования для сельскохозяйственного производства.*

### из земель, государственная собственность на которые не разграничена:

*Красночетайский район, д. Ижекей, площадь земельного участка 2,5386 га с кадастровым номером 21:15:190303:146 (земли промышленности), вид разрешенного использования для строительства кирпичного завода;*

*Красночетайский район, с. Красные Четаи, площадь земельного участка 30,74 га, с кадастровым номером 21:15:140310:79 (земли населенных пунктов), вид разрешенного использования для индивидуального жилищного строительства;*

*Красночетайский район, д. Черепаново – сформировано 6 земельных участков общей площадью 119,442 га, из них с кадастровыми номерами: 21:15:130114:201 – 25,197 га; 21:15:000000:914 – 3,063 га (земли сельскохозяйственного назначения), вид разрешенного использования для сельскохозяйственного производства;*

Также в Единый информационный ресурс включены объекты капитального строительства и земельными участками под ними свободными от прав третьих лиц:

*с. Красные Четаи, ул. Придорожная, д.2, общая площадь капитального строительства 257,8 кв. метров с кадастровым номером 21:15:000000:1070 и земельный участок под ним площадью 0,17 га с кадастровым номером 21:15:140213:134 (земли населенных пунктов) для размещения объектов предпринимательской деятельности, муниципальная форма собственности.*

По состоянию на 01 января 2022 земельные участки предоставлены в аренду из земель муниципальной собственности для реализации инвестиционных проектов: (Красночетайский район, д. Черепаново – земельные участки с кадастровыми номерами:

*21:15:130114:230 – 9,73 га – земли сельскохозяйственного назначения) вид разрешенного использования для сельскохозяйственного производства);*


*21:15:130114:231 – 9,73 га; (земли сельскохозяйственного назначения) вид разрешенного использования для сельскохозяйственного производства);*

*21:15:130114:202 – 65,266 га земли сельскохозяйственного назначения) вид разрешенного использования для сельскохозяйственного производства);*

*21:15:130114:203 – 18,634 га земли сельскохозяйственного назначения) вид разрешенного использования для сельскохозяйственного производства);*

*21:15:130106:56 – 4,524 га земли сельскохозяйственного назначения) вид разрешенного использования для сельскохозяйственного производства);*

*21:15:130120:67 – 2,758 га земли сельскохозяйственного назначения) вид разрешенного использования для сельскохозяйственного производства.*



# МЕРЫ ПОДДЕРЖКИ ПРЕДПРИНИМАТЕЛЕЙ



## Информационно-консультационная поддержка

### Комплексные консультационные услуги

Консультационные услуги в области  
развития бизнеса, маркетинга, сбыта и  
закупок

Приглашение на бесплатные семинары по  
вопросам предпринимательства



## Имущественная подд

Предоставление в аренду  
помещений субъектам М



## Финансовая поддержка

Гранты начинающим  
предпринимателям

# КОНТАКТНЫЕ ДАННЫЕ

*Глава администрации Красночетайского района*

***Михопаров Иван Николаевич***

8(83551) 2-16-61, [krchet@cap.ru](mailto:krchet@cap.ru)

*Первый заместитель главы администрации - начальник управления экономики, земельных и имущественных отношений, строительства, дорожного хозяйства и ЖКХ*

***Пахинов Юрий Григорьевич***

8(83551) 2-17-31, [krchet-zam@cap.ru](mailto:krchet-zam@cap.ru)

*Начальник отдела строительства, дорожного хозяйства и ЖКХ*

***Ярабаева Алина Валерьевна***

8(83551) 2-12-40, [krchet-oks@cap.ru](mailto:krchet-oks@cap.ru)

*Начальник отдела экономики, земельных и имущественных отношений*

***Фондеркина Ольга Ивановна***

8(83551) 2-12-62, [krchet-econ@cap.ru](mailto:krchet-econ@cap.ru)