

Акт

государственной историко-культурной экспертизы обоснования включения выявленного объекта культурного наследия «Здание церкви Преображения Господня» (Чувашская Республика, Красночетайский район, с. Пандиково, ул. Ульянова, д. 13а) в единый государственный реестр объектов культурного наследия (памятников истории и культуры) народов Российской Федерации

Настоящий Акт государственной историко-культурной экспертизы составлен в соответствии с требованиями Федерального закона от 25.06.2002 № 73-ФЗ «Об объектах культурного наследия (памятниках истории и культуры) народов Российской Федерации», Положения о государственной историко-культурной, утверждённого постановлением Правительства Российской Федерации от 15.07.2009 № 569.

Дата начала проведения экспертизы	31 января 2022 г.
Дата окончания проведения экспертизы	17 марта 2022 г.
Место проведения экспертизы	Чувашская Республика, Красночетайский район, с. Пандиково, ул. Ульянова, д. 13а, г. Пенза
Заказчик экспертизы	Бюджетное учреждение Чувашской Республики «Государственный центр по охране культурного наследия» Министерства культуры, по делам национальностей и архивного дела Чувашской Республики Адрес: 428003, Чувашская Республика, г. Чебоксары, Красная пл., д. 1 ИНН: 2128007050 КПП: 213001001.

Сведения об эксперте:

Фамилия, имя и отчество	Муштаков-Лентовский Сергей Евгеньевич
Образование	Высшее, ГОУ ВПО «Пензенский государственный педагогический университет им. В.Г. Белинского»
Специальность	История
Учёная степень (звание)	-
Стаж работы	15 лет
Место работы, должность	ООО НПП «Симаргл», руководитель проекта
Реквизиты решения Министерства культуры Российской Федерации по аттестации эксперта с указанием объектов экспертизы	приказ Министерства культуры Российской Федерации от 26.11.2019 № 1828: - выявленные объекты культурного наследия в целях обоснования целесообразности включения данных объектов в реестр;

	<ul style="list-style-type: none"> - документы, обосновывающие включение объектов культурного наследия в реестр; - документы, обосновывающие исключение объектов культурного наследия из реестра; - документы, обосновывающие изменение категории историко-культурного значения объекта культурного наследия; - проекты зон охраны объекта культурного наследия; - документация или разделы документации, обосновывающие меры по обеспечению сохранности объекта культурного наследия, включенного в реестр, выявленного объекта культурного наследия либо объекта, обладающего признаками объекта культурного наследия, при проведении земляных, мелиоративных, хозяйственных работ, указанных в статье 30 Федерального закона работ по использованию лесов и иных работ в границах территории объекта культурного наследия либо на земельном участке, непосредственно связанном с земельным участком в границах территории объекта культурного наследия; - документация, обосновывающая границы защитной зоны объекта культурного наследия; - проектная документация на проведение работ по сохранению объектов культурного наследия.
--	--

Ответственность эксперта.

Эксперт несёт ответственность за достоверность сведений, изложенных в заключении экспертизы, в соответствии с законодательством Российской Федерации, содержание которого ему известно и понятно.

Цели экспертизы.

Обоснование включения выявленного объекта культурного наследия «Здание церкви Преображения Господня» (Чувашская Республика, Красночетайский район, с. Пандиково, ул. Ульянова, д. 13а) в единый государственный реестр объектов культурного наследия (памятников истории и культуры) народов Российской Федерации, определение категории историко-культурного значения.

Объект экспертизы.

Выявленный объект культурного наследия «Здание церкви Преображения Господня» (Чувашская Республика, Красночетайский район, с. Пандиково, ул. Ульянова, д. 13а).

Перечень документов, представленных заявителем.

1. Приказ Министерства культуры, по делам национальностей и архивного дела Чувашской Республики от 09.06.2021 № 01-05/361 «Об утверждении актов об установлении историко-культурной ценности объектов, обладающих признаками объектов культурного наследия в соответствии со статьей 3 Федерального закона «Об объектах культурного наследия (памятниках истории и культуры) народов Российской Федерации», и о включении данных объектов в перечень выявленных объектов культурного наследия».

2. Учетная карта объекта, представляющего собой историко-культурную ценность (составлена научным сотрудником БУ ЧР «Государственный центр по охране культурного наследия» Министерства культуры, по делам национальностей и архивного дела Чувашской Республики А.А. Агаевой).

3. Проект границ территории выявленного объекта культурного наследия (памятника истории и культуры) «Здание церкви Преображения Господня», 1795 г. (Чувашская Республика, Красночетайский район, с. Пандиково, ул. Ульянова, д. 13А) (разработан индивидуальным предпринимателем Николаевым Алексеем Николаевичем).

4. Проект предмета охраны выявленного объекта культурного наследия «Здание церкви Преображения Господня», 1795 г., расположенного по адресу: Чувашская Республика, Красночетайский район, с. Пандиково, ул. Ульянова, д. 13А (разработан индивидуальным предпринимателем Лащенко Анной Александровной).

Сведения об обстоятельствах, повлиявших на процесс проведения и результаты экспертизы.

Обстоятельства, повлиявшие на процесс проведения и результаты экспертизы, отсутствуют.

Сведения о проведенных исследованиях с указанием примененных методов, объёма и характера выполненных работ и их результатов.

Экспертом:

- рассмотрены представленные Заявителем (Заказчиком) документы, подлежащие экспертизе;

- проведен сравнительный анализ всего комплекса данных (документов, материалов, информации) по Объекту экспертизы, принятого от Заявителя (Заказчика), а также выявленных в процессе проведения экспертизы;

- проведены консультации с представителями заказчика материалов историко-культурных исследований, экспертизы;

- использован сервис Минэкономразвития России «Федеральная государственная информационная система территориального планирования (ФГИС ТП)»;

- использованы сервисы Росреестра – «Справочная информация по объектам недвижимости online», «Публичная кадастровая карта»;

- использованы сервисы ФНС России «Федеральная информационная адресная система (ФИАС)», «Предоставление сведений из ЕГРЮЛ/ЕГРИП в электронном виде»;

- визуальное обследование объекта с проведением фотофиксации;

- оформлены результаты экспертизы (проведенных исследований) в виде Акта государственной историко-культурной экспертизы.

Указанные исследования проведены с применением методов историко-архивного и историко-архитектурного анализа, а также картометрического, фотограмметрического и аналитического методов в объеме, достаточном для обоснования вывода государственной историко-культурной экспертизы.

Результаты исследований изложены в настоящем акте государственной историко-культурной экспертизы и приложениях к нему.

Факты и сведения, выявленные и установленные в результате проведенных исследований.

Выявленный объект культурного наследия «Здание церкви Преображения Господня» (Чувашская Республика, Красночетайский район, с. Пандиково, ул. Ульянова, д. 13А) был включен в перечень выявленных объектов культурного наследия на основании Приказа Министерства культуры, по делам национальностей и архивного дела Чувашской Республики от 09.06.2021 № 01-05/361.

Предмет охраны выявленного объекта культурного наследия «Здание церкви Преображения Господня» (Чувашская Республика, Красночетайский район, с. Пандиково, ул. Ульянова, д. 13А) (далее – выявленный объект культурного наследия, объект) не определен. Проект предмета охраны выявленного объекта культурного наследия разработан индивидуальным предпринимателем Лащенко Анной Александровной в 2021 году в соответствии с контрактом, заключенным с бюджетным учреждением Чувашской Республики «Государственный центр по охране культурного наследия» Министерства культуры, по делам национальностей и архивного дела Чувашской Республики.

Границы территории выявленного объекта культурного наследия не утверждены. Проект границ территории выявленного объекта культурного наследия разработан индивидуальным предпринимателем Николаевым Алексеем Николаевичем в 2021 году в соответствии с контрактом, заключенным с бюджетным учреждением Чувашской Республики «Государственный центр по охране культурного наследия» Министерства культуры, по делам национальностей и архивного дела Чувашской Республики.

Сведения о выявленном объекте культурного наследия, как об объекте недвижимого имущества, а также о земельном участке в Едином государственном реестре недвижимости отсутствуют.

Согласно постановлению администрации Пандиковского сельского поселения Красночетайского района Чувашской Республики от 13.10.2021 № 60 «О присвоении адреса», зданию Церкви Преображения Господня присвоен адрес: Чувашская Республика, Красночетайский муниципальный район, Пандиковское сельское поселение, с. Пандиково, ул. Ульянова, д. 13а. Копия данного документа приведена в приложении № 1 к настоящему акту государственной историко-культурной экспертизы.

Сведения, содержащиеся в вышеуказанном постановлении внесены в Государственный адресный реестр.

В период проведения настоящей государственной историко-культурной экспертизы, выявленный объект культурного наследия используется Местной религиозной организацией православный Приход храма Преображения Господня с. Пандиково Красночетайского района Чувашской Республики Чебоксарско-Чувашской Епархии Русской Православной Церкви (Московский Патриархат) (выписка из Единого государственного реестра юридических лиц от 14.02.2022 № ЮЭ9965-22-46788411).

Со времени своего основания село Пандиково находилось в составе Аликовской сотни Юмачевской волости, Аликовской, Курмышской волостей Курмышского уезда, во время пребывания в подчинении удельного ведомства (1835-1863 гг.) деревня входила в состав Курмышского удельного приказа, объединявшего ряд удельных чувашских деревень Курмышского уезда. После удельной реформы Пандиково вошло в Курмышскую волость Курмышского уезда и непосредственно управлялось волостным правлением. С 1927 г. село вошло в состав Красночетайского района, в 1962 г. передано в Шумерлинский район, с 1965 г. вновь в составе Красночетайского района.

Сегодня село Пандиково является административным центром одноименного сельского поселения Красночетайского района Чувашской Республики. Село расположено в северо-западной части района в 10 км. от села Красные Четаи. На территории села расположен объект культурного наследия (памятник истории и культуры) регионального (республиканского) значения «Школа, открытая в 1870 году И.Н. Ульяновым».

С 1740 г. в уезде началось массовое введение христианства. Введение новой религии сопровождалось организацией приходов. К середине 40-х годов они были созданы в дер. Красные Четаи, Пандиково, Штанаши и Хоршеваши. Одновременно началось строительство церквей и подбор притча для работы в них.

Из истории «Статистического описания соборов, монастырей, приходских и домовых церквей Симбирской епархии по данным 1900 года, Симбирск, 1903. Раздел по Курмышскому уезду» (автор публикации Н. Баженов) следует, что в селе Пандиково было два храма: холодный и теплый. Холодный храм деревянный, без колокольни, построен прихожанами в 1781 г.; престолов в нём два: главный в честь Преображения Господня и предельный во имя Архистратига Божия Михаила. Тёплый храм каменный, построен прихожанами в 1795 году; престол в нём в честь Казанской иконы Божией Матери. Есть усыпальница. Церковные земли: 3 десятины усадебной и 33 дес. пахотной. Притча состоит из двоих священников, дьякона и двоих псаломщиков; дома у них собственные, построены на церковной земле. Жалованья от казны: священникам по 200 руб., диакону 90 руб. и псаломщикам по 50 руб. Прихожане: в с. Пандикове (н.ч.) в 31 двор.

В документах Российского государственного исторического архива в фонде Хозяйственного управления при Святейшем Синоде хранится страховая оценка «строений, принадлежащих Преображенской церкви в селе Пандикове, 2-го благочиннического округа, Курмышского уезда, Симбирской епархии. В оценке, произведенной 15 июня 1910 г., указано: «Преображенская церковь – деревянная на кирпичном фундаменте, снаружи обшита тесом и окрашена масляной краской; покрыта железом, окрашенным зеленою масляною краскою, внутри оклеена холстом и выкрашена масляной краской. ... Построена в 1781 году, отремонтирована в 1903 году.

Зимняя церковь (во имя Казанской иконы Божьей Матери) каменная, снаружи и внутри оштукатурена, покрыта железом, окрашенным зеленою масляною краскою. Длина церкви, считая и колокольню, 9 и одна треть сажени; наибольшая ширина 4 саж.; высота до верха карниза 4 и одна треть сажени, на церкви имеется одна глава; больших окон 7 штук, малых 5 шт.; дверей 1 наружная, окованная железом, и 1 внутренняя деревянная; иконостас длиною 8 арш, высотой 8 арш.; церковь отапливается одной кирпичной печкой. Колокольня в 3 яруса, общей высотой до верха карниза 7 саж. Церковь построена в 1795 году.» (РГИА. Ф. 799. Оп. 33. Д. 1818. Л. 28 – 28 об.)

Из «Летописи Преображенской церкви села Пандиково Курмышского уезда Симбирской губернии»: «...Есть только предание, что существующая в селе Пандиково деревянная церковь не есть первая, а вторая или даже третья или

четвертая... Потом говорят, вскоре же был устроен второй предел в честь иконы Казанской Божия Матери потому случаю, что вскоре после Пугачевского бунта найдена была в лесу на пеньке икона Казанской Божией Матери от которой совершали в то время и благодатные исцеления больных.

В конце прошлого столетия (17 в.) деревянная колокольня пришла в ветхость и прихожане ... из уважения и благодарного благоговения к иконе Казанской Божией Матери и для того, чтобы иметь тёплую церковь, сломав деревянную колокольню, близ деревянной церкви выстроили в честь её особую каменную церковь с таковою же колокольнею, почему явленную икону Божией Матери перенесли в каменную церковь, а в деревянной придельный её храм уничтожили. ...Прежнее время до двадцатых годов много стекалось всякого звания богомольцев в село Пандиково в день Казанской Божией Матери для поклонения новоявленной её иконы и как говорит предание, многие верующие и усердно притекающие получали от нея благодатную помощь или исцеление от болезней.

В двадцатых же или тридцатых годах перестали приходить богомольцы и это случилось потому, что в этих годах тогдашнее духовенство захотело устроить для означенной иконы вместо местных двух икон в иконостасе с левой стороны как бы особую киоть со стеклами и, чтобы наполнить всё это пространство, нашло нужным написать около иконы явление этой иконы в городе Казани и чудеса, бывшие от нея и обложить всё это серебряной ризой. Для этого взяли явленную икону и отвезли в село Лысково к живописцу. Там во время написания им чудес вокруг иконы случился пожар и хотя сама икона спасена живописцем, а сгорели только написанные им самим на большой деки чудеса, но в народе прошла молва, что Пандиковская явленная икона Казанской Божией Матери в селе Лысково сгорела и богомолье прекратилось.

От этой иконы или лучше сказать по ходатайству Божией Матери явлена особая милость Божия всем прихожанам села Пандикова в 1848 году, в этом году, как известно всем была повсеместная холера, от которой и в соседних с селом Пандиково селеньях очень много померло людей всякого возраста. В Пандиковском же приходе померла одна только крестьянка преклонных лет и больше никто. Это случилось потому, что прихожане всех деревень, как только услышали, что в ближайших к ним селениях и деревнях появилась холера, то пришли в церковь и просили священно-церковнослужителей взяв икону Казанской Божией Матери идти с крестами, хоругвями и другими иконами по деревням и служить общее в деревнях и частные по домам молебны Казанской Божией Матери водоосвящением и с коленопреклонением и Бог, по ходатайству Божией Матери заступницы рода человеческого помиловал молившихся и не допустил губительной болезни коснуться кого-либо из прихожан села Пандиково. Это опасение людей ничем иначе объяснить никто не мог в то время и едва ли кто может в настоящее время». (ГИА ЧР. Ф. 344. Оп. 1. Д. 1. Л. 2 – 2 об.)

«Текущий 1903 год мало чем выдаётся от предыдущих лет, как в отношении прихожан к религиозным потребностям, так и в материальном их состоянии. Благодаря только старанию и заботам настоятеля церкви священника Дмитрия Березина, ... в теплом храме во имя Казанской Божия Матери, к празднику крещения господня вся работа должна быть окончена и причта должна просить Его Преосвященство освятить святой престол и жертвенник. Иконостас в нём поставлен новый, фон его покрыт эмалью – белой, резьба сделана вновь и позолочена, иконы написаны вновь, полы постиланы новые; стены внутри выштукатурены и выбелены масляной краской; снаружи тоже выштукатурены и выбелены. Крыша покрыта новым железом и вновь выколоченные кресты подняты на крышу колокольни и храма». (ГИА ЧР. Ф. 344. Оп. 1. Д. 1. Л. 18 – 18 об.)

В 1941 году церковь была закрыта для богослужения. Во исполнение решения Архиерейского Собора от 2 февраля 2011 года «О мерах по сохранению памяти новомучеников, исповедников и всех невинно от богоборцев в годы гонений пострадавших», в 6-ом благочинном округе было совершено всенощное бдение и Божественная Литургия в храме села Пандиково Красночетайского района, где с 1912 по 1915 годы совершал служение в иерейском сане Григорий Кокель, будущий священномученик епископ Герман.

Архитектурный тип храма – корабль; по оси с запада на восток выстроены: колокольня - храмовый четверик - пятигранная алтарная апсида. Западный фасад храма имеет симметричную композицию. Церковь каменная, окрашена в белый цвет.

В храм ведет арочный проем с заполнением деревянным полотном со светопрозрачной конструкцией. Арочный проем выделен замковым камнем и декоративным выступом над ним, повторяющим арочную конфигурацию проема. Углы первого яруса колокольни рустованы. На южном фасаде устроен один прямоугольный оконный проем, помещенный в широкую арочную нишу с замковым камнем и дугообразным выступом. Северный фасад решен идентично за исключением отсутствия оконного проема. Завершается объем первого яруса колокольни широким антаблементом с профилированным карнизом, проходящим по всему первому ярусу храма.

Второй ярус колокольни на западном фасаде имеет круглый сквозной проем, на северном и южном фасаде – по одному глухому круглому проему. Углы яруса оформлены гладкими лопатками. Завершается ярус профилированным венчающим карнизом.

Третий ярус колокольни представляет собой четверик с небольшими скошенными углами, оформленными гладкими лопатками. Арочные проемы выделены замковым камнем и дугообразным выступом над арками.

Объем храмового четверика на южном фасаде прорезан центральным дверным прямоугольным проемом с заполнением глухим деревянным дверным полотном и двумя прямоугольными оконными проемами по бокам от входа. Оконные проемы обрамлены широкими рамочными наличниками, имеют многочастное заполнение. Над проемами и под ними расположены прямоугольные выступы. Перекрывает объем четверика двускатная крыша, на которую с восточной стороны водружена луковичная главка с крестом. Углы объема рустованы.

Северный фасад четверика имеет три глухих оконных проема в широком обрамлении. Центральный проем выделен рустованными пилястрами.

Пятигранная апсида прорезана прямоугольными оконными проемами с восточной, северо-восточной и юго-восточной стороны. Северный и южный проем – глухой. Над проемами и под ними расположены прямоугольные выступы. Перекрывает объем апсиды пятискатная конха.

Пространство первого яруса колокольни перекрыто крестовым сводом. Декоративно-художественное оформление интерьеров храма представлено настенной живописью. Пространство четверика и апсиды связано арочным расписанным порталом. Пространство апсиды перекрыто арочным сводом с распалубками.

Проект границ территории выявленного объекта культурного наследия, наряду с материалами историко-культурных исследований содержит Перечень координат поворотных (характерных) точек границ территории объекта культурного наследия в системе координат МСК-21 и режим использования выявленного объекта культурного наследия.

Проект предмета охраны выявленного объекта культурного наследия, наряду с материалами историко-культурных исследований содержит Описание предмета охраны выявленного объекта культурного наследия.

Перечень документов и материалов, использованных при проведении государственной историко-культурной экспертизы, а также использованной для неё специальной, технической и справочной литературы.

1. Нормативные правовые акты.

- 1) Гражданский кодекс Российской Федерации (часть первая).
- 2) Федеральный закон от 25.06.2002 № 73-ФЗ «Об объектах культурного наследия (памятниках истории и культуры) народов Российской Федерации».
- 3) Положение о государственной историко-культурной экспертизе, утверждённое Постановлением Правительства Российской Федерации от 15.07.2009 № 569.
- 4) Правила присвоения, изменения и аннулирования адресов, утвержденные Постановлением Правительства Российской Федерации от 19.11.2014 № 1221.
- 5) Положение о Едином государственном реестре объектов культурного наследия (памятников истории и культуры) народов Российской Федерации, утверждённое Приказом Министерства культуры Российской Федерации от 03.10.2011 № 954.
- 6) Требования к составлению проектов границ территорий объектов культурного наследия, утверждённые Приказом Министерства культуры Российской Федерации от 04.06.2015 № 1745.
- 7) Порядок проведения работ по выявлению объектов, обладающих признаками объекта культурного наследия, и государственному учёту объектов, обладающих признаками объекта культурного наследия, утверждённый Приказом Министерства культуры Российской Федерации от 02.07.2015 № 1905.
- 8) Закон Чувашской Республики от 12.04.2005 № 10 «Об объектах культурного наследия (памятниках истории и культуры) в Чувашской Республике».
- 9) Приказ Министерства культуры, по делам национальностей и архивного дела Чувашской Республики от 09.06.2021 № 01-05/361 «Об утверждении актов об установлении историко-культурной ценности объектов, обладающих признаками объектов культурного наследия в соответствии со статьей 3 Федерального закона «Об объектах культурного наследия (памятниках истории и культуры) народов Российской Федерации», и о включении данных объектов в перечень выявленных объектов культурного наследия».
- 10) Постановление администрации Пандиковского сельского поселения Красночетайского района Чувашской Республики от 13.10.2021 № 60 «О присвоении адреса».

2. Документы.

- 1) Выписка из Единого государственного реестра юридических лиц от 14.02.2022 № ЮЭ9965-22-46788411.

3. Материалы.

- 1) Сервисы Росреестра – «Справочная информация по объектам недвижимости online», «Публичная кадастровая карта».
- 2) Сервисы ФНС России «Федеральная информационная адресная система (ФИАС)», «Предоставление сведений из ЕГРЮЛ/ЕГРИП в электронном виде».
- 3) Материалы территориального планирования и градостроительного зонирования муниципального образования.

4) Учетная карта объекта, представляющего собой историко-культурную ценность (составлена научным сотрудником БУ ЧР «Государственный центр по охране культурного наследия» Министерства культуры, по делам национальностей и архивного дела Чувашской Республики А.А. Агаевой).

5) Проект границ территории выявленного объекта культурного наследия (памятника истории и культуры) «Здание церкви Преображения Господня», 1795 г. (Чувашская Республика, Красночетайский район, с. Пандиково, ул. Ульянова, д. 13А) (разработан индивидуальным предпринимателем Николаевым Алексеем Николаевичем).

6) Проект предмета охраны выявленного объекта культурного наследия «Здание церкви Преображения Господня», 1795 г., расположенного по адресу: Чувашская Республика, Красночетайский район, с. Пандиково, ул. Ульянова, д. 13А (разработан индивидуальным предпринимателем Лашенко Анной Александровной).

Обоснования вывода экспертизы.

Абзацем первым статьи 3 Федерального закона от 25.06.2002 № 73-ФЗ «Об объектах культурного наследия (памятниках истории и культуры) народов Российской Федерации» установлено, что к объектам культурного наследия (памятникам истории и культуры) народов Российской Федерации (далее - объекты культурного наследия) относятся объекты недвижимого имущества (включая объекты археологического наследия) и иные объекты с исторически связанными с ними территориями, произведениями живописи, скульптуры, декоративно-прикладного искусства, объектами науки и техники и иными предметами материальной культуры, возникшие в результате исторических событий, представляющие собой ценность с точки зрения истории, археологии, архитектуры, градостроительства, искусства, науки и техники, эстетики, этнологии или антропологии, социальной культуры и являющиеся свидетельством эпох и цивилизаций, подлинными источниками информации о зарождении и развитии культуры.

Из содержания пункта 1 статьи 130 Гражданского кодекса Российской Федерации следует, что к недвижимым вещам (недвижимое имущество, недвижимость) относятся земельные участки, участки недр и все, что прочно связано с землей, то есть объекты, перемещение которых без несоразмерного ущерба их назначению невозможно, в том числе здания, сооружения, объекты незавершенного строительства.

Подпунктом «а» пункта 5 Правил присвоения, изменения и аннулирования адресов, утвержденных Постановлением Правительства Российской Федерации от 19.11.2014 № 1221 установлено, что объектом адресации являются: здание (строение, за исключением некапитального строения), в том числе строительство которого не завершено.

Выявленный объект культурного наследия «Здание церкви Преображения Господня» (Чувашская Республика, Красночетайский район, с. Пандиково, ул. Ульянова, д. 13А) представляет собой ценность:

- 1) Историческую, включая мемориальную:
 - является подлинным источником информации о социальной и духовной культуре русской провинции;
 - связан с именем епископа Русской Православной Церкви Германа (Григория Афанасьевича Кокеля);
- 2) Архитектурную:

- соответствует канонам православной архитектуры, т.к. изначально строилось как здание православной церкви;

- образец культовой архитектуры конца XVIII - начала XIX вв.;

- сохранено объемно-пространственное решение, архитектурное решение фасадов, выполненное в формах, характерных для архитектуры русского классицизма конца XVIII – начала XIX вв.;

3) Градостроительную:

- является частью исторической планировочной структуры с. Пандиково.

Учитывая вышеизложенное, полагаю, что выявленный объект культурного наследия является объектом недвижимого имущества, представляет собой ценность с точки зрения истории, архитектуры и градостроительства и имеет особое значение для истории и культуры субъекта Российской Федерации.

При включении выявленного объекта культурного наследия в единый государственный реестр объектов культурного наследия (памятников истории и культуры) народов Российской Федерации (далее - реестр) считаю обоснованным внесение следующих сведений:

1) **сведения о наименовании объекта** – «Церковь»;

2) **сведения о времени возникновения или дате создания объекта, датах основных изменений (перестроек) данного объекта и (или) датах связанных с ним исторических событий** – 1795 г., 1912 – 1915 гг.

3) **сведения о местонахождении объекта (адрес объекта или при его отсутствии описание местоположения объекта)** – Чувашская Республика, Красночетайский муниципальный район, Пандиковское сельское поселение, с. Пандиково, ул. Ульянова, д. 13а;

4) **сведения о категории историко-культурного значения объекта** – регионального значения;

5) **сведения о виде объекта** – памятник.

Исходя из ценностных характеристик и местонахождения выявленного объекта культурного наследия определены:

- описание особенностей выявленного объекта культурного наследия, являющихся основаниями для включения его в реестр и подлежащих обязательному сохранению (предмет охраны объекта культурного наследия) с фотографическими изображениями, приведенное в приложении № 2 к настоящему акту государственной историко-культурной экспертизы;

- сведения о границах территории выявленного объекта культурного наследия, включая графическое описание местоположения этих границ, перечень координат характерных точек этих границ в системе координат, установленной для ведения Единого государственного реестра недвижимости, приведенные в приложении № 3 к настоящему акту государственной историко-культурной экспертизы.

Фотографическое изображение выявленного объекта культурного наследия - снимки общего вида приведены в приложении № 4 к настоящему акту государственной историко-культурной экспертизы.

Выводы экспертизы.

На основании проведенных комплексных исследований эксперт считает обоснованным (ПОЛОЖИТЕЛЬНОЕ ЗАКЛЮЧЕНИЕ):

1) включение выявленного объекта культурного наследия «Здание церкви Преображения Господня» (Чувашская Республика, Красночетайский район, с. Пандиково, ул. Ульянова, д. 13А) в единый государственный реестр объектов

культурного наследия (памятников истории и культуры) народов Российской Федерации со следующими сведениями:

- сведения о наименовании объекта – «Церковь»;
 - сведения о времени возникновения или дате создания объекта, датах основных изменений (перестроек) данного объекта и (или) датах связанных с ним исторических событий – 1795 г., 1912 – 1915 гг;
 - сведения о местонахождении объекта (адрес объекта или при его отсутствии описание местоположения объекта) – Чувашская Республика, Красночетайский муниципальный район, Пандиковское сельское поселение, с. Пандиково, ул. Ульянова, д. 13а;
 - сведения о виде объекта – памятник.
- 2) определение категории историко-культурного значения объекта - регионального значения.

Я, Муштаков-Лентовский Сергей Евгеньевич, несу ответственность за достоверность и обоснованность сведений и выводов, изложенных в настоящем акте, а также за соблюдение принципов проведения государственной историко-культурной экспертизы, установленных статьей 29 Федерального закона от 25.06.2002 № 73-ФЗ «Об объектах культурного наследия (памятников истории и культуры) народов Российской Федерации».

В соответствии с подпунктами «а» и «в» пункта 26 Положения о государственной историко-культурной экспертизе, утвержденного Постановлением Правительства Российской Федерации от 15.07.2009 № 569, к настоящему заключению прилагаются:

1. Приложение № 1. Копия Постановления администрации Пандиковского сельского поселения Красночетайского района Чувашской Республики от 13.10.2021 № 60 «О присвоении адреса».

2. Приложение № 2. Описание особенностей выявленного объекта культурного наследия, являющихся основаниями для включения его в Единый государственный реестр объектов культурного наследия (памятников истории и культуры) и подлежащих обязательному сохранению (предмет охраны).

3. Приложение № 3. Сведения о границах территории выявленного объекта культурного наследия, включая графическое описание местоположения этих границ, перечень координат характерных точек этих границ в системе координат, установленной для ведения Единого государственного реестра недвижимости.

4. Приложение № 4. Фотографическое изображение выявленного объекта культурного наследия.

5. Приказ Министерства культуры, по делам национальностей и архивного дела Чувашской Республики от 09.06.2021 № 01-05/361 «Об утверждении актов об установлении историко-культурной ценности объектов, обладающих признаками объектов культурного наследия в соответствии со статьей 3 Федерального закона «Об объектах культурного наследия (памятниках истории и культуры) народов Российской Федерации», и о включении данных объектов в перечень выявленных объектов культурного наследия».

6. Учетная карта объекта, представляющего собой историко-культурную ценность (составлена научным сотрудником БУ ЧР «Государственный центр по охране культурного наследия» Министерства культуры, по делам национальностей и архивного дела Чувашской Республики А.А. Агаевой).

7. Проект границ территории выявленного объекта культурного наследия (памятника истории и культуры) «Здание церкви Преображения Господня», 1795 г. (Чувашская Республика, Красночетайский район, с. Пандиково, ул. Ульянова, д. 13А) (разработан индивидуальным предпринимателем Николаевым Алексеем Николаевичем).

8. Проект предмета охраны выявленного объекта культурного наследия «Здание церкви Преображения Господня», 1795 г., расположенного по адресу: Чувашская Республика, Красночетайский район, с. Пандиково, ул. Ульянова, д. 13А (разработан индивидуальным предпринимателем Лащенко Анной Александровной).

9. Выписка из Единого государственного реестра юридических лиц от 14.02.2022 № ЮЭ9965-22-46788411.

Дата оформления заключения экспертизы: 17 марта 2022 года.

Государственный эксперт
по проведению государственной
историко-культурной экспертизы

Муштаков-Лентовский С.Е.

Приложение № 1
к акту ГИКЭ от 17.03.2022

**Копия Постановления администрации Пандиковского сельского поселения
Красночетайского района Чувашской Республики от 13.10.2021 № 60
«О присвоении адреса».**

ЧАВАШ РЕСПУБЛИКИ
ХЕРЛЭЧУТАЙ РАЙОНЕ
ПАНЬТАК ЯЛ ПОСЕЛЕНИЙЕН
ПУСЛАХЕ



ЧУВАШСКАЯ РЕСПУБЛИКА
КРАСНОЧЕТАЙСКИЙ РАЙОН
АДМИНИСТРАЦИЯ
ПАНДИКОВСКОГО СЕЛЬСКОГО
ПОСЕЛЕНИЯ

ЙЫШĂНУ

ПОСТАНОВЛЕНИЕ

13 10 2021 60№
Паньтăк сали

13 10 2021 № 60
село Пандиково


О присвоении адреса

ПОСТАНОВЛЯЮ:

1. Зданию Церкви Преображения Господня присвоить почтовый адрес:
Чувашская Республика, Красночетайский муниципальный район,
Пандиковское сельское поселение, с. Пандиково, ул. Ульянова, д. 13а.



Глава Пандиковского сельского поселения
Красночетайского района


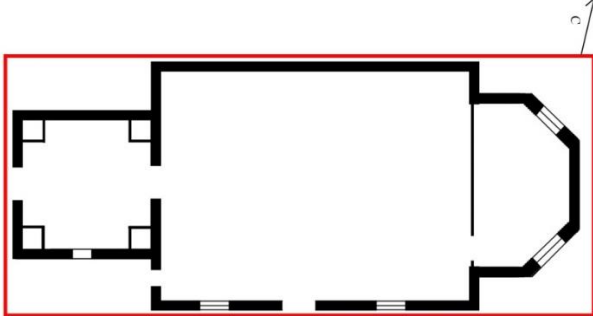



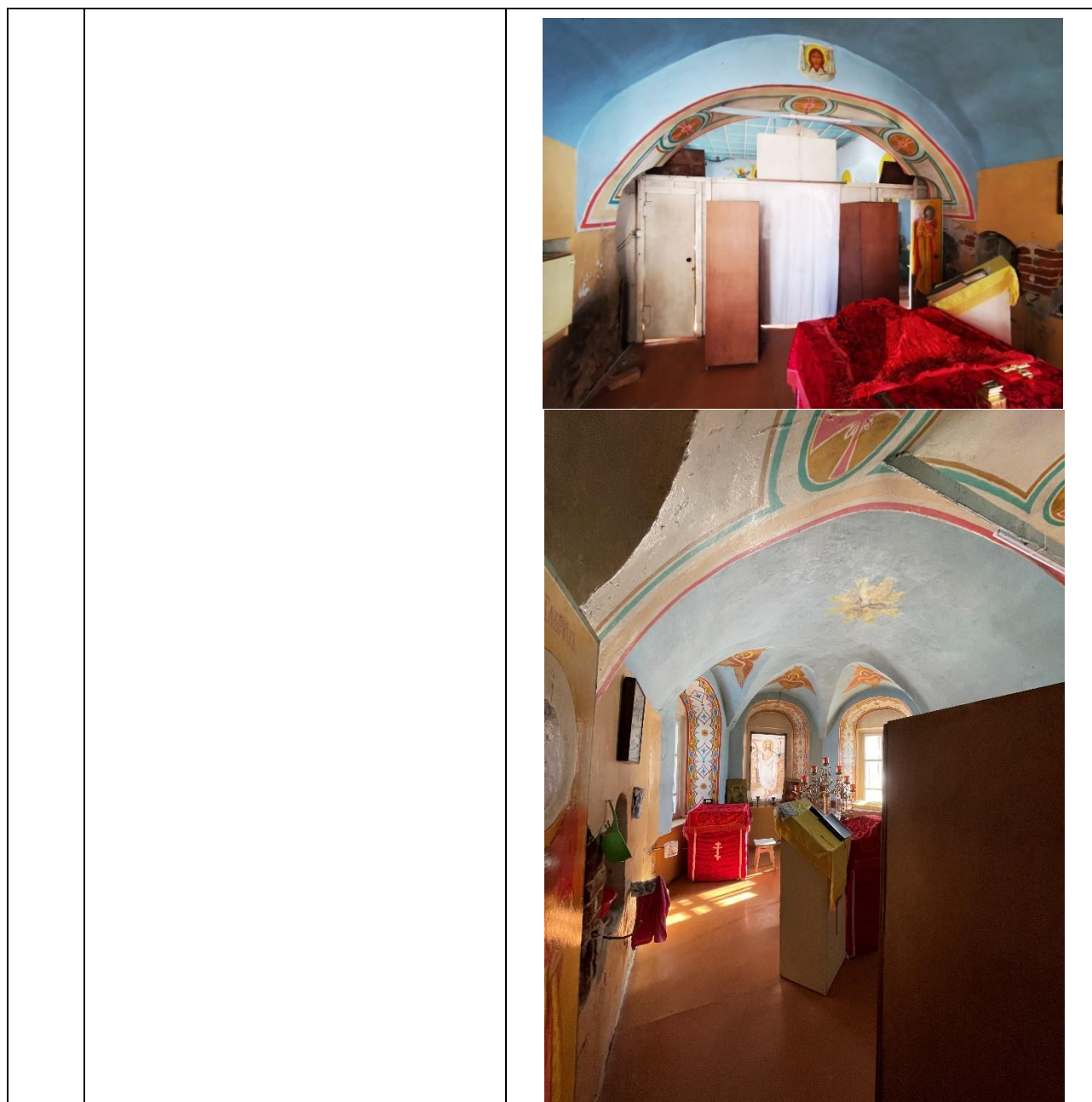
 Порфирьев А.Ю.

Описание особенностей выявленного объекта культурного наследия, являющихся основаниями для включения его в Единый государственный реестр объектов культурного наследия (памятников истории и культуры) и подлежащих обязательному сохранению (предмет охраны).

1. Градостроительная особенность.	
1.1	<p>Местоположение объекта у пересечения улицы Ульянова и Сеспеля; в центральной части села.</p> <p>Композиционная значимость объекта в структуре окружающей застройки – высотная доминанта.</p>
	 <p>Храм Пресображения Господня</p>
2. Архитектурные особенности (экстерьер).	
2.1	<p>Объемно-пространственная композиция на 1795 г. – выстроенные по одной оси с запада на восток колокольня - храмовый четверик-алтарная апсида.</p> <p>Колокольня выстроена в 3 яруса.</p>
	
2.2	<p>Конфигурация крыши на 1795 г.:</p> <ul style="list-style-type: none"> - двускатная крыша храмового четверика; - четырехскатный купол колокольни; - пятискатная конха алтарной апсиды. <p>На восточном углу крыши четверика луковичная главка.</p>
	

2.3	Отделка фасадной поверхности на 1795 г. – отделка лицевым кирпичом и окраска фасадов в белый цвет.	
2.4	Характер архитектуры фасадов:	
2.4.1	<p>Конфигурация и местоположение оконных проемов (световых, глухих и сквозных) в плоскости фасадов первого яруса на 1795 г.:</p> <ul style="list-style-type: none"> - прямоугольные оконные проемы в обрамлении широкими рамочными наличниками; - сквозные арочные проемы третьего яруса колокольни; - небольшие прямоугольные проемы первого яруса колокольни. <p>Материал оконных рам – дерево.</p> <p>Конфигурация, материал и расположение и декоративное оформление наружной двери на колокольню.</p>	
2.4.3	<p>Архитектурно-художественное оформление фасадов на 1795 г.:</p> <ul style="list-style-type: none"> - входной арочный проем с замковым камнем и дугообразный выступ над ним; - арочные ниши с замковым камнем и дугообразным выступом над ними в плоскости фасадов первого яруса колокольни; 	

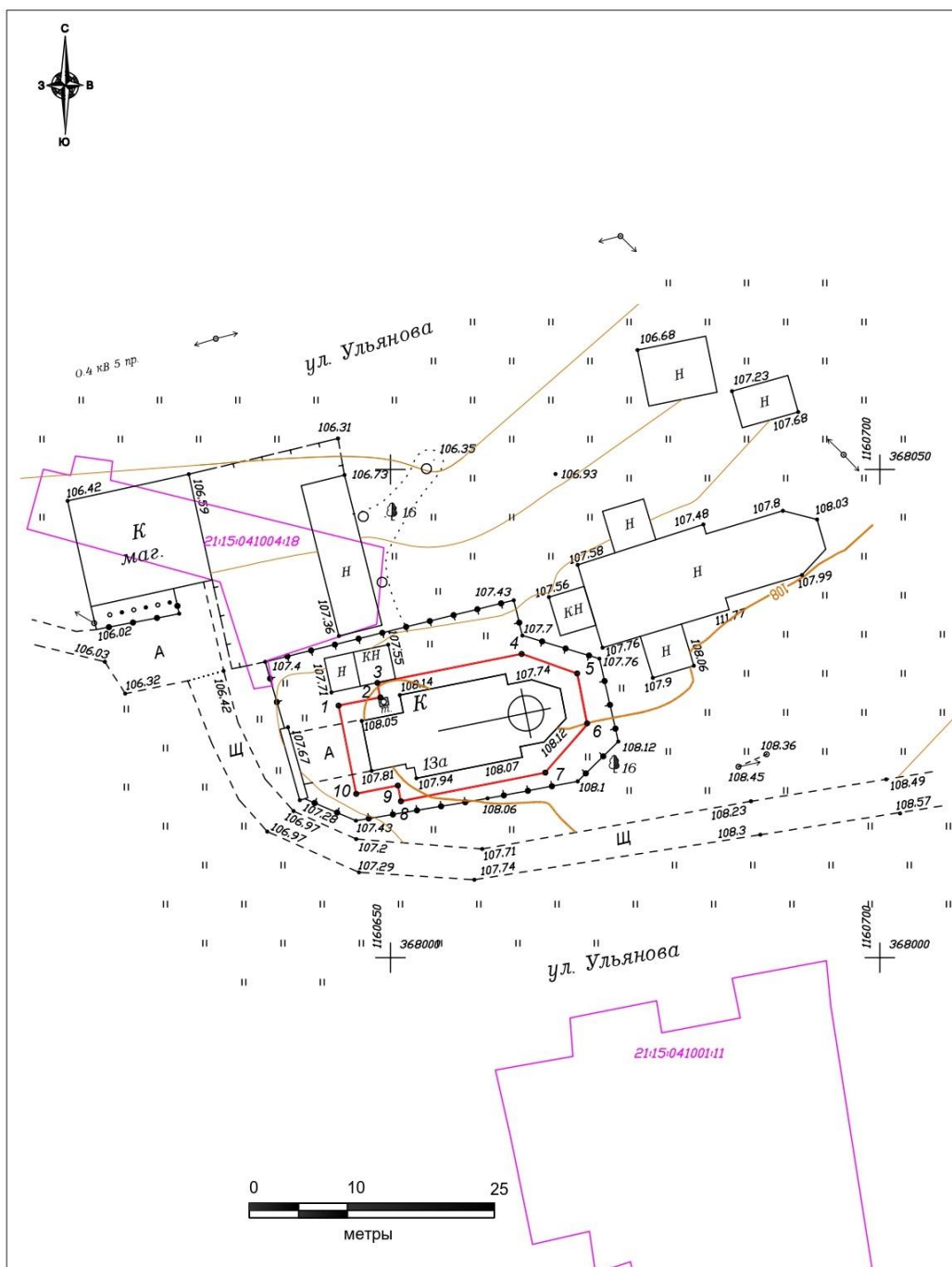
<ul style="list-style-type: none"> - прямоугольные выступы, расположенные над оконными проемами и под ними; - рустованные углы четверика и первого яруса колокольни; - гладкие лопатки в оформлении углов второго и третьего яруса храма; - круглые ниши на северном и южном фасаде второго яруса колокольни, сквозной круглый проем – на западном фасаде; - широкий венчающий карниз, проходящий по всему периметру первого яруса храма; - венчающие карнизы яруса колокольни. 	
3. Архитектурные особенности (интерьер).	
<p>3.1 Пространственно-планировочная структура интерьеров в границах капитальных стен на 1795 г. – планировочная конфигурация здания (выстроенные по оси запад-восток прямоугольные колокольня-храмовый четверик и пятигранная алтарная апсида).</p>	
<p>3.4 Конструктивные решения в интерьере на 1795 г.:</p> <ul style="list-style-type: none"> - перекрытия первого яруса колокольни - крестовый свод; - арочный портал из четверика в объем апсиды; - цилиндрический свод апсиды с распалубками. 	






4. Мемориальная особенность.

- 4.1 С 1912 по 1915 годы совершал служение в иерейском сане Григорий Афанасьевич Кокель, впоследствии епископ Русской Православной Церкви Герман, принявший мученическую смерть в одном из лагерей Амурской области.

Сведения о границах территории выявленного объекта культурного наследия, включая графическое описание местоположения этих границ, перечень координат характерных точек этих границ в системе координат, установленной для ведения Единого государственного реестра недвижимости.



Условные обозначения:

-  1 Граница территории объекта культурного наследия с поворотными точками
 Граница земельного участка, учтенного в ГКН
 21:15:041001:11 Кадастровый номер земельного участка

Система координат: МСК-21
Система высот: Балтийская

Обозначение характерных точек границы	Координаты, характерных точек границ территории объекта культурного наследия в местной системе координат МСК-21, м		Средняя квадратическая погрешность положения характерной точки (Mt), м	Метод определения координат
	X	Y		
1	2	3	4	5
1	368025.81	1160644.70	0.1	геодезический
2	368026.66	1160648.97	0.1	геодезический
3	368028.14	1160648.67	0.1	геодезический
4	368031.11	1160663.41	0.1	геодезический
5	368029.11	1160669.08	0.1	геодезический
6	368023.89	1160670.12	0.1	геодезический
7	368018.95	1160665.83	0.1	геодезический
8	368016.01	1160651.07	0.1	геодезический
9	368017.62	1160650.76	0.1	геодезический
10	368016.77	1160646.51	0.1	геодезический
1	368025.81	1160644.70	0.1	геодезический
Площадь	0,0272.0000 га 272.04 кв.м.			
Периметр	69.02 м.			

Участок прохождения границы	Описание прохождения границы
1-2	начинается в т. 1, расположенной в северо-восточной части объекта культурного наследия, и идет на восток до т.2
2-3	далее от т. 2 поворачивает на север и идет до т.3
3-4	далее от т. 3 поворачивает на восток и идет до т. 4
4-5	далее от т. 4 поворачивает на юго-восток и идет до т. 5
5-6	далее от т. 5 поворачивает на юг и идет до т. 6
6-7	далее от т. 6 поворачивает на юго-запад и идет до т. 7
7-8	далее от т. 7 поворачивает на запад и идет до т. 8
8-9	далее от т. 8 поворачивает на север и идет до т. 9
9-10	далее от т. 9 поворачивает на запад и идет до т. 10
10-1	далее от т. 10 поворачивает на север и идет до т. 1

**Фотографическое изображение – снимки общего вида
выявленного объекта культурного наследия.**



Фото 1. Общий вид на выявленный объект культурного наследия в восточном направлении.

Съемка: 13.03.2022
Автор съемки: С.Е. Муштаков-Лентовский



Фото 2. Общий вид на выявленный объект культурного наследия в северном направлении.



Фото 3. Общий вид на выявленный объект культурного наследия в западном направлении.



Фото 4. Общий вид на выявленный объект культурного наследия в южном направлении.