







Масштаб 1:1 250

Условные обозначения:

-  - Существующая часть границы, имеющиеся в ЕГРН сведения о которой достаточны для определения ее местоположения
-  - Вновь образованная часть границы, сведения о которой достаточны для определения ее местоположения
-  - Характерная точка границы, сведения о которой позволяют однозначно определить ее положение на местности
- 21:01:020209: - номер кадастрового квартала
- :301 - кадастровый номер земельного участка
-  - граница кадастрового квартала

Утверждена

(наименование документа об утверждении, включая наименования органов государственной власти или
органов местного самоуправления, принявших решение об утверждении схемы или
подписавших соглашение о перераспределении земельных участков)

от _____ № _____

**Схема расположения земельного участка или земельных
участков на кадастровом плане территории**

Площадь земельного участка		2 083 м ²	
Обозначение характерных точек границ	Координаты, м		
	X	Y	
1	2	3	
н1	384 985,80	1 238 225,51	
н2	384 999,88	1 238 305,64	
н3	385 024,23	1 238 299,00	
н4	385 010,74	1 238 218,02	
н1	384 985,80	1 238 225,51	