

### Утверждена

(наименование документа об утверждении, включая наименования органов государственной власти или

органов местного самоуправления, принявших решение об утверждении схемы или

подписавших соглашение о перераспределении земельных участков)








от \_\_\_\_\_ № \_\_\_\_\_

### Схема расположения земельного участка или земельных участков на кадастровом плане территории

| Площадь земельного участка              |               | 2 206 м <sup>2</sup> |  |
|---|---------------|----------------------|--|
| Обозначение характерных<br>точек границ | Координаты, м |                      |  |
|   | X             | Y                    |  |
| 1                                       | 2             | 3                    |  |
| н5                                      | 385 009,45    | 1 238 209,47         |  |
| н4                                      | 385 010,74    | 1 238 218,02         |  |
| н3                                      | 385 024,23    | 1 238 299,00         |  |
| н6                                      | 385 047,44    | 1 238 292,72         |  |
| н7                                      | 385 037,08    | 1 238 222,76         |  |
| н8                                      | 385 034,66    | 1 238 205,87         |  |
| н5                                      | 385 009,45    | 1 238 209,47         |  |



**Условные обозначения:**

-  - Существующая часть границы, имеющиеся в ЕГРН сведения о которой достаточны для определения ее местоположения
-  - вновь образованная часть границы, сведения о которой достаточны для определения ее местоположения
-  - Характерная точка границы, сведения о которой позволяют однозначно определить ее положение на местности
-  - номер кадастрового квартала
-  :301 - кадастровый номер земельного участка
-  - граница кадастрового квартала
-  - граница зон с особыми условиями использования