



ЧĂВАШ РЕСПУБЛИКИН КУЛЬТУРА,
НАЦИОНАЛЬНОСЕН ЁСĔСЕН ТАТА
АРХИВ ЁСĔН МИНИСТЕРВИ

МИНИСТЕРСТВО КУЛЬТУРЫ,
ПО ДЕЛАМ НАЦИОНАЛЬНОСТЕЙ И
АРХИВНОГО ДЕЛА ЧУВАШСКОЙ РЕСПУБЛИКИ

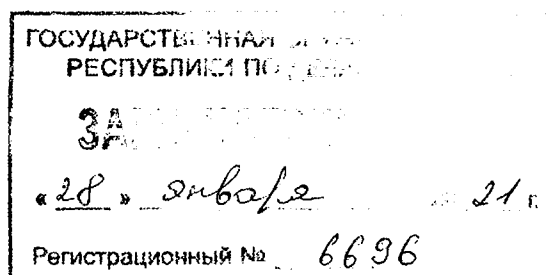
ПРИКАЗ

29.12.2020 01-04/945 №
Шупашкар хули

ПРИКАЗ

29.12.2020 № 01-04/945
г. Чебоксары

Об утверждении границ и режима использования территории объекта культурного наследия (памятника истории и культуры) регионального (республиканского) значения «Жилой дом, вторая половина XIX в.», расположенного по адресу: Чувашская Республика, Ядринский район, г. Ядрин, ул. К. Маркса, д. 29



В соответствии с Федеральным законом от 25 июня 2002 г. № 73-ФЗ «Об объектах культурного наследия (памятниках истории и культуры) народов Российской Федерации», Законом Чувашской Республики от 12 апреля 2005 г. № 10 «Об объектах культурного наследия (памятниках истории и культуры) в Чувашской Республике», постановлением Кабинета Министров Чувашской Республики от 4 июня 2012 г. № 216 «Вопросы Министерства культуры, по делам национальностей и архивного дела Чувашской Республики» п р и к а з ы в а ю:

1. Утвердить:

Границы территории объекта культурного наследия (памятника истории и культуры) регионального (республиканского) значения «Жилой дом, вторая половина XIX в.», расположенного по адресу: Чувашская Республика, Ядринский район, г. Ядрин, ул. К. Маркса, д. 29 (далее - объект культурного наследия), принятого на государственную охрану постановлением Кабинета Министров Чувашской Республики от 10 апреля 1997 г. № 77 «О дополнении списка памятников истории и культуры местного (Чувашской Республики) значения, подлежащих государственной охране», согласно приложению № 1 к настоящему приказу;

Режим использования территории объекта культурного наследия согласно приложению № 2 к настоящему приказу.

2. Контроль за исполнением настоящего приказа возложить на заместителя министра культуры, по делам национальностей и архивного дела Чувашской Республики Т.В. Казакову.

3. Настоящий приказ вступает в силу через десять дней после дня его официального опубликования.

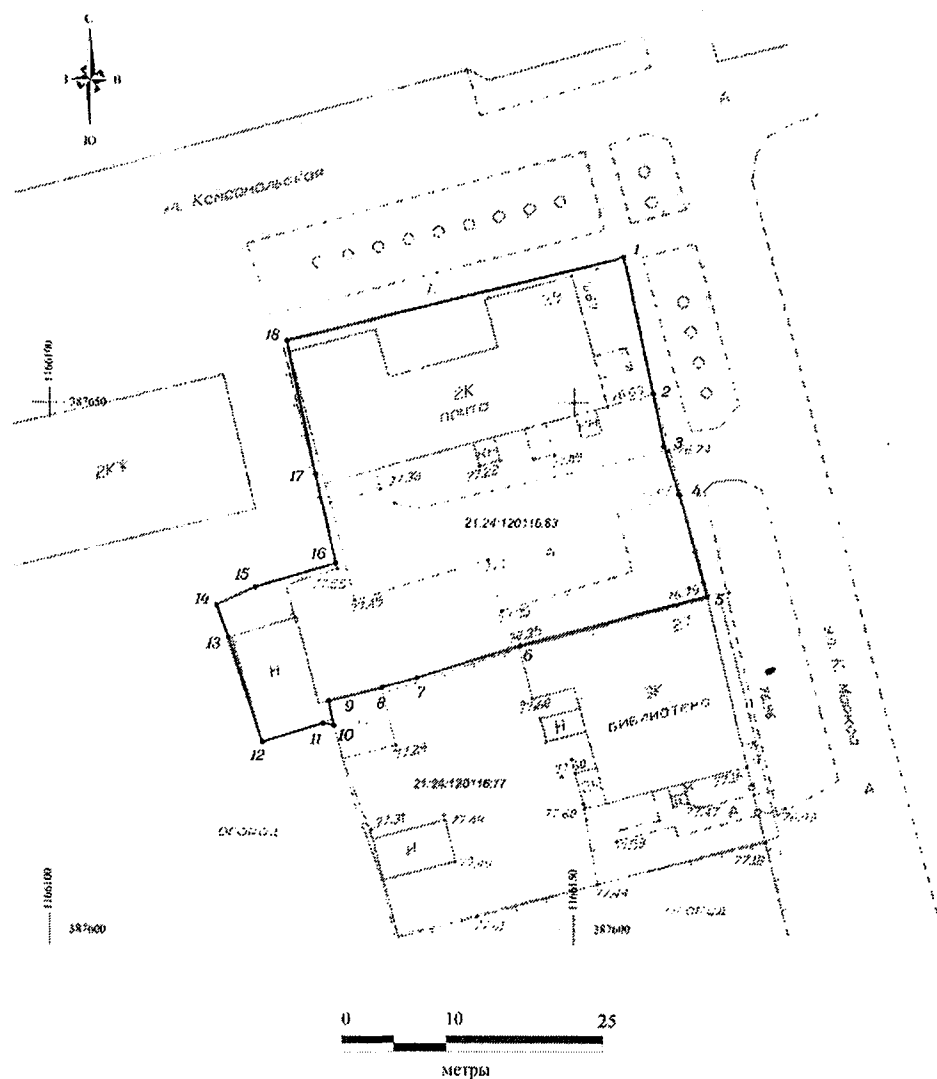
Министр

С.А. Каликова

Утверждены
приказом Министерства культуры,
по делам национальностей и архивного дела
Чувашской Республики
от 29.12.2020 № 01-07/975
(приложение № 1)



Границы
территории объекта культурного наследия (памятника истории и культуры)
регионального (республиканского) значения «Жилой дом, вторая половина
XIX в.», расположенного по адресу: Чувашская Республика,
Ядринский район, г. Ядрин, ул. К. Маркса, д. 29

Схема границ территории объекта культурного наследия (памятника истории и культуры) регионального (республиканского) значения «Жилой дом, вторая половина XIX в.», расположенного по адресу: Чувашская Республика, Ядринский район, г. Ядрин, ул. К. Маркса, д. 29 (далее - объект культурного наследия):



Система координат: МСК-21
Система высот: Балтийская

Условные обозначения:

-  1 Граница территории объекта культурного наследия с поворотными точками
-  Граница земельного участка, учтенного в Г/КН
- 21-24-120116-93 Кадастровый номер земельного участка

Координаты
характерных точек границ территории объекта культурного наследия
в местной системе координат МСК-21

Номера точек	Координаты	
	X	Y
1	387663.95	1166154.76
2	387650.88	1166157.52
3	387645.80	1166158.58
4	387641.32	1166159.97
5	387631.67	1166162.58
6	387627.07	1166144.81
7	387624.02	1166134.95
8	387623.14	1166131.57
9	387621.90	1166126.48
10	387619.62	1166127.01
11	387619.81	1166125.96
12	387618.01	1166120.18
13	387627.80	1166116.90
14	387630.84	1166115.74
15	387632.53	1166119.42
16	387634.79	1166127.10
17	387643.21	1166125.21
18	387655.98	1166122.39
1	387663.95	1166154.76

Общая длина границ территории объекта культурного наследия - 160,78 м.

Утвержден
приказом Министерства культуры,
по делам национальностей и архивного дела
Чувашской Республики
от 29.12.2020 № 01-07/975
(приложение № 2)

**Режим использования
территории объекта культурного наследия (памятника истории и культуры)
регионального (республиканского) значения «Жилой дом, вторая половина
XIX в.», расположенного по адресу: Чувашская Республика,
Ядринский район, г. Ядрин, ул. К. Маркса, д. 29**

Для территории объекта культурного наследия (памятника истории и культуры) регионального (республиканского) значения «Жилой дом, вторая половина XIX в.», расположенного по адресу: Чувашская Республика, Ядринский район, г. Ядрин, ул. К. Маркса, д. 29 (далее - объект культурного наследия), установлен режим использования земель историко-культурного назначения:

1. В границах территории объекта культурного наследия разрешается:

а) проведение работ, направленных на сохранение объекта культурного наследия (ремонт, реставрация, консервация, приспособление памятника для современного использования) без изменений его особенностей, составляющих предмет охраны, на основании проектов, выполненных, согласованных и утвержденных в установленном порядке;

б) осуществление мероприятий, связанных с сохранением и восстановлением исторической планировки территории, зданий, сооружений, формирующих историческую среду и окружение объекта культурного наследия;

в) установка на объекте культурного наследия охранных и мемориальных досок;

г) озеленение и благоустройство территории - устройство пешеходных дорожек, площадок, наружного освещения, установка стендов и витрин, относящихся к объекту культурного наследия;

д) строительные и реконструктивные работы по инженерному оборудованию территории и модернизации инженерных сетей, не наносящие ущерба объекту культурного наследия;

е) реализация мероприятий по обеспечению визуального восприятия объекта культурного наследия в историко-градостроительной и природной среде.

2. В границах территории объекта культурного наследия запрещается осуществление мероприятий, наносящих ущерб предмету охраны при любых видах деятельности, в том числе:

а) снос объекта культурного наследия;

б) изменение характеристик здания, составляющих предмет охраны и влекущее за собой причинение вреда в виде реального ущерба, иные изменения, не согласованные с государственным органом охраны объектов культурного наследия;

в) проведение земляных, строительных, мелиоративных и иных работ, не связанных с сохранением объекта культурного наследия и обеспечения его функционирования в современных условиях, за исключением капитального ремонта существующих объектов инженерной инфраструктуры;

г) установка временных объектов обслуживания: павильонов, малых архитектурных форм, наружной рекламы, нарушающих историческую среду объекта культурного наследия.