



ЧУВАШ РЕСПУБЛИКИ КУЛЬТУРА,
НАЦИОНАЛЬНОСЕН ЁСЕСЕН ТАТА
АРХИВ ЁСЕН МИНИСТЕРСТВИ

МИНИСТЕРСТВО КУЛЬТУРЫ,
ПО ДЕЛАМ НАЦИОНАЛЬНОСТЕЙ И
АРХИВНОГО ДЕЛА ЧУВАШСКОЙ РЕСПУБЛИКИ

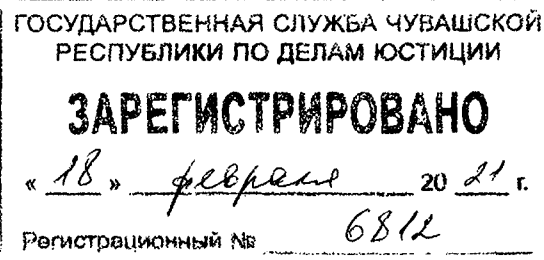
ПРИКАЗ

24.01.2021 01-05/99 №
Шупашкар хули

ПРИКАЗ

24.01.2021 № 01-05/99
г. Чебоксары

Об утверждении границ и режима использования территории объекта культурного наследия (памятника истории и культуры) регионального (республиканского) значения «Каменный двухэтажный дом, I пол. XIX в.», расположенного по адресу: Чувашская Республика, Мариинско-Посадский район, г. Мариинский Посад, ул. Набережная, д. 18



В соответствии с Федеральным законом от 25 июня 2002 г. № 73-ФЗ «Об объектах культурного наследия (памятниках истории и культуры) народов Российской Федерации», Законом Чувашской Республики от 12 апреля 2005 г. № 10 «Об объектах культурного наследия (памятниках истории и культуры) в Чувашской Республике», постановлением Кабинета Министров Чувашской Республики от 4 июня 2012 г. № 216 «Вопросы Министерства культуры, по делам национальностей и архивного дела Чувашской Республики» п р и к а з ы в а ю:

1. Утвердить:

Границы территории объекта культурного наследия (памятника истории и культуры) регионального (республиканского) значения «Каменный двухэтажный дом, I пол. XIX в.», расположенного по адресу: Чувашская Республика, Мариинско-Посадский район, г. Мариинский Посад, ул. Набережная, д. 18 (далее - объект культурного наследия), принятого на государственную охрану постановлением Совета Министров Чувашской АССР от 23 октября 1990 г. № 299 «О дополнении списка памятников истории и культуры местного (АССР) значения, подлежащих государственной охране», согласно приложению № 1 к настоящему приказу;

Режим использования территории объекта культурного наследия согласно приложению № 2 к настоящему приказу.

2. Контроль за исполнением настоящего приказа оставляю за собой.

3. Настоящий приказ вступает в силу через десять дней после дня его официального опубликования.

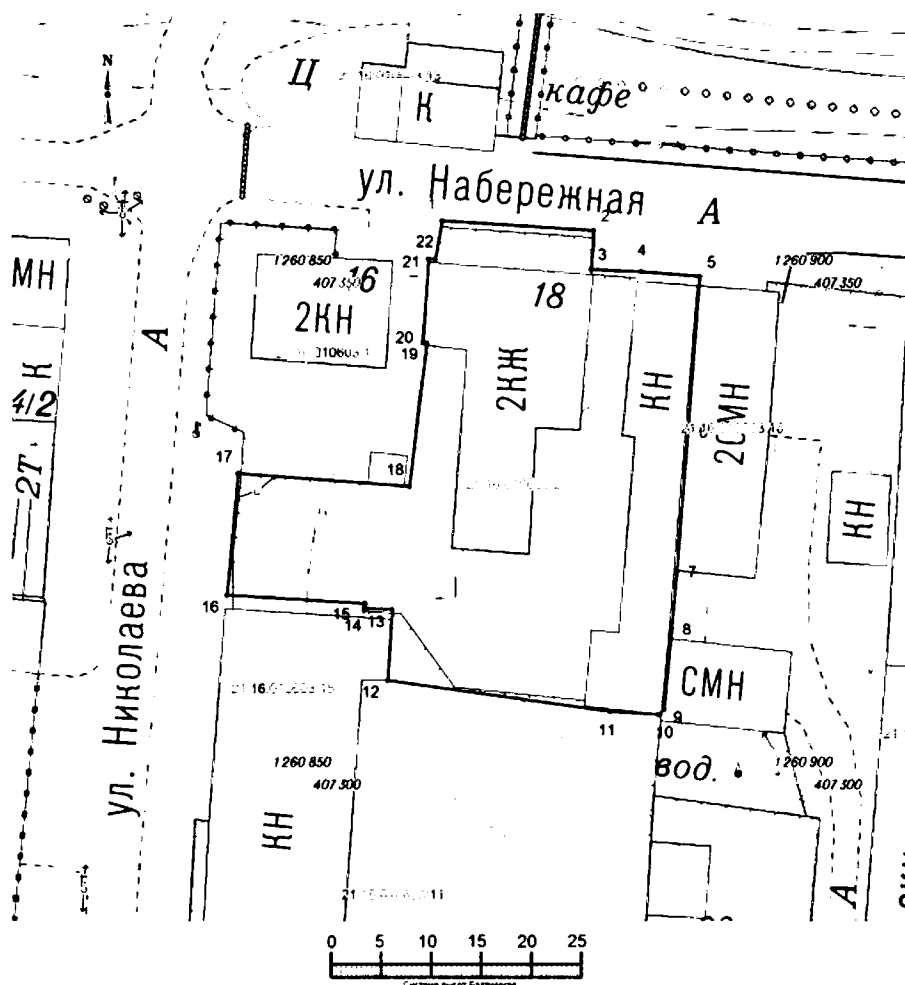
Министр

С.А. Каликова




Утверждены
приказом Министерства культуры,
по делам национальностей и архивного дела
Чувашской Республики
от 27.01.2021 № 01-05/99
(приложение № 1)

Границы
территории объекта культурного наследия (памятника истории и культуры)
регионального (республиканского) значения «Каменный двухэтажный дом,
I пол. XIX в.», расположенного по адресу: Чувашская Республика,
Мариинско-Посадский район, г. Мариинский Посад, ул. Набережная, д. 18

Схема границ территории объекта культурного наследия (памятника истории и культуры) регионального (республиканского) значения «Каменный двухэтажный дом, I пол. XIX в.», расположенного по адресу: Чувашская Республика, Мариинско-Посадский район, г. Мариинский Посад, ул. Набережная, д. 18 (далее - объект культурного наследия):



Условные обозначения:

-  Месторасположение объекта культурного наследия
-  Граница земельного участка учтенного в ГКН
-  Кадастровый номер земельного участка

Система координат МСК-21
Система высот Балтийская
Сплошные горизонтали проведены через 1 м

Координаты
характерных точек границ территории объекта культурного наследия
в местной системе координат МСК-21

Номера точек	Координаты	
	X	Y
1	407356.10	1260863.93
2	407355.16	1260879.05
3	407351.27	1260878.80
4	407351.03	1260883.81
5	407350.57	1260889.65
6	407335.07	1260888.44
7	407321.15	1260887.36
8	407315.47	1260886.82
9	407307.42	1260886.07
10	407306.95	1260885.54
11	407307.24	1260880.69
12	407310.32	1260858.52
13	407317.38	1260858.95
14	407317.52	1260856.24
15	407317.99	1260856.28
16	407318.83	1260842.46
17	407330.95	1260843.59
18	407329.67	1260860.68
19	407343.92	1260862.43
20	407343.99	1260862.04
21	407352.31	1260862.57
22	407352.26	1260863.26
1	407356.10	1260863.93

Общая длина границ территории объекта культурного наследия - 182,30 м.

Утвержден
приказом Министерства культуры,
по делам национальностей и архивного дела
Чувашской Республики
от 27.01.2021 № 01-05/99
(приложение № 2)

**Режим использования
территории объекта культурного наследия (памятника истории и культуры)
регионального (республиканского) значения «Каменный двухэтажный дом,
I пол. XIX в.», расположенного по адресу: Чувашская Республика,
Мариинско-Посадский район, г. Мариинский Посад, ул. Набережная, д. 18**

Для территории объекта культурного наследия (памятника истории и культуры) регионального (республиканского) значения «Каменный двухэтажный дом, I пол. XIX в.», расположенного по адресу: Чувашская Республика, Мариинско-Посадский район, г. Мариинский Посад, ул. Набережная, д. 18 (далее - объект культурного наследия), установлен режим использования земель историко-культурного назначения:

1. В границах территории объекта культурного наследия разрешается:

а) проведение работ, направленных на сохранение объекта культурного наследия (ремонт, реставрация, консервация, приспособление памятника для современного использования) без изменений его особенностей, составляющих предмет охраны, на основании проектов, выполненных, согласованных и утвержденных в установленном порядке;

б) осуществление мероприятий, связанных с сохранением и восстановлением исторической планировки территории, зданий, сооружений, формирующих историческую среду и окружение объекта культурного наследия;

в) установка на объекте культурного наследия охранных и мемориальных досок;

г) озеленение и благоустройство территории - устройство пешеходных дорожек, площадок, наружного освещения, установка стендов и витрин, относящихся к объекту культурного наследия;

д) строительные и реконструктивные работы по инженерному оборудованию территории и модернизации инженерных сетей, не наносящие ущерба объекту культурного наследия;

е) реализация мероприятий по обеспечению визуального восприятия объекта культурного наследия в историко-градостроительной и природной среде.

2. В границах территории объекта культурного наследия запрещается осуществление мероприятий, наносящих ущерб предмету охраны при любых видах деятельности, в том числе:

а) снос объекта культурного наследия;

б) изменение характеристик объекта культурного наследия, составляющих предмет охраны и влекущее за собой причинение вреда в виде реального ущерба, иные изменения, не согласованные с государственным органом охраны объектов культурного наследия;

в) проведение земляных, строительных, мелиоративных и иных работ, не связанных с сохранением объекта культурного наследия и обеспечением его функционирования в современных условиях, за исключением капитального ремонта существующих объектов инженерной инфраструктуры;

г) установка временных объектов обслуживания: павильонов, малых архитектурных форм, наружной рекламы, нарушающих историческую среду объекта культурного наследия.