

Филиал федерального государственного бюджетного учреждения "Федеральная кадастровая палата Федеральной службы государственной регистрации, кадастра и картографии" по Чувашской Республике - Чувашии
полное наименование органа регистрации прав

Выписка из Единого государственного реестра недвижимости об объекте недвижимости

Сведения о характеристиках объекта недвижимости

На основании запроса от 07.12.2020, поступившего на рассмотрение 07.12.2020, сообщаем, что согласно записям Единого государственного реестра недвижимости:

Раздел 1 Лист 1

Земельный участок		
вид объекта недвижимости		
Лист №1 Раздел 1	Всего листов раздела 1: 3	Всего разделов: 5
Всего листов выписки: 83		
7 декабря 2020г. № КУВИ-002/2020-46219396		
Кадастровый номер:	21:00:000000:33(Единое землепользование)	
Номер кадастрового квартала:	21:00:000000	
Дата присвоения кадастрового номера:	28.01.2008	
Ранее присвоенный государственный учетный номер:	21:21:00:0000	
Адрес (местоположение):	Чувашская Республика - Чувашия, р-н Чебоксарский, Чебоксарское лесничество, Акшкюльское участковое лесничество квартала с 1 по 65; Сосновское участковое лесничество квартала с 1 по 62; Северное участковое лесничество квартала с 1 по 63; Чебоксарское участковое лесничество квартала с 1 по 125;	
Площадь, м2:	287481167	
Кадастровая стоимость, руб.:	393849198.79	
Кадастровые номера расположенных в пределах земельного участка объектов недвижимости:	21:00:000000:323	
Кадастровые номера объектов недвижимости, из которых образован объект недвижимости:	данные отсутствуют	
Кадастровые номера образованных объектов недвижимости:	21:01:000000:141, 21:01:000000:142, 21:01:000000:152, 21:01:010101:51, 21:01:040101:3, 21:01:040102:14, 21:01:040102:24, 21:01:040102:25, 21:01:040103:1, 21:01:040103:2, 21:01:040104:1, 21:01:040104:15, 21:01:040104:199, 21:01:040104:2, 21:01:040104:34, 21:01:040104:5, 21:01:040104:52, 21:01:040104:54, 21:01:040104:55, 21:01:040104:56, 21:01:040104:57, 21:01:040104:73, 21:01:040104:74, 21:01:040104:78, 21:01:040104:80, 21:01:040104:83, 21:01:040104:84, 21:01:040106:53, 21:01:040106:54, 21:01:040106:55, 21:01:040106:56, 21:01:040106:57, 21:01:040106:68, 21:01:040106:69, 21:01:040107:11, 21:01:040107:19, 21:01:040107:30, 21:01:040107:9, 21:01:040206:6, 21:01:040212:206, 21:01:040212:220, 21:01:040212:226, 21:01:040212:227, 21:01:040212:229, 21:01:040212:230, 21:01:040212:231, 21:01:040212:232, 21:01:040212:233, 21:01:040212:234, 21:01:040212:235, 21:01:040212:607, 21:01:040213:10, 21:01:040213:12, 21:01:040213:13, 21:01:040301:109, 21:01:040301:111, 21:01:040301:130, 21:01:040301:131, 21:01:040301:22, 21:01:040301:23, 21:01:040301:25, 21:01:040301:26, 21:01:040301:33, 21:01:040301:34, 21:01:040301:35, 21:01:040301:69, 21:01:040401:127, 21:01:040401:590, 21:01:040401:80, 21:01:040401:92, 21:01:040401:93, 21:01:040401:94, 21:01:040401:95, 21:01:040401:96, 21:01:040401:97, 21:01:040401:98, 21:01:040402:29, 21:01:040403:28, 21:01:040403:31, 21:01:040403:32, 21:01:040403:33, 21:21:010101:13, 21:21:010201:19, 21:21:010201:5, 21:21:010201:6, 21:01:040403:6, 21:01:040403:7	
Категория земель:	Земли лесного фонда	
полное наименование должности	подпись	инициалы, фамилия

М.П.

Земельный участок			
вид объекта недвижимости			
Лист №2 Раздел 1	Всего листов раздела 1: 3	Всего разделов: 5	Всего листов выписки: 83
7 декабря 2020г. № КУВИ-002/2020-46219396			
Кадастровый номер:		21:00:000000:33(Единое землепользование)	
Виды разрешенного использования:	леса первой группы, для размещения объектов лесного фонда		
Сведения о кадастровом инженере:	данные отсутствуют		
Сведения о лесах, водных объектах и об иных природных объектах, расположенных в пределах земельного участка:	данные отсутствуют		
Сведения о том, что земельный участок полностью или частично расположен в границах зоны с особыми условиями использования территории или территории объекта культурного наследия:	данные отсутствуют		
Сведения о том, что земельный участок расположен в границах особой экономической зоны, территории опережающего социально-экономического развития, зоны территориального развития в Российской Федерации, игровой зоны:	данные отсутствуют		
Сведения о том, что земельный участок расположен в границах особо охраняемой природной территории, охотничьих угодий, лесничеств, лесопарков:	данные отсутствуют		
Сведения о результатах проведения государственного земельного надзора:	данные отсутствуют		
Сведения о расположении земельного участка в границах территории, в отношении которой утвержден проект межевания территории:	данные отсутствуют		
Условный номер земельного участка:	данные отсутствуют		
Сведения о принятии акта и (или) заключении договора, предусматривающих предоставление в соответствии с земельным законодательством исполнительным органом государственным органом власти или органом местного самоуправления, находящегося в государственной или муниципальной собственности земельного участка для строительства наемного дома социального использования или наемного дома коммерческого использования:	данные отсутствуют		
Сведения о том, что земельный участок или земельные участки образованы на основании решения об изъятии земельного участка и (или) расположенного на нем объекта недвижимости для государственных или муниципальных нужд:	данные отсутствуют		
Сведения о том, что земельный участок образован из земель или земельного участка, государственная собственность на которые не разграничена:	данные отсутствуют		

полное наименование должности	подпись	инициалы, фамилия

М.П.

Выписка из Единого государственного реестра недвижимости об объекте недвижимости

Сведения о зарегистрированных правах

Земельный участок			
вид объекта недвижимости			
Лист №1	Раздел 2	Всего листов раздела 2: 44	Всего разделов: 5
7 декабря 2020г. № КУВИ-002/2020-46219396		Всего листов выписки: 83	
Кадастровый номер:		21:00:000000:33(Единое землепользование)	
1	Правообладатель (правообладатели):	1.1	Автономное учреждение Чувашской Республики "Физкультурно-оздоровительный центр "Росинка" Министерства физической культуры и спорта Чувашской Республики, ИНН: 2127011110, ОГРН: 1022100984498
2	Вид, номер и дата государственной регистрации права:	2.1	Постоянное (бессрочное) пользование 21-21-11/051/2010-200 23.09.2010 00:00:00
3	Ограничение прав и обременение объекта недвижимости:	не зарегистрировано	
1	Правообладатель (правообладатели):	1.2	Муниципальное образовательное учреждение дополнительного образования детей "Детско-юношеская спортивная школа №10" управления физической культуры, спорта и туризма администрации г.Чебоксары ЧР, ИНН: 2129040363, ОГРН: 1022101290210
2	Вид, номер и дата государственной регистрации права:	2.2	Постоянное (бессрочное) пользование 21-21-11/059/2009-215 09.11.2009 00:00:00
3	Ограничение прав и обременение объекта недвижимости:	не зарегистрировано	
1	Правообладатель (правообладатели):	1.3	Управление Федеральной службы безопасности Российской Федерации по Чувашской Республике, ИНН: 2128042128, ОГРН: 1022101153326
2	Вид, номер и дата государственной регистрации права:	2.3	Постоянное (бессрочное) пользование 21-21-11/051/2009-366 03.11.2009 00:00:00
3	Ограничение прав и обременение объекта недвижимости:	не зарегистрировано	
1	Правообладатель (правообладатели):	1.4	муниципальное автономное образовательное учреждение дополнительного образования "Дворец детского (юношеского) творчества" муниципального образования города Чебоксары - столицы Чувашской Республики, ИНН: 2128024030, ОГРН: 1022101136155
2	Вид, номер и дата государственной регистрации права:	2.4	Постоянное (бессрочное) пользование 21-21-11/015/2009-222 15.04.2009 00:00:00
3	Ограничение прав и обременение объекта недвижимости:	не зарегистрировано	
1	Правообладатель (правообладатели):	1.5	Российская Федерация
2	Вид, номер и дата государственной регистрации права:	2.5	Собственность 21-01/21-9/2003-234 25.01.2008 00:00:00

полное наименование должности	подпись	инициалы, фамилия
-------------------------------	---------	-------------------

М.П.

Земельный участок			
вид объекта недвижимости			
Лист №2 Раздел 2	Всего листов раздела 2: 44	Всего разделов: 5	Всего листов выписки: 83
7 декабря 2020г. № КУВИ-002/2020-46219396			
Кадастровый номер:	21:00:000000:33(Единое землепользование)		
3	Ограничение прав и обременение объекта недвижимости: 1, 2, 3, 4, 5, 6, 7, 8, 9, 10, 11, 12, 13, 14, 15		
3.1	вид:	Аренда	
	дата государственной регистрации:	04.12.2019 18:07:04	
	номер государственной регистрации:	21:00:000000:33-21/042/2019-77	
	срок, на который установлено ограничение прав и обременение объекта недвижимости:	Срок действия с 13.11.2019 по 30.04.2021	
	лицо, в пользу которого установлено ограничение прав и обременение объекта недвижимости:	Общество с ограниченной ответственностью «Газпром Межрегионгаз», ИНН: 5003021311, ОГРН: 1025000653930	
	основание государственной регистрации:	Договор аренды лесного участка для строительства, реконструкции, эксплуатации линейных объектов, № 10-90, Выдан 13.11.2019	
3	Ограничение прав и обременение объекта недвижимости:		
3.2	вид:	Аренда	
	дата государственной регистрации:	01.10.2018 13:20:32	
	номер государственной регистрации:	21:00:000000:33-21/042/2018-48	
	срок, на который установлено ограничение прав и обременение объекта недвижимости:	Срок действия с 02.10.2009 по 14.08.2019 с 02.10.2009 по 14.08.2019	
	лицо, в пользу которого установлено ограничение прав и обременение объекта недвижимости:	Акционерное общество "Волго-Окский коммерческий банк", ИНН: 5260003429, ОГРН: 1025200000528	
	основание государственной регистрации:	Договор аренды лесного участка, № 110, Выдан 14.08.2009 Дополнительное соглашение №110/1 к договору аренды лесного участка от 14 августа 2009г., № 110, Выдан 07.08.2018	
3	Ограничение прав и обременение объекта недвижимости:		
3.3	вид:	Аренда	
	дата государственной регистрации:	17.12.2014 00:00:00	
	номер государственной регистрации:	21-21-00/313/2014-193	
	срок, на который установлено ограничение прав и обременение объекта недвижимости:	Срок действия с 17.12.2014 по 07.08.2057 с 17.12.2014 по 07.08.2057	
	лицо, в пользу которого установлено ограничение прав и обременение объекта недвижимости:	Карпова Ирина Владимировна, 16.10.1970, дер.Новое изамбаево Комсомольского района Чувашской АССР, Российская Федерация, СНИЛС 038-914-110 59 Паспорт гражданина Российской Федерации серия 97 15 №202927, выдан 05.11.2015, Отделом УФМС России по Чувашской Республике в Московском районе гор.Чебоксары Чувашская Республика - Чувашия, г.Чебоксары, ул. Фруктовая, д.4, кв.12	
	основание государственной регистрации:	Договор аренды лесного участка, № 52, Выдан 07.08.2008 Договор передачи прав и обязанностей (перенайма) по договору аренды лесного участка от 07 августа 2008 года №52, Выдан 11.08.2014	

полное наименование должности	подпись	инициалы, фамилия
-------------------------------	---------	-------------------

М.П.

Земельный участок		
вид объекта недвижимости		
Лист №3 Раздел 2	Всего листов раздела 2: 44	Всего разделов: 5
Всего листов выписки: 83		
7 декабря 2020г. № КУВИ-002/2020-46219396		
Кадастровый номер:		21:00:000000:33(Единое землепользование)
3	Ограничение прав и обременение объекта недвижимости:	
3.4	вид:	Аренда
	дата государственной регистрации:	19.04.2014 00:00:00
	номер государственной регистрации:	21-21-11/015/2014-219
	срок, на который установлено ограничение прав и обременение объекта недвижимости:	Срок действия с 19.04.2014 по 28.11.2023 с 19.04.2014 по 28.11.2023
	лицо, в пользу которого установлено ограничение прав и обременение объекта недвижимости:	Паймяков Юрий Александрович, 19.03.1963, дер. Большие Карачуры Чебоксарского района Чувашской АССР, Гражданин РФ, СНИЛС 078-813-504 95 Паспорт гражданина Российской Федерации серия 97 09 №771756, выдан 31.10.2009, Отделением УФМС России по Чувашской Республике в Чебоксарском районе
	основание государственной регистрации:	Договор аренды лесного участка, № 10-83, Выдан 29.11.2013
3	Ограничение прав и обременение объекта недвижимости:	
3.5	вид:	Аренда
	дата государственной регистрации:	15.04.2014 00:00:00
	номер государственной регистрации:	21-21-00/015/2014-016
	срок, на который установлено ограничение прав и обременение объекта недвижимости:	Срок действия с 15.04.2014 по 19.03.2024 с 15.04.2014 по 19.03.2024
	лицо, в пользу которого установлено ограничение прав и обременение объекта недвижимости:	Амосова Ольга Михайловна, 31.03.1974, г. Чебоксары, Российская Федерация, СНИЛС 007-061-176 05 Паспорт гражданина Российской Федерации серия 97 01 №259883, выдан 27.04.2001, Московским РОВД г.Чебоксары Чувашской Республики Чувашская Республика - Чувашия, г.Чебоксары, ул. Лебедева, д.64, корп.1, кв.43
	основание государственной регистрации:	Договор аренды лесного участка, № 10-16, Выдан 20.03.2014
3	Ограничение прав и обременение объекта недвижимости:	
3.6	вид:	Аренда
	дата государственной регистрации:	01.02.2014 00:00:00
	номер государственной регистрации:	21-21-11/006/2014-027
	срок, на который установлено ограничение прав и обременение объекта недвижимости:	Срок действия с 01.02.2014 по 14.10.2062 с 01.02.2014 по 14.10.2062
	лицо, в пользу которого установлено ограничение прав и обременение объекта недвижимости:	ООО "Транспортник", ИНН: 2127010370, ОГРН: 1022100976468
	основание государственной регистрации:	Договор аренды лесного участка, № 10-108, Выдан 18.12.2013

полное наименование должности	подпись	инициалы, фамилия
-------------------------------	---------	-------------------

М.П.

Земельный участок		
вид объекта недвижимости		
Лист №4 Раздел 2	Всего листов раздела 2: 44	Всего разделов: 5
Всего листов выписки: 83		
7 декабря 2020г. № КУВИ-002/2020-46219396		
Кадастровый номер:		21:00:000000:33(Единое землепользование)
3	Ограничение прав и обременение объекта недвижимости:	
3.7	вид:	Аренда
	дата государственной регистрации:	21.12.2013 00:00:00
	номер государственной регистрации:	21-21-11/054/2013-369
	срок, на который установлено ограничение прав и обременение объекта недвижимости:	Срок действия с 21.12.2013 по 28.11.2023 с 21.12.2013 по 28.11.2023
	лицо, в пользу которого установлено ограничение прав и обременение объекта недвижимости:	Сильвестрова Екатерина Викторовна, 29.08.1982, гор.Чебоксары, Российской Федерации, СНИЛС 125-134-756 33 Паспорт гражданина Российской Федерации серия 97 04 №379321, выдан 04.10.2005, Отделом внутренних дел Московского района города Чебоксары
	основание государственной регистрации:	Договор аренды лесного участка № 10-88, Выдан 29.11.2013
3	Ограничение прав и обременение объекта недвижимости:	
3.8	вид:	Аренда
	дата государственной регистрации:	19.12.2013 00:00:00
	номер государственной регистрации:	21-21-11/023/2013-221
	срок, на который установлено ограничение прав и обременение объекта недвижимости:	Срок действия с 19.12.2013 по 28.11.2023 с 19.12.2013 по 28.11.2023
	лицо, в пользу которого установлено ограничение прав и обременение объекта недвижимости:	Абрамова Роза Германовна, 18.03.1960, дер. Кисы Аксубаевского района Татарской АССР, Российской Федерации, СНИЛС 007-123-252 95 Паспорт гражданина Российской Федерации серия 97 04 №379320, выдан 04.10.2005, ОВД Московского района г.Чебоксары Чувашской Республики
	основание государственной регистрации:	Договор аренды лесного участка № 10-87, Выдан 29.11.2013
3	Ограничение прав и обременение объекта недвижимости:	
3.9	вид:	Аренда
	дата государственной регистрации:	13.12.2013 00:00:00
	номер государственной регистрации:	21-21-11/054/2013-061
	срок, на который установлено ограничение прав и обременение объекта недвижимости:	Срок действия с 13.12.2013 по 28.11.2023 с 13.12.2013 по 28.11.2023
	лицо, в пользу которого установлено ограничение прав и обременение объекта недвижимости:	Анисимова Людмила Александровна, 04.01.1967, дер. Ятманкино Моргаушского района Чувашской АССР, Гражданка РФ, СНИЛС 008-071-105 02 Паспорт гражданина Российской Федерации серия 97 11 №933333, выдан 12.02.2012, Отделом УФМС России по Чувашской Республике в Калининском районе гор.Чебоксары
	основание государственной регистрации:	Договор аренды лесного участка, № 10-85, Выдан 29.11.2013

полное наименование должности	подпись	инициалы, фамилия
-------------------------------	---------	-------------------

М.П.

Земельный участок		
вид объекта недвижимости		
Лист №5 Раздел 2	Всего листов раздела 2: 44	Всего разделов: 5
Всего листов выписки: 83		
7 декабря 2020г. № КУВИ-002/2020-46219396		
Кадастровый номер:		21:00:000000:33(Единое землепользование)
3	Ограничение прав и обременение объекта недвижимости:	
3.10	вид:	Аренда
	дата государственной регистрации:	22.10.2013 00:00:00
	номер государственной регистрации:	21-21-11/046/2013-021
	срок, на который установлено ограничение прав и обременение объекта недвижимости:	Срок действия с 22.10.2013 по 15.08.2023 с 22.10.2013 по 15.08.2023
	лицо, в пользу которого установлено ограничение прав и обременение объекта недвижимости:	Козлова Ирина Павловна, 07.09.1957, гор. Свирск Иркутской обл., Российской Федерации, СНИЛС 027-140-887 37 Паспорт гражданина Российской Федерации серия 97 04 №286029, выдан 01.02.2005, ОВД Калининского района г.Чебоксары Чувашской Республики
	основание государственной регистрации:	Договор аренды лесного участка, № 10-22, Выдан 15.08.2013
3	Ограничение прав и обременение объекта недвижимости:	
3.11	вид:	Аренда
	дата государственной регистрации:	30.08.2013 00:00:00
	номер государственной регистрации:	21-21-11/037/2013-312
	срок, на который установлено ограничение прав и обременение объекта недвижимости:	Срок действия с 30.08.2013 по 21.07.2058 с 30.08.2013 по 21.07.2058
	лицо, в пользу которого установлено ограничение прав и обременение объекта недвижимости:	Публичное акционерное общество "Вымпел-Коммуникации", ИНН: 7713076301, ОГРН: 1027700166636, контактная информация: г.Москва, ул. Восьмого Марта, д.10, стр.14
	основание государственной регистрации:	Договор аренды лесного участка, № 10-94, Выдан 27.06.2013
3	Ограничение прав и обременение объекта недвижимости:	
3.12	вид:	Аренда
	дата государственной регистрации:	04.06.2013 00:00:00
	номер государственной регистрации:	21-21-11/020/2013-393
	срок, на который установлено ограничение прав и обременение объекта недвижимости:	Срок действия с 04.06.2013 по 14.11.2018 с 04.06.2013 по 14.11.2018
	лицо, в пользу которого установлено ограничение прав и обременение объекта недвижимости:	Общество с ограниченной ответственностью "СтройИнвест", ИНН: 2130024180, ОГРН: 1072130011876
	основание государственной регистрации:	Договор аренды лесного участка, № 10-1, Выдан 14.02.2013

полное наименование должности	подпись	инициалы, фамилия
-------------------------------	---------	-------------------

М.П.

Земельный участок		
вид объекта недвижимости		
Лист №6 Раздел 2	Всего листов раздела 2: 44	Всего разделов: 5
Всего листов выписки: 83		
7 декабря 2020г. № КУВИ-002/2020-46219396		
Кадастровый номер:		21:00:000000:33(Единое землепользование)
3	Ограничение прав и обременение объекта недвижимости:	
3.13	вид:	Аренда
	дата государственной регистрации:	04.06.2013 00:00:00
	номер государственной регистрации:	21-21-11/020/2013-391
	срок, на который установлено ограничение прав и обременение объекта недвижимости:	Срок действия с 04.06.2013 по 14.11.2018 с 04.06.2013 по 14.11.2018
	лицо, в пользу которого установлено ограничение прав и обременение объекта недвижимости:	Общество с ограниченной ответственностью "СтройИнвест", ИНН: 2130024180, ОГРН: 1072130011876
	основание государственной регистрации:	Договор аренды лесного участка, № 10-2, Выдан 14.02.2013
3	Ограничение прав и обременение объекта недвижимости:	
3.14	вид:	Аренда
	дата государственной регистрации:	29.03.2013 00:00:00
	номер государственной регистрации:	21-21-11/059/2012-174
	срок, на который установлено ограничение прав и обременение объекта недвижимости:	Срок действия с 29.03.2013 по 11.03.2061 с 29.03.2013 по 11.03.2061
	лицо, в пользу которого установлено ограничение прав и обременение объекта недвижимости:	Чувашская Республиканская общественная организация охотников и рыболовов "Кедр", ИНН: 2129018907, ОГРН: 1022100008743
	основание государственной регистрации:	Договор аренды, № 10-107, Выдан 22.10.2012
3	Ограничение прав и обременение объекта недвижимости:	
3.15	вид:	Аренда
	дата государственной регистрации:	23.01.2013 00:00:00
	номер государственной регистрации:	21-21-01/067/2009-222
	срок, на который установлено ограничение прав и обременение объекта недвижимости:	Срок действия с 13.05.2009 по 11.03.2019 с 13.05.2009 по 11.03.2019
	лицо, в пользу которого установлено ограничение прав и обременение объекта недвижимости:	Общество с ограниченной ответственностью "Восторг", ИНН: 2130055325, ОГРН: 1092130003228
	основание государственной регистрации:	Договор аренды лесного участка №92, Выдан 11.03.2009 Договор уступки прав, Выдан 14.01.2013

полное наименование должности	подпись	инициалы, фамилия
-------------------------------	---------	-------------------

М.П.

Земельный участок		
вид объекта недвижимости		
Лист №7 Раздел 2	Всего листов раздела 2: 44	Всего разделов: 5
Всего листов выписки: 83		
7 декабря 2020г. № КУВИ-002/2020-46219396		
Кадастровый номер:		21:00:000000:33(Единое землепользование)
3	Ограничение прав и обременение объекта недвижимости:	
3.16	вид:	Аренда
	дата государственной регистрации:	08.12.2012 00:00:00
	номер государственной регистрации:	21-21-11/033/2012-126
	срок, на который установлено ограничение прав и обременение объекта недвижимости:	Срок действия с 08.12.2012 с 08.12.2012 по 11.03.2018
	лицо, в пользу которого установлено ограничение прав и обременение объекта недвижимости:	Шпейкин Александр Петрович, 10.03.1955, село Новые Чукалы Шемуршинского района Чувашской Республики, Российской Федерации, СНИЛС 026-379-016 54 Паспорт гражданина Российской Федерации серия 97 00 №106106, выдан 22.06.2000, Ленинским РОВД г.Чебоксары Чувашской Республики
	основание государственной регистрации:	Договор аренды лесного участка, № 5, Выдан 04.03.2011
3	Ограничение прав и обременение объекта недвижимости:	
3.17	вид:	Аренда
	дата государственной регистрации:	22.03.2012 00:00:00
	номер государственной регистрации:	21-21-11/010/2012-004
	срок, на который установлено ограничение прав и обременение объекта недвижимости:	Срок действия с 22.03.2012 по 27.12.2021 с 22.03.2012 по 27.12.2021
	лицо, в пользу которого установлено ограничение прав и обременение объекта недвижимости:	Нардин Сергей Николаевич, 08.08.1968, г. Чебоксары, Российской Федерации, СНИЛС 051-016-998 28 Паспорт гражданина Российской Федерации серия 97 02 №646112, выдан 06.06.2002, Московским РОВД г. Чебоксары Чувашской Республики
	основание государственной регистрации:	Договор аренды лесного участка №10-65, Выдан 27.12.2011
3	Ограничение прав и обременение объекта недвижимости:	
3.18	вид:	Аренда
	дата государственной регистрации:	21.09.2011 00:00:00
	номер государственной регистрации:	21-21-11/035/2011-166
	срок, на который установлено ограничение прав и обременение объекта недвижимости:	Срок действия с 21.09.2011 по 31.07.2021 с 21.09.2011 по 31.07.2021
	лицо, в пользу которого установлено ограничение прав и обременение объекта недвижимости:	Губанов Григорий Николаевич, 17.08.1978, гор.Чебоксары, Российской Федерации, СНИЛС 079-619-566 27 Паспорт гражданина Российской Федерации серия 97 01 №394680, выдан 09.11.2001, Московским РОВД г.Чебоксары Чувашской Республики
	основание государственной регистрации:	Договор аренды лесного участка, № 10-35, Выдан 01.08.2011

полное наименование должности	подпись	инициалы, фамилия
-------------------------------	---------	-------------------

М.П.

Земельный участок		
вид объекта недвижимости		
Лист №8 Раздел 2	Всего листов раздела 2: 44	Всего разделов: 5
Всего листов выписки: 83		
7 декабря 2020г. № КУВИ-002/2020-46219396		
Кадастровый номер:		21:00:000000:33(Единое землепользование)
3	Ограничение прав и обременение объекта недвижимости:	
3.19	вид:	Аренда
	дата государственной регистрации:	16.09.2011 00:00:00
	номер государственной регистрации:	21-21-11/008/2011-066
	срок, на который установлено ограничение прав и обременение объекта недвижимости:	Срок действия с 16.09.2011 по 28.07.2021 с 16.09.2011 по 28.07.2021
	лицо, в пользу которого установлено ограничение прав и обременение объекта недвижимости:	Георгина Людмила Яковлевна, 04.08.1947, п.Городница Новоград-Волынского района Житомирской области, Российской Федерации, СНИЛС 007-123-227 94 Паспорт гражданина Российской Федерации серия 97 02 №647200, выдан 18.06.2002, Московским РОВД г.Чебоксары Чувашской Республики
	основание государственной регистрации:	Договор аренды, Выдан 29.07.2011
3	Ограничение прав и обременение объекта недвижимости:	
3.20	вид:	Аренда
	дата государственной регистрации:	18.06.2011 00:00:00
	номер государственной регистрации:	21-21-11/024/2011-125
	срок, на который установлено ограничение прав и обременение объекта недвижимости:	Срок действия с 18.06.2011 по 02.05.2021 с 18.06.2011 по 02.05.2021
	лицо, в пользу которого установлено ограничение прав и обременение объекта недвижимости:	Акционерное общество "Гидромеханизация", ИНН: 2124002004, ОГРН: 1022100905331
	основание государственной регистрации:	Договор аренды лесного участка, № 12, Выдан 03.05.2011
3	Ограничение прав и обременение объекта недвижимости:	
3.21	вид:	Аренда
	дата государственной регистрации:	24.11.2010 00:00:00
	номер государственной регистрации:	21-21-11/057/2010-226
	срок, на который установлено ограничение прав и обременение объекта недвижимости:	Срок действия с 24.11.2010 по 10.10.2020 с 24.11.2010 по 10.10.2020
	лицо, в пользу которого установлено ограничение прав и обременение объекта недвижимости:	Публичное акционерное общество "Вымпел-Коммуникации", ИНН: 7713076301, ОГРН: 1027700166636, контактная информация: г.Москва, ул. Восьмого Марта, д.10, стр.14
	основание государственной регистрации:	Договор аренды лесного участка, Выдан 11.10.2010

полное наименование должности	подпись	инициалы, фамилия
-------------------------------	---------	-------------------

М.П.

Земельный участок			
вид объекта недвижимости			
Лист №9 Раздел 2	Всего листов раздела 2: 44	Всего разделов: 5	Всего листов выписки: 83
7 декабря 2020г. № КУВИ-002/2020-46219396			
Кадастровый номер:	21:00:000000:33(Единое землепользование)		
3	Ограничение прав и обременение объекта недвижимости:		
3.22	вид: Аренда		
	дата государственной регистрации: 09.11.2010 00:00:00		
	номер государственной регистрации: 21-21-11/044/2010-320		
	срок, на который установлено ограничение прав и обременение объекта недвижимости: Срок действия с 09.11.2010 по 17.09.2020 с 09.11.2010 по 17.09.2020		
	лицо, в пользу которого установлено ограничение прав и обременение объекта недвижимости: Матвеев Сергей Александрович, 28.07.1975, гор.Чебоксары, Российская Федерация, СНИЛС 028-841-519 69 Паспорт гражданина Российской Федерации серия 97 17 №334793, выдан 01.03.2018, МВД по Чувашской Республике		
	основание государственной регистрации: Договор аренды лесного участка, № 140, Выдан 17.09.2010		
3	Ограничение прав и обременение объекта недвижимости:		
3.23	вид: Аренда		
	дата государственной регистрации: 12.04.2010 00:00:00		
	номер государственной регистрации: 21-21-11/019/2010-044		
	срок, на который установлено ограничение прав и обременение объекта недвижимости: Срок действия с 12.04.2010 с 12.04.2010 на 10 лет		
	лицо, в пользу которого установлено ограничение прав и обременение объекта недвижимости: Фадеева Татьяна Владимировна, 14.06.1982, гор. Чебоксары, Российской Федерации, СНИЛС 025-621-360 21 Паспорт гражданина Российской Федерации серия 97 04 №375456, выдан 26.08.2005, ОВД Ленинского района города Чебоксары		
	основание государственной регистрации: Договор аренды лесного участка, № 135, Выдан 17.03.2010		
3	Ограничение прав и обременение объекта недвижимости:		
3.24	вид: Аренда		
	дата государственной регистрации: 07.04.2010 00:00:00		
	номер государственной регистрации: 21-21-11/016/2010-383		
	срок, на который установлено ограничение прав и обременение объекта недвижимости: Срок действия с 07.04.2010 с 07.04.2010 на 10 лет		
	лицо, в пользу которого установлено ограничение прав и обременение объекта недвижимости: Никандров Вячеслав Константинович, 21.11.1949, гор.Чебоксары, Российской Федерации, СНИЛС 025-213-810 05 Паспорт гражданина Российской Федерации серия 97 03 №881692, выдан 25.02.2003, Московским РОВД г.Чебоксары Чувашской Республики		
	основание государственной регистрации: Договор аренды лесного участка, № 134, Выдан 12.03.2010		

полное наименование должности	подпись	инициалы, фамилия
-------------------------------	---------	-------------------

М.П.

Земельный участок		
вид объекта недвижимости		
Лист №10 Раздел 2	Всего листов раздела 2: 44	Всего разделов: 5
Всего листов выписки: 83		
7 декабря 2020г. № КУВИ-002/2020-46219396		
Кадастровый номер:		21:00:000000:33(Единое землепользование)
3	Ограничение прав и обременение объекта недвижимости:	
3.25	вид:	Аренда
	дата государственной регистрации:	17.03.2010 00:00:00
	номер государственной регистрации:	21-21-11/015/2010-214
	срок, на который установлено ограничение прав и обременение объекта недвижимости:	Срок действия с 17.03.2010 по 17.03.2020 с 17.03.2010 по 17.03.2020
	лицо, в пользу которого установлено ограничение прав и обременение объекта недвижимости:	Макарова Нина Владимировна, 28.11.1957, дер. Юнга Моргаушского района Чувашской АССР, Российской Федерации, СНИЛС 006-478-393 62 Паспорт гражданина Российской Федерации серия 97 09 №780518, выдан 15.02.2010, Отделом УФМС России по Чувашской Республике в Московском районе гор.Чебоксары
	основание государственной регистрации:	Договор аренды лесного участка, № 133, Выдан 12.01.2010
3	Ограничение прав и обременение объекта недвижимости:	
3.26	вид:	Аренда
	дата государственной регистрации:	16.02.2010 00:00:00
	номер государственной регистрации:	21-21-11/005/2010-349
	срок, на который установлено ограничение прав и обременение объекта недвижимости:	Срок действия с 16.02.2010 по 12.01.2020 с 16.02.2010 по 12.01.2020
	лицо, в пользу которого установлено ограничение прав и обременение объекта недвижимости:	Атласкина Ирина Александровна, 27.02.1975, дер. Большие Карачуры Чебоксарского района Чувашской Республики, Российской Федерации, СНИЛС 025-020-784 01 Паспорт гражданина Российской Федерации серия 97 01 №317104, выдан 05.07.2001, Чебоксарским РОВД Чувашской Республики
	основание государственной регистрации:	Договор аренды лесного участка, № 128, Выдан 12.01.2010 Дополнительное соглашение № 10-01/128 к договору аренды лесного участка от 12.01.2010 №128, Выдан 27.03.2013

полное наименование должности	подпись	инициалы, фамилия

М.П.

Земельный участок		
вид объекта недвижимости		
Лист №11 Раздел 2	Всего листов раздела 2: 44	
Всего разделов: 5	Всего листов выписки: 83	
7 декабря 2020г. № КУВИ-002/2020-46219396		
Кадастровый номер:	21:00:000000:33(Единое землепользование)	
3	Ограничение прав и обременение объекта недвижимости:	
3.27	вид:	Аренда
	дата государственной регистрации:	11.02.2010 00:00:00
	номер государственной регистрации:	21-21-11/005/2010-277
	срок, на который установлено ограничение прав и обременение объекта недвижимости:	Срок действия с 11.02.2010 по 12.01.2020 с 11.02.2010 по 12.01.2020
	лицо, в пользу которого установлено ограничение прав и обременение объекта недвижимости:	Салкин Борис Николаевич, 03.11.1973, гор.Канаш Чувашской АССР, Российской Федерации, СНИЛС 136-020-015 92 Паспорт гражданина Российской Федерации серия 97 02 №851810, выдан 29.01.2003, Новочебоксарским ГОВД Чувашской Республики
	основание государственной регистрации:	Договор аренды лесного участка, № 130, Выдан 12.01.2010
3	Ограничение прав и обременение объекта недвижимости:	
3.28	вид:	Аренда
	дата государственной регистрации:	29.01.2010 00:00:00
	номер государственной регистрации:	21-21-11/007/2010-156
	срок, на который установлено ограничение прав и обременение объекта недвижимости:	Срок действия с 29.01.2010 по 12.01.2020 с 29.01.2010 по 12.01.2020
	лицо, в пользу которого установлено ограничение прав и обременение объекта недвижимости:	Старостин Алексей Владимирович, 31.07.1972, гор.Чебоксары, Российской Федерации, СНИЛС 033-974-253 68 Паспорт гражданина Российской Федерации серия 97 08 №718177, выдан 11.07.2009, Отделом УФМС России по Чувашской Республике в городе Новочебоксарске
	основание государственной регистрации:	Договор аренды лесного участка, № 124, Выдан 12.01.2010
3	Ограничение прав и обременение объекта недвижимости:	
3.29	вид:	Аренда
	дата государственной регистрации:	29.01.2010 00:00:00
	номер государственной регистрации:	21-21-11/007/2010-155
	срок, на который установлено ограничение прав и обременение объекта недвижимости:	Срок действия с 29.01.2010 по 12.01.2020 с 29.01.2010 по 12.01.2020
	лицо, в пользу которого установлено ограничение прав и обременение объекта недвижимости:	Вавилов Сергей Валентинович, 10.05.1964, дер. Тюрлема Козловского района Чувашской АССР, Российской Федерации, СНИЛС 142-868-988 14 Паспорт гражданина Российской Федерации серия 97 09 №737629, выдан 10.06.2009, Отделом УФМС России по Чувашской Республике в Московском районе гор.Чебоксары
	основание государственной регистрации:	Договор аренды лесного участка, № 127, Выдан 12.01.2010

полное наименование должности	подпись	инициалы, фамилия
-------------------------------	---------	-------------------

М.П.

Земельный участок		
вид объекта недвижимости		
Лист №12 Раздел 2	Всего листов раздела 2: 44	
Всего разделов: 5	Всего листов выписки: 83	
7 декабря 2020г. № КУВИ-002/2020-46219396		
Кадастровый номер:	21:00:000000:33(Единое землепользование)	
3	Ограничение прав и обременение объекта недвижимости:	
3.30	вид:	Аренда
	дата государственной регистрации:	29.01.2010 00:00:00
	номер государственной регистрации:	21-21-11/002/2010-192
	срок, на который установлено ограничение прав и обременение объекта недвижимости:	Срок действия с 29.01.2010 по 12.01.2020 с 29.01.2010 по 12.01.2020
	лицо, в пользу которого установлено ограничение прав и обременение объекта недвижимости:	Петров Евгений Германович, 26.02.1968, дер. Анаткасы Чебоксарского района Чувашской АССР, Российская Федерация, СНИЛС 022-029-203 85 Паспорт гражданина Российской Федерации серия 97 13 №027051, выдан 03.04.2013, Отделом УФМС России по Чувашской Республике в Московском районе гор.Чебоксары
	основание государственной регистрации:	Договор аренды лесного участка, № 126, Выдан 12.01.2010
3	Ограничение прав и обременение объекта недвижимости:	
3.31	вид:	Аренда
	дата государственной регистрации:	29.01.2010 00:00:00
	номер государственной регистрации:	21-21-11/002/2010-191
	срок, на который установлено ограничение прав и обременение объекта недвижимости:	Срок действия с 29.01.2010 по 12.01.2020 с 29.01.2010 по 12.01.2020
	лицо, в пользу которого установлено ограничение прав и обременение объекта недвижимости:	Воробьев Виктор Евгеньевич, 17.09.1978, гор.Чебоксары, Российская Федерация, СНИЛС 113-191-757 30 Паспорт гражданина Российской Федерации серия 97 02 №575527, выдан 25.04.2002, Калининским РОВД гор.Чебоксары Чувашской Республики
	основание государственной регистрации:	Договор аренды лесного участка, № 125, Выдан 12.01.2010
3	Ограничение прав и обременение объекта недвижимости:	
3.32	вид:	Аренда
	дата государственной регистрации:	21.12.2009 00:00:00
	номер государственной регистрации:	21-21-11/065/2009-224
	срок, на который установлено ограничение прав и обременение объекта недвижимости:	Срок действия с 21.12.2009 по 06.11.2019 с 21.12.2009 по 06.11.2019
	лицо, в пользу которого установлено ограничение прав и обременение объекта недвижимости:	Федорова Светлана Алексеевна, 04.08.1967, гор.Чебоксары, Российской Федерации, СНИЛС 006-492-085 39 Паспорт гражданина Российской Федерации серия 97 12 №987809, выдан 11.09.2012, Отделом УФМС России по Чувашской Республике в Московском районе гор.Чебоксары
	основание государственной регистрации:	Договор аренды лесного участка, № 120, Выдан 06.11.2009

полное наименование должности	подпись	инициалы, фамилия
-------------------------------	---------	-------------------

М.П.

Земельный участок		
вид объекта недвижимости		
Лист №13 Раздел 2	Всего листов раздела 2: 44	Всего разделов: 5
Всего листов выписки: 83		
7 декабря 2020г. № КУВИ-002/2020-46219396		
Кадастровый номер:	21:00:000000:33(Единое землепользование)	
3	Ограничение прав и обременение объекта недвижимости:	
3.33	вид:	Аренда
	дата государственной регистрации:	18.12.2009 00:00:00
	номер государственной регистрации:	21-21-11/051/2009-105
	срок, на который установлено ограничение прав и обременение объекта недвижимости:	Срок действия с 18.12.2009 по 14.08.2019 с 18.12.2009 по 14.08.2019
	лицо, в пользу которого установлено ограничение прав и обременение объекта недвижимости:	Ткачев Димитрий Вадимович, 23.08.1987, гор.Чебоксары, Российской Федерации, СНИЛС 151-097-105 36 Паспорт гражданина Российской Федерации серия 97 07 №565294, выдан 05.09.2007, Отделом УФМС России по Чувашской Республике в Московском районе гор.Чебоксары
	основание государственной регистрации:	Договор аренды лесного участка, № 106, Выдан 14.08.2009
3	Ограничение прав и обременение объекта недвижимости:	
3.34	вид:	Аренда
	дата государственной регистрации:	10.12.2009 00:00:00
	номер государственной регистрации:	21-21-11/064/2009-260
	срок, на который установлено ограничение прав и обременение объекта недвижимости:	Срок действия с 10.12.2009 по 06.11.2019 с 10.12.2009 по 06.11.2019
	лицо, в пользу которого установлено ограничение прав и обременение объекта недвижимости:	Мустаева Марьям Рафаилевна, 23.01.1976, гор. Чебоксары, Российская Федерация Паспорт гражданина Российской Федерации серия 97 02 №649988, выдан 15.06.2002, Калининским РОВД гор. Чебоксары Чувашской Республики
	основание государственной регистрации:	Договор аренды лесного участка, № 122, Выдан 06.11.2009
3	Ограничение прав и обременение объекта недвижимости:	
3.35	вид:	Аренда
	дата государственной регистрации:	10.12.2009 00:00:00
	номер государственной регистрации:	21-21-11/064/2009-259
	срок, на который установлено ограничение прав и обременение объекта недвижимости:	Срок действия с 10.12.2009 по 06.11.2019 с 10.12.2009 по 06.11.2019
	лицо, в пользу которого установлено ограничение прав и обременение объекта недвижимости:	Воробьев Виктор Евгеньевич, 17.09.1978, гор.Чебоксары, Российская Федерация, СНИЛС 113-191-757 30 Паспорт гражданина Российской Федерации серия 97 02 №575527, выдан 25.04.2002, Калининским РОВД гор.Чебоксары Чувашской Республики
	основание государственной регистрации:	Договор аренды лесного участка, № 123, Выдан 06.11.2009

полное наименование должности	подпись	инициалы, фамилия
-------------------------------	---------	-------------------

М.П.

Земельный участок		
вид объекта недвижимости		
Лист №14 Раздел 2	Всего листов раздела 2: 44	Всего разделов: 5
Всего листов выписки: 83		
7 декабря 2020г. № КУВИ-002/2020-46219396		
Кадастровый номер:		21:00:000000:33(Единое землепользование)
3	Ограничение прав и обременение объекта недвижимости:	
3.36	вид:	Аренда
	дата государственной регистрации:	12.11.2009 00:00:00
	номер государственной регистрации:	21-21-11/058/2009-162
	срок, на который установлено ограничение прав и обременение объекта недвижимости:	Срок действия с 12.11.2009 по 14.08.2019 с 12.11.2009 по 14.08.2019
	лицо, в пользу которого установлено ограничение прав и обременение объекта недвижимости:	Открытое акционерное общество "Чебоксарский агрегатный завод", ИНН: 2126001687, ОГРН: 1022100968010
	основание государственной регистрации:	Договор аренды лесного участка, № 113/467-и, Выдан 14.08.2009
3	Ограничение прав и обременение объекта недвижимости:	
3.37	вид:	Аренда
	дата государственной регистрации:	21.10.2009 00:00:00
	номер государственной регистрации:	21-21-11/045/2009-360
	срок, на который установлено ограничение прав и обременение объекта недвижимости:	Срок действия с 21.10.2009 по 14.08.2019 с 21.10.2009 по 14.08.2019
	лицо, в пользу которого установлено ограничение прав и обременение объекта недвижимости:	Общество с ограниченной ответственностью "Туризм-Сервис", ИНН: 2130039161, ОГРН: 1082130005946
	основание государственной регистрации:	Договор аренды лесного участка, № 111, Выдан 14.08.2009
3	Ограничение прав и обременение объекта недвижимости:	
3.38	вид:	Аренда
	дата государственной регистрации:	15.10.2009 00:00:00
	номер государственной регистрации:	21-21-11/052/2009-271
	срок, на который установлено ограничение прав и обременение объекта недвижимости:	Срок действия с 15.10.2009 по 13.08.2019 с 15.10.2009 по 13.08.2019
	лицо, в пользу которого установлено ограничение прав и обременение объекта недвижимости:	Кушева Наталья Николаевна, 24.12.1965, гор.Чебоксары, Российская Федерация, СНИЛС 034-178-905 56 Паспорт гражданина Российской Федерации серия 97 10 №852240, выдан 01.02.2011, Отделом УФМС России по Чувашской Республике в Московском районе гор.Чебоксары
	основание государственной регистрации:	Договор аренды лесного участка, № 99, Выдан 13.08.2009

полное наименование должности	подпись	инициалы, фамилия
-------------------------------	---------	-------------------

М.П.

Земельный участок		
вид объекта недвижимости		
Лист №15 Раздел 2	Всего листов раздела 2: 44	
Всего разделов: 5	Всего листов выписки: 83	
7 декабря 2020г. № КУВИ-002/2020-46219396		
Кадастровый номер:	21:00:000000:33(Единое землепользование)	
3	Ограничение прав и обременение объекта недвижимости:	
3.39	вид:	Аренда
	дата государственной регистрации:	13.10.2009 00:00:00
	номер государственной регистрации:	21-21-11/046/2009-337
	срок, на который установлено ограничение прав и обременение объекта недвижимости:	Срок действия с 13.10.2009 по 14.08.2019 с 13.10.2009 по 14.08.2019
	лицо, в пользу которого установлено ограничение прав и обременение объекта недвижимости:	Леонтьев Владимир Витальевич, 18.03.1970, дер. Вотланы Аликовского района Чувашской АССР, Российской Федерации, СНИЛС 132-268-194 45 Паспорт гражданина Российской Федерации серия 97 15 №166483, выдан 15.04.2015, Отделом УФМС России по Чувашской Республике в Ленинском районе гор. Чебоксары
	основание государственной регистрации:	Договор аренды лесного участка, № 103, Выдан 14.08.2009
3	Ограничение прав и обременение объекта недвижимости:	
3.40	вид:	Аренда
	дата государственной регистрации:	13.10.2009 00:00:00
	номер государственной регистрации:	21-21-11/046/2009-336
	срок, на который установлено ограничение прав и обременение объекта недвижимости:	Срок действия с 13.10.2009 по 14.08.2019 с 13.10.2009 по 14.08.2019
	лицо, в пользу которого установлено ограничение прав и обременение объекта недвижимости:	Леонтьев Владимир Витальевич, 18.03.1970, дер. Вотланы Аликовского района Чувашской АССР, Российской Федерации, СНИЛС 132-268-194 45 Паспорт гражданина Российской Федерации серия 97 15 №166483, выдан 15.04.2015, Отделом УФМС России по Чувашской Республике в Ленинском районе гор. Чебоксары
	основание государственной регистрации:	Договор аренды лесного участка, № 104, Выдан 14.08.2009
3	Ограничение прав и обременение объекта недвижимости:	
3.41	вид:	Аренда
	дата государственной регистрации:	09.10.2009 00:00:00
	номер государственной регистрации:	21-21-11/050/2009-392
	срок, на который установлено ограничение прав и обременение объекта недвижимости:	Срок действия с 09.10.2009 по 14.08.2019 с 09.10.2009 по 14.08.2019
	лицо, в пользу которого установлено ограничение прав и обременение объекта недвижимости:	Семёнов Александр Петрович, 26.04.1962, дер. Андреевка Октябрьского р-на Татарской АССР, Российская Федерация, СНИЛС 066-318-868 88 Паспорт гражданина Российской Федерации серия 97 14 №109356, выдан 06.06.2014, Отделом УФМС России по Чувашской Республике в Московском районе гор. Чебоксары
	основание государственной регистрации:	Договор аренды лесного участка, № 116, Выдан 14.08.2009

полное наименование должности	подпись	инициалы, фамилия
-------------------------------	---------	-------------------

М.П.

Земельный участок		
вид объекта недвижимости		
Лист №16 Раздел 2	Всего листов раздела 2: 44	Всего разделов: 5
Всего листов выписки: 83		
7 декабря 2020г. № КУВИ-002/2020-46219396		
Кадастровый номер:		21:00:000000:33(Единое землепользование)
3	Ограничение прав и обременение объекта недвижимости:	
3.42	вид:	Аренда
	дата государственной регистрации:	29.09.2009 00:00:00
	номер государственной регистрации:	21-21-11/006/2009-378
	срок, на который установлено ограничение прав и обременение объекта недвижимости:	Срок действия с 29.09.2009 по 14.08.2019 с 29.09.2009 по 14.08.2019
	лицо, в пользу которого установлено ограничение прав и обременение объекта недвижимости:	Зиновьев Сергей Васильевич, 21.01.1967, г.Канаш, Чувашской АССР, Российской Федерации, СНИЛС 006-478-688 74 Паспорт гражданина Российской Федерации серия 97 04 №216077, выдан 02.04.2004, Московским РОВД г.Чебоксары Чувашской Республики
	основание государственной регистрации:	Договор аренды лесного участка, Выдан 14.08.2009
3	Ограничение прав и обременение объекта недвижимости:	
3.43	вид:	Аренда
	дата государственной регистрации:	23.09.2009 00:00:00
	номер государственной регистрации:	21-21-11/050/2009-114
	срок, на который установлено ограничение прав и обременение объекта недвижимости:	Срок действия с 23.09.2009 по 14.08.2019 с 23.09.2009 по 14.08.2019
	лицо, в пользу которого установлено ограничение прав и обременение объекта недвижимости:	Гаврилов Анатолий Васильевич, 10.12.1974, Гражданин РФ, СНИЛС 064-841-631 72 Паспорт гражданина Российской Федерации серия 97 02 №659486, выдан 24.07.2002, Московским РОВД г.Чебоксары Чувашской Республики
	основание государственной регистрации:	Договор аренды лесного участка, № 108, Выдан 14.08.2009
3	Ограничение прав и обременение объекта недвижимости:	
3.44	вид:	Аренда
	дата государственной регистрации:	04.09.2009 00:00:00
	номер государственной регистрации:	21-21-11/047/2009-235
	срок, на который установлено ограничение прав и обременение объекта недвижимости:	Срок действия с 04.09.2009 по 14.08.2019 с 04.09.2009 по 14.08.2019
	лицо, в пользу которого установлено ограничение прав и обременение объекта недвижимости:	Николаев Александр Львович, 10.07.1975, дер.Олух-Шумшеваши Аликовского района Чувашской Республки, Российской Федерации, СНИЛС 126-593-603 74 Паспорт гражданина Российской Федерации серия 97 09 №757641, выдан 08.02.2010, Отделом УФМС России по Чувашской Республике в Ленинском районе города Чебоксары
	основание государственной регистрации:	Договор аренды лесного участка, № 102, Выдан 14.08.2009

полное наименование должности	подпись	инициалы, фамилия
-------------------------------	---------	-------------------

М.П.

Земельный участок		
вид объекта недвижимости		
Лист №17 Раздел 2	Всего листов раздела 2: 44	Всего разделов: 5
Всего листов выписки: 83		
7 декабря 2020г. № КУВИ-002/2020-46219396		
Кадастровый номер:		21:00:000000:33(Единое землепользование)
3	Ограничение прав и обременение объекта недвижимости:	
3.45	вид:	Аренда
	дата государственной регистрации:	04.09.2009 00:00:00
	номер государственной регистрации:	21-21-11/047/2009-234
	срок, на который установлено ограничение прав и обременение объекта недвижимости:	Срок действия с 04.09.2009 по 14.08.2019 с 04.09.2009 по 14.08.2019
	лицо, в пользу которого установлено ограничение прав и обременение объекта недвижимости:	Николаев Александр Львович, 10.07.1975, дер.Олух-Шумшеваши Аликовского района Чувашской Республики, Российской Федерации, СНИЛС 126-593-603 74 Паспорт гражданина Российской Федерации серия 97 09 №757641, выдан 08.02.2010, Отделом УФМС России по Чувашской Республике в Ленинском районе города Чебоксары
	основание государственной регистрации:	Договор аренды лесного участка, № 101, Выдан 14.08.2009
3	Ограничение прав и обременение объекта недвижимости:	
3.46	вид:	Аренда
	дата государственной регистрации:	04.09.2009 00:00:00
	номер государственной регистрации:	21-21-11/047/2009-233
	срок, на который установлено ограничение прав и обременение объекта недвижимости:	Срок действия с 04.09.2009 по 14.08.2019 с 04.09.2009 по 14.08.2019
	лицо, в пользу которого установлено ограничение прав и обременение объекта недвижимости:	Николаев Александр Львович, 10.07.1975, дер.Олух-Шумшеваши Аликовского района Чувашской Республики, Российской Федерации, СНИЛС 126-593-603 74 Паспорт гражданина Российской Федерации серия 97 09 №757641, выдан 08.02.2010, Отделом УФМС России по Чувашской Республике в Ленинском районе города Чебоксары
	основание государственной регистрации:	Договор аренды лесного участка, № 100, Выдан 14.08.2009
3	Ограничение прав и обременение объекта недвижимости:	
3.47	вид:	Аренда
	дата государственной регистрации:	21.05.2009 00:00:00
	номер государственной регистрации:	21-21-11/024/2009-130
	срок, на который установлено ограничение прав и обременение объекта недвижимости:	Срок действия с 21.05.2009 по 07.04.2058 с 21.05.2009 по 07.04.2058
	лицо, в пользу которого установлено ограничение прав и обременение объекта недвижимости:	Общество с ограниченной ответственностью "Стрингер", ИНН: 2127314450, ОГРН: 1022100971518
	основание государственной регистрации:	Договор аренды лесного участка, № 96, Выдан 07.04.2009

полное наименование должности	подпись	инициалы, фамилия
-------------------------------	---------	-------------------

М.П.

Земельный участок		
вид объекта недвижимости		
Лист №18 Раздел 2	Всего листов раздела 2: 44	
Всего разделов: 5	Всего листов выписки: 83	
7 декабря 2020г. № КУВИ-002/2020-46219396		
Кадастровый номер:	21:00:000000:33(Единое землепользование)	
3	Ограничение прав и обременение объекта недвижимости:	
3.48	вид:	Аренда
	дата государственной регистрации:	18.05.2009 00:00:00
	номер государственной регистрации:	21-21-11/024/2009-382
	срок, на который установлено ограничение прав и обременение объекта недвижимости:	Срок действия с 18.05.2009 по 20.11.2057 с 18.05.2009 по 20.11.2057
	лицо, в пользу которого установлено ограничение прав и обременение объекта недвижимости:	Публичное акционерное общество "Мобильные ТелеСистемы", ИНН: 7740000076, ОГРН: 1027700149124
	основание государственной регистрации:	Договор аренды лесного участка, № 81, Выдан 31.12.2008
3	Ограничение прав и обременение объекта недвижимости:	
3.49	вид:	Аренда
	дата государственной регистрации:	08.05.2009 00:00:00
	номер государственной регистрации:	21-21-11/017/2009-368
	срок, на который установлено ограничение прав и обременение объекта недвижимости:	Срок действия с 08.05.2009 по 11.03.2019 с 08.05.2009 по 11.03.2019
	лицо, в пользу которого установлено ограничение прав и обременение объекта недвижимости:	Открытое акционерное общество "Всероссийский научно-исследовательский, проектно-конструкторский и технологический институт релестроения с опытным производством", ИНН: 2128001516, ОГРН: 1022101131580
	основание государственной регистрации:	Договор аренды лесного участка, № 94-300/03-2009, Выдан 11.03.2009
3	Ограничение прав и обременение объекта недвижимости:	
3.50	вид:	Аренда
	дата государственной регистрации:	27.04.2009 00:00:00
	номер государственной регистрации:	21-21-11/019/2009-120
	срок, на который установлено ограничение прав и обременение объекта недвижимости:	Срок действия с 27.04.2009 по 04.03.2019 с 27.04.2009 по 04.03.2019
	лицо, в пользу которого установлено ограничение прав и обременение объекта недвижимости:	Порфирьев Петр Порфирьевич, 16.10.1947, дер.Топтулы Цивильского района Чувашской АССР, Российской Федерации, СНИЛС 007-123-346 00 Паспорт гражданина Российской Федерации серия 97 04 №004001, выдан 19.06.2003, Московским РОВД г.Чебоксары Чувашской Республики
	основание государственной регистрации:	Договор аренды лесного участка, № 87, Выдан 10.03.2009

полное наименование должности	подпись	инициалы, фамилия
-------------------------------	---------	-------------------

М.П.

Земельный участок		
вид объекта недвижимости		
Лист №19 Раздел 2	Всего листов раздела 2: 44	Всего разделов: 5
Всего листов выписки: 83		
7 декабря 2020г. № КУВИ-002/2020-46219396		
Кадастровый номер:		21:00:000000:33(Единое землепользование)
3	Ограничение прав и обременение объекта недвижимости:	
3.51	вид:	Аренда
	дата государственной регистрации:	24.04.2009 00:00:00
	номер государственной регистрации:	21-21-01/053/2009-295
	срок, на который установлено ограничение прав и обременение объекта недвижимости:	Срок действия с 24.04.2009 по 11.03.2019 с 24.04.2009 по 11.03.2019
	лицо, в пользу которого установлено ограничение прав и обременение объекта недвижимости:	Общество с ограниченной ответственностью "Волгатрейд", ИНН: 2129053789, ОГРН: 1042129004510
	основание государственной регистрации:	Договор аренды лесного участка, № 90, Выдан 11.03.2009
3	Ограничение прав и обременение объекта недвижимости:	
3.52	вид:	Аренда
	дата государственной регистрации:	23.04.2009 00:00:00
	номер государственной регистрации:	21-21-11/016/2009-208
	срок, на который установлено ограничение прав и обременение объекта недвижимости:	Срок действия с 23.04.2009 по 04.03.2019 с 23.04.2009 по 04.03.2019
	лицо, в пользу которого установлено ограничение прав и обременение объекта недвижимости:	Тихонов Владимир Михайлович, 30.01.1955, гор.Чебоксары, Российской Федерации, СНИЛС 070-104-946 18 Паспорт гражданина Российской Федерации серия 97 10 №878753, выдан 05.05.2011, Отделом УФМС России по Чувашской Республике в Московском районе города Чебоксары
	основание государственной регистрации:	Договор аренды лесного участка, № 86, Выдан 10.03.2009
3	Ограничение прав и обременение объекта недвижимости:	
3.53	вид:	Аренда
	дата государственной регистрации:	14.04.2009 00:00:00
	номер государственной регистрации:	21-21-11/050/2008-110
	срок, на который установлено ограничение прав и обременение объекта недвижимости:	Срок действия с 14.04.2009 по 14.11.2018 с 14.04.2009 по 14.11.2018
	лицо, в пользу которого установлено ограничение прав и обременение объекта недвижимости:	Общество с ограниченной ответственностью "СтройИнвест", ИНН: 2130024180, ОГРН: 1072130011876
	основание государственной регистрации:	Договор аренды лесного участка, № 64, Выдан 14.11.2008

полное наименование должности	подпись	инициалы, фамилия
-------------------------------	---------	-------------------

М.П.

Земельный участок		
вид объекта недвижимости		
Лист №20 Раздел 2	Всего листов раздела 2: 44	Всего разделов: 5
Всего листов выписки: 83		
7 декабря 2020г. № КУВИ-002/2020-46219396		
Кадастровый номер:	21:00:000000:33(Единое землепользование)	
3	Ограничение прав и обременение объекта недвижимости:	
3.54	вид:	Аренда
	дата государственной регистрации:	12.03.2009 00:00:00
	номер государственной регистрации:	21-21-01/015/2009-313
	срок, на который установлено ограничение прав и обременение объекта недвижимости:	Срок действия с 12.03.2009 по 01.07.2053 с 12.03.2009 по 01.07.2053
	лицо, в пользу которого установлено ограничение прав и обременение объекта недвижимости:	Табакوف Геннадий Михайлович, 20.09.1957, д.Старые Щелканы Урмарского района Чувашской АССР, Российской Федерации, СНИЛС 129-124-022 25 Паспорт гражданина Российской Федерации серия 97 17 №297927, выдан 08.07.2017, Новочебоксарским ГОВД Чувашской Республики
	основание государственной регистрации:	Договор аренды лесного участка, № 78, Выдан 31.12.2008
3	Ограничение прав и обременение объекта недвижимости:	
3.55	вид:	Аренда
	дата государственной регистрации:	06.03.2009 00:00:00
	номер государственной регистрации:	21-21-11/009/2009-070
	срок, на который установлено ограничение прав и обременение объекта недвижимости:	Срок действия с 06.03.2009 по 15.09.2031 с 06.03.2009 по 15.09.2031
	лицо, в пользу которого установлено ограничение прав и обременение объекта недвижимости:	Царева Ирина Егоровна, 28.06.1974, г. Рига, Латвийской ССР, Российской Федерации, СНИЛС 024-685-996 90 Паспорт гражданина Российской Федерации серия 97 08 №629711, выдан 19.06.2008, Отделом УФМС России по Чувашской Республике в Калининском районе города Чебоксары
	основание государственной регистрации:	Договор аренды лесного участка, № 76, Выдан 31.12.2008
3	Ограничение прав и обременение объекта недвижимости:	
3.56	вид:	Аренда
	дата государственной регистрации:	06.03.2009 00:00:00
	номер государственной регистрации:	21-21-11/009/2009-068
	срок, на который установлено ограничение прав и обременение объекта недвижимости:	Срок действия с 06.03.2009 по 26.09.2031 с 06.03.2009 по 26.09.2031
	лицо, в пользу которого установлено ограничение прав и обременение объекта недвижимости:	Зайцева Наталья Михайловна, 15.09.1955, гор.Черняховск Калининградской области, Российской Федерации, СНИЛС 013-269-303 18 Паспорт гражданина Российской Федерации серия 97 02 №646318, выдан 07.06.2002, Московским РОВД г.Чебоксары Чувашской Республики
	основание государственной регистрации:	Договор аренды лесного участка, № 77, Выдан 31.12.2008

полное наименование должности	подпись	инициалы, фамилия
-------------------------------	---------	-------------------

М.П.

Земельный участок		
вид объекта недвижимости		
Лист №21 Раздел 2	Всего листов раздела 2: 44	Всего разделов: 5
Всего листов выписки: 83		
7 декабря 2020г. № КУВИ-002/2020-46219396		
Кадастровый номер:		21:00:000000:33(Единое землепользование)
3	Ограничение прав и обременение объекта недвижимости:	
3.57	вид:	Аренда
	дата государственной регистрации:	17.02.2009 00:00:00
	номер государственной регистрации:	21-21-01/025/2009-064
	срок, на который установлено ограничение прав и обременение объекта недвижимости:	Срок действия с 17.02.2009 по 17.11.2018 с 17.02.2009 по 17.11.2018
	лицо, в пользу которого установлено ограничение прав и обременение объекта недвижимости:	Общество с ограниченной ответственностью "Стрингер", ИНН: 2127314450, ОГРН: 1022100971518
	основание государственной регистрации:	Договор аренды лесного участка, № 70, Выдан 17.11.2008
3	Ограничение прав и обременение объекта недвижимости:	
3.58	вид:	Аренда
	дата государственной регистрации:	10.02.2009 00:00:00
	номер государственной регистрации:	21-21-11/003/2009-033
	срок, на который установлено ограничение прав и обременение объекта недвижимости:	Срок действия с 10.02.2009 по 03.06.2053 с 10.02.2009 по 03.06.2053
	лицо, в пользу которого установлено ограничение прав и обременение объекта недвижимости:	Крылова Ирина Никандровна, 26.11.1960, гор.Сыктывкар Коми АССР, Российской Федерации, СНИЛС 014-646-587 53 Паспорт гражданина Российской Федерации серия 97 06 №466063, выдан 29.06.2006, Отделом внутренних дел Московского района города Чебоксары
	основание государственной регистрации:	Договор аренды лесного участка, № 71, Выдан 08.12.2008
3	Ограничение прав и обременение объекта недвижимости:	
3.59	вид:	Аренда
	дата государственной регистрации:	28.01.2009 00:00:00
	номер государственной регистрации:	21-21-11/051/2008-281
	срок, на который установлено ограничение прав и обременение объекта недвижимости:	Срок действия с 28.01.2009 по 14.08.2055 с 28.01.2009 по 14.08.2055
	лицо, в пользу которого установлено ограничение прав и обременение объекта недвижимости:	Голов Андрей Алексеевич, 28.03.1965, пос. Малый Щугор Красновишерского района Пермской области, Российской Федерации, СНИЛС 008-071-145 10 Паспорт гражданина Российской Федерации серия 97 09 №789789, выдан 10.04.2010, Отделом УФМС России по Чувашской Республике в Калининском районе гор.Чебоксары
	основание государственной регистрации:	Договор аренды лесного участка, № 75, Выдан 30.12.2008

полное наименование должности	подпись	инициалы, фамилия

М.П.

Земельный участок		
вид объекта недвижимости		
Лист №22 Раздел 2	Всего листов раздела 2: 44	Всего разделов: 5
Всего листов выписки: 83		
7 декабря 2020г. № КУВИ-002/2020-46219396		
Кадастровый номер:		21:00:000000:33(Единое землепользование)
3	Ограничение прав и обременение объекта недвижимости:	
3.60	вид:	Аренда
	дата государственной регистрации:	28.01.2009 00:00:00
	номер государственной регистрации:	21-21-11/051/2008-280
	срок, на который установлено ограничение прав и обременение объекта недвижимости:	Срок действия с 28.01.2009 по 20.08.2055 с 28.01.2009 по 20.08.2055
	лицо, в пользу которого установлено ограничение прав и обременение объекта недвижимости:	Мулендеев Сергей Васильевич, 15.12.1968, село Норваш Шигали Батыревского района Чувашской АССР, Российская Федерация, СНИЛС 007-071-842 21 Паспорт гражданина Российской Федерации серия 97 13 №073296, выдан 30.01.2014, Отделом УФМС России по Чувашской Республике в Ленинском районе гор. Чебоксары Чувашская Республика - Чувашия, г.Чебоксары, просп.9-й Пятилетки, д.2-3/10-3, кв.12
	основание государственной регистрации:	Договор аренды лесного участка №73, Выдан 30.12.2008
3	Ограничение прав и обременение объекта недвижимости:	
3.61	вид:	Аренда
	дата государственной регистрации:	28.01.2009 00:00:00
	номер государственной регистрации:	21-21-11/049/2008-141
	срок, на который установлено ограничение прав и обременение объекта недвижимости:	Срок действия с 28.01.2009 по 14.08.2055 с 28.01.2009 по 14.08.2055
	лицо, в пользу которого установлено ограничение прав и обременение объекта недвижимости:	Алексеев Юрий Иванович, 05.07.1963, гор. Павлодар Казахской ССР, Российская Федерация, СНИЛС 003-362-087 00 Паспорт гражданина Российской Федерации серия 97 08 №648458, выдан 07.08.2008, Отделом УФМС России по Чувашской Республике в Ленинском районе города Чебоксары Чувашская Республика - Чувашия, г.Чебоксары, ул. Герцена, д.4, кв.54
	основание государственной регистрации:	Договор аренды лесного участка, № 74, Выдан 30.12.2008

полное наименование должности	подпись	инициалы, фамилия

М.П.

Земельный участок		
вид объекта недвижимости		
Лист №23 Раздел 2	Всего листов раздела 2: 44	Всего разделов: 5
Всего листов выписки: 83		
7 декабря 2020г. № КУВИ-002/2020-46219396		
Кадастровый номер:	21:00:000000:33(Единое землепользование)	
3	Ограничение прав и обременение объекта недвижимости:	
3.62	вид:	Аренда
	дата государственной регистрации:	27.01.2009 00:00:00
	номер государственной регистрации:	21-21-11/052/2008-172
	срок, на который установлено ограничение прав и обременение объекта недвижимости:	Срок действия с 27.01.2009 по 11.03.2018 с 27.01.2009 по 11.03.2018
	лицо, в пользу которого установлено ограничение прав и обременение объекта недвижимости:	Ампилогов Олег Жоржович, 31.08.1973, гор. Омск, Российской Федерации, СНИЛС 011-312-349 72 Паспорт гражданина Российской Федерации серия 97 01 №353224, выдан 27.10.2001, Алатырским ГОВД Чувашской Республики
	основание государственной регистрации:	Договор аренды, № 6, Выдан 11.03.2008
3	Ограничение прав и обременение объекта недвижимости:	
3.63	вид:	Аренда
	дата государственной регистрации:	23.01.2009 00:00:00
	номер государственной регистрации:	21-21-11/047/2008-345
	срок, на который установлено ограничение прав и обременение объекта недвижимости:	Срок действия с 23.01.2009 по 17.11.2018 с 23.01.2009 по 17.11.2018
	лицо, в пользу которого установлено ограничение прав и обременение объекта недвижимости:	Закрытое акционерное общество " Холдинговая компания "Голицын", ИНН: 5006004480, ОГРН: 1025001062569, контактная информация: Чувашская Республика, г.Новочебоксарск, ул.Коммунальная, вл.9
	основание государственной регистрации:	Договор аренды, № 68, Выдан 17.11.2008
3	Ограничение прав и обременение объекта недвижимости:	
3.64	вид:	Аренда
	дата государственной регистрации:	20.01.2009 00:00:00
	номер государственной регистрации:	21-21-11/047/2008-298
	срок, на который установлено ограничение прав и обременение объекта недвижимости:	Срок действия с 20.01.2009 по 21.08.2021 с 20.01.2009 по 21.08.2021
	лицо, в пользу которого установлено ограничение прав и обременение объекта недвижимости:	Филиппов Петр Алексеевич, 02.01.1973, д. Амбаза Батыревского района Чувашской АССР, Российской Федерации, СНИЛС 007-153-839 30 Паспорт гражданина Российской Федерации серия 97 04 №206190, выдан 03.03.2004, Новочебоксарским ГОВД Чувашской Республики
	основание государственной регистрации:	Договор аренды лесного участка, № 28, Выдан 10.07.2008

полное наименование должности	подпись	инициалы, фамилия
-------------------------------	---------	-------------------

М.П.

Земельный участок			
вид объекта недвижимости			
Лист №24 Раздел 2	Всего листов раздела 2: 44	Всего разделов: 5	Всего листов выписки: 83
7 декабря 2020г. № КУВИ-002/2020-46219396			
Кадастровый номер:		21:00:000000:33(Единое землепользование)	
3	Ограничение прав и обременение объекта недвижимости:		
3.65	вид:	Аренда	
	дата государственной регистрации:	16.01.2009 00:00:00	
	номер государственной регистрации:	21-21-11/050/2008-111	
	срок, на который установлено ограничение прав и обременение объекта недвижимости:	Срок действия с 16.01.2009 по 14.11.2018 с 16.01.2009 по 14.11.2018	
	лицо, в пользу которого установлено ограничение прав и обременение объекта недвижимости:	Общество с ограниченной ответственностью "СтройИнвест", ИНН: 2130024180, ОГРН: 1072130011876	
	основание государственной регистрации:	Договор аренды лесного участка, № 63, Выдан 14.11.2008	
3	Ограничение прав и обременение объекта недвижимости:		
3.66	вид:	Аренда	
	дата государственной регистрации:	13.01.2009 00:00:00	
	номер государственной регистрации:	21-21-11/049/2008-013	
	срок, на который установлено ограничение прав и обременение объекта недвижимости:	Срок действия с 13.01.2009 по 14.11.2018 с 13.01.2009 по 14.11.2018	
	лицо, в пользу которого установлено ограничение прав и обременение объекта недвижимости:	Богданов Олег Аркадьевич, 03.03.1951, дер. Старое Арланово Яльчикского района Чувашской АССР, Гражданин РФ, СНИЛС 012-096-384 19 Паспорт гражданина Российской Федерации серия 97 04 №289528, выдан 18.02.2005, ОВД Московского района г.Чебоксары Чувашской Республики	
	основание государственной регистрации:	Договор аренды лесного участка, № 66, Выдан 14.11.2008	
3	Ограничение прав и обременение объекта недвижимости:		
3.67	вид:	Аренда	
	дата государственной регистрации:	25.12.2008 00:00:00	
	номер государственной регистрации:	21-21-11/047/2008-069	
	срок, на который установлено ограничение прав и обременение объекта недвижимости:	Срок действия с 25.12.2008 по 12.11.2018 с 25.12.2008 по 12.11.2018	
	лицо, в пользу которого установлено ограничение прав и обременение объекта недвижимости:	Матвеев Олег Анатольевич, 16.12.1980, д. Подлесные-Шигали Батыревского района Чувашской Республики, Российской Федерации, СНИЛС 103-034-044 73 Паспорт гражданина Российской Федерации серия 97 03 №959281, выдан 26.08.2003, Батыревским РОВД Чувашской Республики	
	основание государственной регистрации:	Договор аренды лесного участка, № 60, Выдан 12.11.2008	

полное наименование должности	подпись	инициалы, фамилия
-------------------------------	---------	-------------------

М.П.

Земельный участок		
вид объекта недвижимости		
Лист №25 Раздел 2	Всего листов раздела 2: 44	Всего разделов: 5
Всего листов выписки: 83		
7 декабря 2020г. № КУВИ-002/2020-46219396		
Кадастровый номер:		21:00:000000:33(Единое землепользование)
3	Ограничение прав и обременение объекта недвижимости:	
3.68	вид:	Аренда
	дата государственной регистрации:	19.12.2008 00:00:00
	номер государственной регистрации:	21-21-11/024/2008-333
	срок, на который установлено ограничение прав и обременение объекта недвижимости:	Срок действия с 19.12.2008 по 21.08.2021 с 19.12.2008 по 21.08.2021
	лицо, в пользу которого установлено ограничение прав и обременение объекта недвижимости:	Васильев Анатолий Васильевич, 21.04.1960, гор.Чебоксары, Гражданин РФ, СНИЛС 064-841-611 68 Паспорт гражданина Российской Федерации серия 97 05 №431152, выдан 15.04.2006, ОВД Ленинского района г.Чебоксары Чувашской Республики
	основание государственной регистрации:	Договор аренды лесного участка, № 59, Выдан 27.10.2008
3	Ограничение прав и обременение объекта недвижимости:	
3.69	вид:	Аренда
	дата государственной регистрации:	12.12.2008 00:00:00
	номер государственной регистрации:	21-21-11/041/2008-181
	срок, на который установлено ограничение прав и обременение объекта недвижимости:	Срок действия с 12.12.2008 по 14.11.2018 с 12.12.2008 по 14.11.2018
	лицо, в пользу которого установлено ограничение прав и обременение объекта недвижимости:	Павлов Иван Михайлович, 16.11.1955, дер.Чубаево Урмарского района Чувашской Республики, Российская Федерация, СНИЛС 021-215-821 89 Паспорт гражданина Российской Федерации серия 97 00 №122011, выдан 18.04.2001, МВД Чувашской Республики
	основание государственной регистрации:	Договор аренды лесного участка, № 62, Выдан 14.11.2008
3	Ограничение прав и обременение объекта недвижимости:	
3.70	вид:	Аренда
	дата государственной регистрации:	19.11.2008 00:00:00
	номер государственной регистрации:	21-21-11/039/2008-173
	срок, на который установлено ограничение прав и обременение объекта недвижимости:	Срок действия с 19.11.2008 по 01.01.2016 с 19.11.2008 по 01.01.2016
	лицо, в пользу которого установлено ограничение прав и обременение объекта недвижимости:	Крылов Юрий Михайлович, 05.04.1980, гор. Чебоксары Чувашской Республики, Российской Федерации, СНИЛС 107-254-246 30 Паспорт гражданина Российской Федерации серия 97 05 №436461, выдан 29.04.2006, ОВД Чебоксарского района Чувашской Республики
	основание государственной регистрации:	Договор аренды лесного участка, № 57, Выдан 22.08.2008

полное наименование должности	подпись	инициалы, фамилия
-------------------------------	---------	-------------------

М.П.

Земельный участок		
вид объекта недвижимости		
Лист №26 Раздел 2	Всего листов раздела 2: 44	Всего разделов: 5
Всего листов выписки: 83		
7 декабря 2020г. № КУВИ-002/2020-46219396		
Кадастровый номер:		21:00:000000:33(Единое землепользование)
3	Ограничение прав и обременение объекта недвижимости:	
3.71	вид:	Аренда
	дата государственной регистрации:	22.10.2008 00:00:00
	номер государственной регистрации:	21-21-11/034/2008-243
	срок, на который установлено ограничение прав и обременение объекта недвижимости:	Срок действия с 22.10.2008 по 01.02.2021 с 22.10.2008 по 01.02.2021
	лицо, в пользу которого установлено ограничение прав и обременение объекта недвижимости:	Николаева Надежда Ивановна, 17.06.1959, дер. Нижнее Буяново Шемуршинского района Чувашской АССР, Российской Федерации, СНИЛС 021-582-740 29 Паспорт гражданина Российской Федерации серия 97 04 №257150, выдан 13.11.2004, Отделом внутренних дел Калининского района города Чебоксары
	основание государственной регистрации:	Договор аренды лесного участка, № 55, Выдан 13.08.2008
3	Ограничение прав и обременение объекта недвижимости:	
3.72	вид:	Аренда
	дата государственной регистрации:	20.10.2008 00:00:00
	номер государственной регистрации:	21-21-11/034/2008-154
	срок, на который установлено ограничение прав и обременение объекта недвижимости:	Срок действия с 20.10.2008 по 03.06.2018 с 20.10.2008 по 03.06.2018
	лицо, в пользу которого установлено ограничение прав и обременение объекта недвижимости:	Московский автомобильно-дорожный институт (государственный технический университет)-учреждение, ИНН: 7714029600, ОГРН: 1037739587280
	основание государственной регистрации:	Договор аренды лесного участка, № 23/291, Выдан 17.06.2008
3	Ограничение прав и обременение объекта недвижимости:	
3.73	вид:	Аренда
	дата государственной регистрации:	17.10.2008 00:00:00
	номер государственной регистрации:	21-21-11/032/2008-199
	срок, на который установлено ограничение прав и обременение объекта недвижимости:	Срок действия с 17.10.2008 по 20.01.2016 с 17.10.2008 по 20.01.2016
	лицо, в пользу которого установлено ограничение прав и обременение объекта недвижимости:	Макарова Надежда Васильевна, 05.07.1949, с.Шихазаны Канашского района Чувашской АССР, Российской Федерации, СНИЛС 004-118-731 99 Паспорт гражданина Российской Федерации серия 97 03 №996147, выдан 16.05.2003, Московским РОВД гор.Чебоксары Чувашской Республики
	основание государственной регистрации:	Договор аренды лесного участка, № 56, Выдан 15.08.2008

полное наименование должности	подпись	инициалы, фамилия
-------------------------------	---------	-------------------

М.П.

Земельный участок		
вид объекта недвижимости		
Лист №27 Раздел 2	Всего листов раздела 2: 44	
Всего разделов: 5	Всего листов выписки: 83	
7 декабря 2020г. № КУВИ-002/2020-46219396		
Кадастровый номер:	21:00:000000:33(Единое землепользование)	
3	Ограничение прав и обременение объекта недвижимости:	
3.74	вид:	Аренда
	дата государственной регистрации:	08.10.2008 00:00:00
	номер государственной регистрации:	21-21-11/032/2008-221
	срок, на который установлено ограничение прав и обременение объекта недвижимости:	Срок действия с 08.10.2008 по 05.08.2057 с 08.10.2008 по 05.08.2057
	лицо, в пользу которого установлено ограничение прав и обременение объекта недвижимости:	Семенова Ольга Николаевна, 04.12.1983, с.Батырево Батыревского района Чувашской АССР, Гражданка РФ, СНИЛС 091-908-975 09 Паспорт гражданина Российской Федерации серия 97 06 №468503, выдан 01.09.2006, ОВД Московского района г.Чебоксары
	основание государственной регистрации:	Договор аренды лесного участка, № 50, Выдан 05.08.2008
3	Ограничение прав и обременение объекта недвижимости:	
3.75	вид:	Аренда
	дата государственной регистрации:	08.10.2008 00:00:00
	номер государственной регистрации:	21-21-11/032/2008-220
	срок, на который установлено ограничение прав и обременение объекта недвижимости:	Срок действия с 08.10.2008 по 05.08.2057 с 08.10.2008 по 05.08.2057
	лицо, в пользу которого установлено ограничение прав и обременение объекта недвижимости:	Семенов Олег Николаевич, 11.10.1984, д.Шаймурзино Яльчикского района Чувашской Республики, Гражданин РФ, СНИЛС 082-127-930 54 Паспорт гражданина Российской Федерации серия 97 04 №300175, выдан 30.04.2005, Яльчикским РОВД Чувашской Республики
	основание государственной регистрации:	Договор аренды лесного участка, № 49, Выдан 05.08.2008
3	Ограничение прав и обременение объекта недвижимости:	
3.76	вид:	Аренда
	дата государственной регистрации:	29.09.2008 00:00:00
	номер государственной регистрации:	21-21-11/023/2008-381
	срок, на который установлено ограничение прав и обременение объекта недвижимости:	Срок действия с 29.09.2008 по 14.08.2021 с 29.09.2008 по 14.08.2021
	лицо, в пользу которого установлено ограничение прав и обременение объекта недвижимости:	Самакаев Геннадий Николаевич, 25.10.1962, гор.Чебоксары, Российской Федерации, СНИЛС 068-120-116 30 Паспорт гражданина Российской Федерации серия 97 07 №584973, выдан 06.11.2007, Отделом УФМС России по Чувашской Республике в Московском районе гор.Чебоксары
	основание государственной регистрации:	Договор аренды лесного участка, № 42, Выдан 21.07.2008

полное наименование должности	подпись	инициалы, фамилия
-------------------------------	---------	-------------------

М.П.

Земельный участок		
вид объекта недвижимости		
Лист №28 Раздел 2	Всего листов раздела 2: 44	Всего разделов: 5
Всего листов выписки: 83		
7 декабря 2020г. № КУВИ-002/2020-46219396		
Кадастровый номер:		21:00:000000:33(Единое землепользование)
3	Ограничение прав и обременение объекта недвижимости:	
3.77	вид:	Аренда
	дата государственной регистрации:	19.09.2008 00:00:00
	номер государственной регистрации:	21-21-11/028/2008-342
	срок, на который установлено ограничение прав и обременение объекта недвижимости:	Срок действия с 19.09.2008 по 04.08.2048 с 19.09.2008 по 04.08.2048
	лицо, в пользу которого установлено ограничение прав и обременение объекта недвижимости:	Открытое акционерное общество "Чебоксарский завод кабельных изделий "Чувашкабель", ИНН: 2127009135, ОГРН: 1022100967635
	основание государственной регистрации:	Договор аренды лесного участка, № 46/2008/0745, Выдан 04.08.2008
3	Ограничение прав и обременение объекта недвижимости:	
3.78	вид:	Аренда
	дата государственной регистрации:	17.09.2008 00:00:00
	номер государственной регистрации:	21-21-11/029/2008-095
	срок, на который установлено ограничение прав и обременение объекта недвижимости:	Срок действия с 17.09.2008 по 14.12.2021 с 17.09.2008 по 14.12.2021
	лицо, в пользу которого установлено ограничение прав и обременение объекта недвижимости:	Антонова Галина Васильевна, 15.02.1953, дер.Орнары Урмарского района Чувашской АССР, Российской Федерации, СНИЛС 024-451-332 13 Паспорт гражданина Российской Федерации серия 97 03 №946064, выдан 18.04.2003, Московским РОВД г.Чебоксары Чувашской Республики
	основание государственной регистрации:	Договор аренды лесного участка, № 43, Выдан 28.07.2008
3	Ограничение прав и обременение объекта недвижимости:	
3.79	вид:	Аренда
	дата государственной регистрации:	15.09.2008 00:00:00
	номер государственной регистрации:	21-21-11/030/2008-050
	срок, на который установлено ограничение прав и обременение объекта недвижимости:	Срок действия с 15.09.2008 по 01.02.2021 с 15.09.2008 по 01.02.2021
	лицо, в пользу которого установлено ограничение прав и обременение объекта недвижимости:	Порфирьев Александр Петрович, 10.03.1972, гор. Чебоксары, Российская Федерация, СНИЛС 007-123-344 98 Паспорт гражданина Российской Федерации серия 97 17 №278970, выдан 06.04.2017, Отделом УФМС России по Чувашской Республике в Московском районе гор. Чебоксары
	основание государственной регистрации:	Договор аренды лесного участка, № 31, Выдан 10.07.2008

полное наименование должности	подпись	инициалы, фамилия
-------------------------------	---------	-------------------

М.П.

Земельный участок		
вид объекта недвижимости		
Лист №29 Раздел 2	Всего листов раздела 2: 44	Всего разделов: 5
Всего листов выписки: 83		
7 декабря 2020г. № КУВИ-002/2020-46219396		
Кадастровый номер:		21:00:000000:33(Единое землепользование)
3	Ограничение прав и обременение объекта недвижимости:	
3.80	вид:	Аренда
	дата государственной регистрации:	15.09.2008 00:00:00
	номер государственной регистрации:	21-21-11/030/2008-049
	срок, на который установлено ограничение прав и обременение объекта недвижимости:	Срок действия с 15.09.2008 по 11.12.2021 с 15.09.2008 по 11.12.2021
	лицо, в пользу которого установлено ограничение прав и обременение объекта недвижимости:	Вазюков Николай Анатольевич, 12.05.1972, д.Шаймурзино Батыревского района Чувашской Республики, Российской Федерации, СНИЛС 015-135-601 02 Паспорт гражданина Российской Федерации серия 97 04 №137165, выдан 21.11.2003, Батыревским РОВД Чувашской Республики
	основание государственной регистрации:	Договор аренды лесного участка, № 25, Выдан 10.07.2008
3	Ограничение прав и обременение объекта недвижимости:	
3.81	вид:	Аренда
	дата государственной регистрации:	12.09.2008 00:00:00
	номер государственной регистрации:	21-21-11/029/2008-187
	срок, на который установлено ограничение прав и обременение объекта недвижимости:	Срок действия с 12.09.2008 по 11.03.2018 с 12.09.2008 по 11.03.2018
	лицо, в пользу которого установлено ограничение прав и обременение объекта недвижимости:	Алексеев Сергей Владимирович, 30.03.1975, город Чебоксары, Российская Федерация, СНИЛС 072-347-761 69 Общегражданский заграничный паспорт серия 71 №7787280, выдан 18.02.2012, ФМС 21001
	основание государственной регистрации:	Договор аренды лесного участка, № 5, Выдан 11.03.2008
3	Ограничение прав и обременение объекта недвижимости:	
3.82	вид:	Аренда
	дата государственной регистрации:	12.09.2008 00:00:00
	номер государственной регистрации:	21-21-11/029/2008-178
	срок, на который установлено ограничение прав и обременение объекта недвижимости:	Срок действия с 12.09.2008 по 07.08.2057 с 12.09.2008 по 07.08.2057
	лицо, в пользу которого установлено ограничение прав и обременение объекта недвижимости:	Герасимов Николай Михайлович, 02.01.1958, село Большие Яльчики Яльчикского района Чувашской АССР, Российской Федерации, СНИЛС 009-114-119 03 Паспорт гражданина Российской Федерации серия 97 02 №860756, выдан 22.01.2003, Калининским РОВД г.Чебоксары Чувашской Республики
	основание государственной регистрации:	Договор аренды лесного участка, № 53, Выдан 07.08.2008

полное наименование должности	подпись	инициалы, фамилия
-------------------------------	---------	-------------------

М.П.

Земельный участок		
вид объекта недвижимости		
Лист №30 Раздел 2	Всего листов раздела 2: 44	Всего разделов: 5
Всего листов выписки: 83		
7 декабря 2020г. № КУВИ-002/2020-46219396		
Кадастровый номер:		21:00:000000:33(Единое землепользование)
3	Ограничение прав и обременение объекта недвижимости:	
3.83	вид:	Аренда
	дата государственной регистрации:	10.09.2008 00:00:00
	номер государственной регистрации:	21-21-11/028/2008-216
	срок, на который установлено ограничение прав и обременение объекта недвижимости:	Срок действия с 10.09.2008 по 04.08.2057 с 10.09.2008 по 04.08.2057
	лицо, в пользу которого установлено ограничение прав и обременение объекта недвижимости:	Общество с ограниченной ответственностью "Кенар", ИНН: 2130036690, ОГРН: 1082130003394
	основание государственной регистрации:	Договор аренды лесного участка №47, Выдан 04.08.2008
3	Ограничение прав и обременение объекта недвижимости:	
3.84	вид:	Аренда
	дата государственной регистрации:	08.09.2008 00:00:00
	номер государственной регистрации:	21-21-11/026/2008-327
	срок, на который установлено ограничение прав и обременение объекта недвижимости:	Срок действия с 08.09.2008 по 23.01.2021 с 08.09.2008 по 23.01.2021
	лицо, в пользу которого установлено ограничение прав и обременение объекта недвижимости:	Порфирьев Александр Петрович, 10.03.1972, гор. Чебоксары, Российская Федерация, СНИЛС 007-123-344 98 Паспорт гражданина Российской Федерации серия 97 17 №278970, выдан 06.04.2017, Отделом УФМС России по Чувашской Республике в Московском районе гор. Чебоксары
	основание государственной регистрации:	Договор аренды лесного участка, № 30, Выдан 10.07.2008
3	Ограничение прав и обременение объекта недвижимости:	
3.85	вид:	Аренда
	дата государственной регистрации:	08.09.2008 00:00:00
	номер государственной регистрации:	21-21-11/026/2008-326
	срок, на который установлено ограничение прав и обременение объекта недвижимости:	Срок действия с 08.09.2008 по 23.01.2021 с 08.09.2008 по 23.01.2021
	лицо, в пользу которого установлено ограничение прав и обременение объекта недвижимости:	Евграфов Михаил Петрович, 01.11.1952, село Старые Айбеси Алатырского района Чувашской Республики, Российской Федерации, СНИЛС 007-123-293 03 Паспорт гражданина Российской Федерации серия 97 97 №038155, выдан 03.04.1998, Московским РОВД г.Чебоксары Чувашской Республики
	основание государственной регистрации:	Договор аренды лесного участка, № 40, Выдан 15.07.2008

полное наименование должности	подпись	инициалы, фамилия
-------------------------------	---------	-------------------

М.П.

Земельный участок		
вид объекта недвижимости		
Лист №31 Раздел 2	Всего листов раздела 2: 44	
Всего разделов: 5	Всего листов выписки: 83	
7 декабря 2020г. № КУВИ-002/2020-46219396		
Кадастровый номер:	21:00:000000:33(Единое землепользование)	
3	Ограничение прав и обременение объекта недвижимости:	
3.86	вид:	Аренда
	дата государственной регистрации:	05.09.2008 00:00:00
	номер государственной регистрации:	21-21-11/028/2008-161
	срок, на который установлено ограничение прав и обременение объекта недвижимости:	Срок действия с 05.09.2008 по 13.10.2021 с 05.09.2008 по 13.10.2021
	лицо, в пользу которого установлено ограничение прав и обременение объекта недвижимости:	Уракова Лариса Николаевна, 31.01.1975, с. Елаур Сенгилеевского района Ульяновской области, Российская Федерация, СНИЛС 007-123-329 99 Паспорт гражданина Российской Федерации серия 97 04 №189125, выдан 10.04.2004, ОВД Калининского района г.Чебоксары Чувашской Республики
	основание государственной регистрации:	Договор аренды лесного участка, № 44, Выдан 29.07.2008
3	Ограничение прав и обременение объекта недвижимости:	
3.87	вид:	Аренда
	дата государственной регистрации:	02.09.2008 00:00:00
	номер государственной регистрации:	21-21-11/028/2008-098
	срок, на который установлено ограничение прав и обременение объекта недвижимости:	Срок действия с 02.09.2008 по 22.10.2021 с 02.09.2008 по 22.10.2021
	лицо, в пользу которого установлено ограничение прав и обременение объекта недвижимости:	Скворцов Владимир Петрович, 01.05.1968, гор. Чебоксары, Гражданин РФ, СНИЛС 005-022-110 58 Паспорт гражданина Российской Федерации серия 97 02 №580545, выдан 24.04.2002, Московским РОВД г.Чебоксары Чувашской Республики
	основание государственной регистрации:	Договор аренды лесного участка, № 26, Выдан 10.07.2008
3	Ограничение прав и обременение объекта недвижимости:	
3.88	вид:	Аренда
	дата государственной регистрации:	29.08.2008 00:00:00
	номер государственной регистрации:	21-21-11/028/2008-049
	срок, на который установлено ограничение прав и обременение объекта недвижимости:	Срок действия с 29.08.2008 по 17.10.2021 с 29.08.2008 по 17.10.2021
	лицо, в пользу которого установлено ограничение прав и обременение объекта недвижимости:	Григорьев Андрей Валерьевич, 15.06.1982, гор. Новочебоксарск Чувашской АССР, Российской Федерации, СНИЛС 109-031-843 25 Паспорт гражданина Российской Федерации серия 97 04 №192645, выдан 10.04.2004, Чебоксарским РОВД Чувашской Республики
	основание государственной регистрации:	Договор аренды лесного участка, № 32, Выдан 10.07.2008

полное наименование должности	подпись	инициалы, фамилия
-------------------------------	---------	-------------------

М.П.

Земельный участок		
вид объекта недвижимости		
Лист №32 Раздел 2	Всего листов раздела 2: 44	Всего разделов: 5
Всего листов выписки: 83		
7 декабря 2020г. № КУВИ-002/2020-46219396		
Кадастровый номер:	21:00:000000:33(Единое землепользование)	
3	Ограничение прав и обременение объекта недвижимости:	
3.89	вид:	Аренда
	дата государственной регистрации:	27.08.2008 00:00:00
	номер государственной регистрации:	21-21-11/026/2008-195
	срок, на который установлено ограничение прав и обременение объекта недвижимости:	Срок действия с 27.08.2008 по 15.07.2018 с 27.08.2008 по 15.07.2018
	лицо, в пользу которого установлено ограничение прав и обременение объекта недвижимости:	Общество с ограниченной ответственностью "Спецстройкоммуникации", ИНН: 2129044537, ОГРН: 1022101284930
	основание государственной регистрации:	Договор аренды лесного участка, № 36, Выдан 15.07.2008
3	Ограничение прав и обременение объекта недвижимости:	
3.90	вид:	Аренда
	дата государственной регистрации:	27.08.2008 00:00:00
	номер государственной регистрации:	21-21-11/023/2008-389
	срок, на который установлено ограничение прав и обременение объекта недвижимости:	Срок действия с 27.08.2008 по 14.08.2021 с 27.08.2008 по 14.08.2021
	лицо, в пользу которого установлено ограничение прав и обременение объекта недвижимости:	Федоров Николай Иванович, 31.10.1973, гор.Чебоксары, Гражданин РФ, СНИЛС 008-071-101 99 Паспорт гражданина Российской Федерации серия 97 03 №945857, выдан 17.04.2003, Московским РОВД г.Чебоксары Чувашской Республики
	основание государственной регистрации:	Договор аренды лесного участка №23 "а", Выдан 21.06.2008
3	Ограничение прав и обременение объекта недвижимости:	
3.91	вид:	Аренда
	дата государственной регистрации:	25.08.2008 00:00:00
	номер государственной регистрации:	21-21-11/027/2008-055
	срок, на который установлено ограничение прав и обременение объекта недвижимости:	Срок действия с 25.08.2008 по 11.02.2021 с 25.08.2008 по 11.02.2021
	лицо, в пользу которого установлено ограничение прав и обременение объекта недвижимости:	Иванова Галина Алексеевна, 05.08.1950, д. Бишево Козловского района Чувашской Республики, Российской Федерации, СНИЛС 007-123-254 97 Паспорт гражданина Российской Федерации серия 97 02 №825443, выдан 31.12.2002, Московским РОВД г.Чебоксары Чувашской Республики
	основание государственной регистрации:	Договор аренды лесного участка №37, Выдан 15.07.2008

полное наименование должности	подпись	инициалы, фамилия
-------------------------------	---------	-------------------

М.П.

Земельный участок		
вид объекта недвижимости		
Лист №33 Раздел 2	Всего листов раздела 2: 44	Всего разделов: 5
Всего листов выписки: 83		
7 декабря 2020г. № КУВИ-002/2020-46219396		
Кадастровый номер:		21:00:000000:33(Единое землепользование)
3	Ограничение прав и обременение объекта недвижимости:	
3.92	вид:	Аренда
	дата государственной регистрации:	15.08.2008 00:00:00
	номер государственной регистрации:	21-21-11/025/2008-267
	срок, на который установлено ограничение прав и обременение объекта недвижимости:	Срок действия с 15.08.2008 по 14.08.2021 с 15.08.2008 по 14.08.2021
	лицо, в пользу которого установлено ограничение прав и обременение объекта недвижимости:	Квасов Пантелеймон Ильич, 17.10.1942, дер.Нижнее Турмышево Батыревского района Чувашской Республики, Российской Федерации, СНИЛС 008-354-924 49 Паспорт гражданина Российской Федерации серия 97 01 №393565, выдан 30.10.2001, Московским РОВД г.Чебоксары Чувашской Республики
	основание государственной регистрации:	Договор аренды лесного участка, № 34, Выдан 10.07.2008
3	Ограничение прав и обременение объекта недвижимости:	
3.93	вид:	Аренда
	дата государственной регистрации:	14.08.2008 00:00:00
	номер государственной регистрации:	21-21-11/025/2008-266
	срок, на который установлено ограничение прав и обременение объекта недвижимости:	Срок действия с 14.08.2008 по 14.08.2021 с 14.08.2008 по 14.08.2021
	лицо, в пользу которого установлено ограничение прав и обременение объекта недвижимости:	Квасова Валентина Алексеевна, 17.04.1964, дер.Шаймурзино Батыревского района Чувашской АССР, Гражданка РФ, СНИЛС 009-114-470 15 Паспорт гражданина Российской Федерации серия 97 08 №713427, выдан 22.05.2009, Отделом УФМС России по Чувашской Республике в Ленинском районе гор.Чебоксары
	основание государственной регистрации:	Договор аренды лесного участка, № 35, Выдан 10.07.2008
3	Ограничение прав и обременение объекта недвижимости:	
3.94	вид:	Аренда
	дата государственной регистрации:	13.08.2008 00:00:00
	номер государственной регистрации:	21-21-11/025/2008-247
	срок, на который установлено ограничение прав и обременение объекта недвижимости:	Срок действия с 13.08.2008 по 14.08.2021 с 13.08.2008 по 14.08.2021
	лицо, в пользу которого установлено ограничение прав и обременение объекта недвижимости:	Владимирова Ольга Макаровна, 12.03.1932, дер. Уразметево Козловского района Чувашской АССР, Российская Федерация, СНИЛС 087-007-231 53 Паспорт гражданина Российской Федерации серия 97 02 №726634, выдан 02.10.2002, Московским РОВД гор. Чебоксары Чувашской Республики
	основание государственной регистрации:	Договор аренды лесного участка, № 33, Выдан 10.07.2008

полное наименование должности	подпись	инициалы, фамилия
-------------------------------	---------	-------------------

М.П.

Земельный участок		
вид объекта недвижимости		
Лист №34 Раздел 2	Всего листов раздела 2: 44	Всего разделов: 5
Всего листов выписки: 83		
7 декабря 2020г. № КУВИ-002/2020-46219396		
Кадастровый номер:	21:00:000000:33(Единое землепользование)	
3	Ограничение прав и обременение объекта недвижимости:	
3.95	вид:	Аренда
	дата государственной регистрации:	30.07.2008 00:00:00
	номер государственной регистрации:	21-21-11/022/2008-196
	срок, на который установлено ограничение прав и обременение объекта недвижимости:	Срок действия с 30.07.2008 по 14.08.2021 с 30.07.2008 по 14.08.2021
	лицо, в пользу которого установлено ограничение прав и обременение объекта недвижимости:	Тарасов Юрий Григорьевич, 05.01.1953, дер.Игорвары Цивильского района Чувашской АССР, Российской Федерации, СНИЛС 007-123-387 08 Паспорт гражданина Российской Федерации серия 97 04 №122774, выдан 18.10.2003, Московским РОВД гор.Чебоксары Чувашской Республики
	основание государственной регистрации:	Договор аренды лесного участка, № 20, Выдан 26.05.2008
3	Ограничение прав и обременение объекта недвижимости:	
3.96	вид:	Аренда
	дата государственной регистрации:	30.07.2008 00:00:00
	номер государственной регистрации:	21-21-11/021/2008-104
	срок, на который установлено ограничение прав и обременение объекта недвижимости:	Срок действия с 30.07.2008 по 23.01.2016 с 30.07.2008 по 23.01.2016
	лицо, в пользу которого установлено ограничение прав и обременение объекта недвижимости:	Общество с ограниченной ответственностью "Шанс", ИНН: 2115902986, ОГРН: 1052137018790
	основание государственной регистрации:	Договор аренды лесного участка, № 22, Выдан 26.05.2008
3	Ограничение прав и обременение объекта недвижимости:	
3.97	вид:	Аренда
	дата государственной регистрации:	29.07.2008 00:00:00
	номер государственной регистрации:	21-21-11/021/2008-105
	срок, на который установлено ограничение прав и обременение объекта недвижимости:	Срок действия с 29.07.2008 по 23.01.2021 с 29.07.2008 по 23.01.2021
	лицо, в пользу которого установлено ограничение прав и обременение объекта недвижимости:	Общество с ограниченной ответственностью "Шанс", ИНН: 2115902986, ОГРН: 1052137018790
	основание государственной регистрации:	Договор аренды лесного участка, № 21, Выдан 26.05.2008

полное наименование должности	подпись	инициалы, фамилия
-------------------------------	---------	-------------------

М.П.

Земельный участок		
вид объекта недвижимости		
Лист №35 Раздел 2	Всего листов раздела 2: 44	Всего разделов: 5
Всего листов выписки: 83		
7 декабря 2020г. № КУВИ-002/2020-46219396		
Кадастровый номер:		21:00:000000:33(Единое землепользование)
3	Ограничение прав и обременение объекта недвижимости:	
3.98	вид:	Аренда
	дата государственной регистрации:	25.06.2008 00:00:00
	номер государственной регистрации:	21-21-11/019/2008-121
	срок, на который установлено ограничение прав и обременение объекта недвижимости:	Срок действия с 25.06.2008 по 10.06.2053 с 25.06.2008 по 10.06.2053
	лицо, в пользу которого установлено ограничение прав и обременение объекта недвижимости:	Общество с ограниченной ответственностью "Стратегия", ИНН: 2128044848, ОГРН: 1022101130182
	основание государственной регистрации:	Договор аренды лесного участка, № 18, Выдан 28.04.2008
3	Ограничение прав и обременение объекта недвижимости:	
3.99	вид:	Аренда
	дата государственной регистрации:	16.05.2008 00:00:00
	номер государственной регистрации:	21-21-11/014/2008-111
	срок, на который установлено ограничение прав и обременение объекта недвижимости:	Срок действия с 16.05.2008 по 25.05.2054 с 16.05.2008 по 25.05.2054
	лицо, в пользу которого установлено ограничение прав и обременение объекта недвижимости:	Васильев Андрей Васильевич, 23.06.1980, село Икково Чебоксарского района Чувашской АССР, Гражданин РФ, СНИЛС 075-537-227 80 Паспорт гражданина Российской Федерации серия 97 03 №911748, выдан 14.05.2003, Чебоксарским РОВД Чувашской Республики
	основание государственной регистрации:	Договор аренды лесного участка, № 10, Выдан 31.03.2008
3	Ограничение прав и обременение объекта недвижимости:	
3.100	вид:	Аренда
	дата государственной регистрации:	16.05.2008 00:00:00
	номер государственной регистрации:	21-21-11/014/2008-110
	срок, на который установлено ограничение прав и обременение объекта недвижимости:	Срок действия с 16.05.2008 по 01.01.2054 с 16.05.2008 по 01.01.2054
	лицо, в пользу которого установлено ограничение прав и обременение объекта недвижимости:	Пешенькова Роза Викторовна, 25.03.1967, с.Николаевское Николаевского района Волгоградской области, Российской Федерации, СНИЛС 013-691-889 62 Паспорт гражданина Российской Федерации серия 97 02 №834200, выдан 11.01.2003, Калининским РОВД г.Чебоксары Чувашской Республики
	основание государственной регистрации:	Договор аренды лесного участка, № 13, Выдан 31.03.2008

полное наименование должности	подпись	инициалы, фамилия
-------------------------------	---------	-------------------

М.П.

Земельный участок		
вид объекта недвижимости		
Лист №36 Раздел 2	Всего листов раздела 2: 44	Всего разделов: 5
Всего листов выписки: 83		
7 декабря 2020г. № КУВИ-002/2020-46219396		
Кадастровый номер:	21:00:000000:33(Единое землепользование)	
3	Ограничение прав и обременение объекта недвижимости:	
3.101	вид:	Аренда
	дата государственной регистрации:	14.05.2008 00:00:00
	номер государственной регистрации:	21-21-11/014/2008-064
	срок, на который установлено ограничение прав и обременение объекта недвижимости:	Срок действия с 14.05.2008 по 01.01.2054 с 14.05.2008 по 01.01.2054
	лицо, в пользу которого установлено ограничение прав и обременение объекта недвижимости:	Семенова Ольга Николаевна, 04.12.1983, с.Батырево Батыревского района Чувашской АССР, Гражданка РФ, СНИЛС 091-908-975 09 Паспорт гражданина Российской Федерации серия 97 06 №468503, выдан 01.09.2006, ОВД Московского района г.Чебоксары
	основание государственной регистрации:	Договор аренды лесного участка, № 12, Выдан 31.03.2008
3	Ограничение прав и обременение объекта недвижимости:	
3.102	вид:	Аренда
	дата государственной регистрации:	14.05.2008 00:00:00
	номер государственной регистрации:	21-21-11/014/2008-063
	срок, на который установлено ограничение прав и обременение объекта недвижимости:	Срок действия с 14.05.2008 по 01.01.2054 с 14.05.2008 по 01.01.2054
	лицо, в пользу которого установлено ограничение прав и обременение объекта недвижимости:	Закрытое акционерное общество "Телерадиосервис", ИНН: 2126001528, ОГРН: 1022101143327
	основание государственной регистрации:	Договор аренды лесного участка, № 11, Выдан 31.03.2008
3	Ограничение прав и обременение объекта недвижимости:	
3.103	вид:	Аренда
	дата государственной регистрации:	13.05.2008 00:00:00
	номер государственной регистрации:	21-21-01/016/2008-162
	срок, на который установлено ограничение прав и обременение объекта недвижимости:	Срок действия с 13.05.2008 по 24.03.2028 с 13.05.2008 по 24.03.2028
	лицо, в пользу которого установлено ограничение прав и обременение объекта недвижимости:	Общество с ограниченной ответственностью "Отделфинстрой", ИНН: 2128023414, ОГРН: 1022101132822
	основание государственной регистрации:	Договор аренды лесного участка, № 8, Выдан 24.03.2008

полное наименование должности	подпись	инициалы, фамилия
-------------------------------	---------	-------------------

М.П.

Земельный участок		
вид объекта недвижимости		
Лист №37 Раздел 2	Всего листов раздела 2: 44	Всего разделов: 5
Всего листов выписки: 83		
7 декабря 2020г. № КУВИ-002/2020-46219396		
Кадастровый номер:	21:00:000000:33(Единое землепользование)	
3	Ограничение прав и обременение объекта недвижимости:	
3.104	вид:	Аренда
	дата государственной регистрации:	29.04.2008 00:00:00
	номер государственной регистрации:	21-21-11/013/2008-083
	срок, на который установлено ограничение прав и обременение объекта недвижимости:	Срок действия с 29.04.2008 по 11.03.2018 с 29.04.2008 по 11.03.2018
	лицо, в пользу которого установлено ограничение прав и обременение объекта недвижимости:	Шпейкин Александр Петрович, 10.03.1955, село Новые Чукалы Шемуршинского района Чувашской Республики, Российской Федерации, СНИЛС 026-379-016 54 Паспорт гражданина Российской Федерации серия 97 00 №106106, выдан 22.06.2000, Ленинским РОВД г.Чебоксары Чувашской Республики
	основание государственной регистрации:	Договор аренды лесного участка, № 1, Выдан 11.03.2008
3	Ограничение прав и обременение объекта недвижимости:	
3.105	вид:	Аренда
	дата государственной регистрации:	13.03.2008 00:00:00
	номер государственной регистрации:	21-21-11/005/2008-189
	срок, на который установлено ограничение прав и обременение объекта недвижимости:	Срок действия с 13.03.2008 по 29.11.2017 с 13.03.2008 по 29.11.2017
	лицо, в пользу которого установлено ограничение прав и обременение объекта недвижимости:	Общество с ограниченной ответственностью "Рейтинг", ИНН: 2130028709, ОГРН: 1072130016595
	основание государственной регистрации:	Договор аренды лесного участка, № 3, Выдан 29.11.2007
3	Ограничение прав и обременение объекта недвижимости:	
3.106	вид:	Аренда
	дата государственной регистрации:	13.02.2008 00:00:00
	номер государственной регистрации:	21-21-11/037/2007-249
	срок, на который установлено ограничение прав и обременение объекта недвижимости:	Срок действия с 13.02.2008 по 29.11.2027 с 13.02.2008 по 29.11.2027
	лицо, в пользу которого установлено ограничение прав и обременение объекта недвижимости:	Открытое акционерное общество "Чебоксарский завод кабельных изделий "Чувашкабель", ИНН: 2127009135, ОГРН: 1022100967635
	основание государственной регистрации:	Договор аренды лесного участка, № 4, Выдан 29.11.2007

полное наименование должности	подпись	инициалы, фамилия
-------------------------------	---------	-------------------

М.П.

Земельный участок		
вид объекта недвижимости		
Лист №38 Раздел 2	Всего листов раздела 2: 44	Всего разделов: 5
Всего листов выписки: 83		
7 декабря 2020г. № КУВИ-002/2020-46219396		
Кадастровый номер:		21:00:000000:33(Единое землепользование)
3	Ограничение прав и обременение объекта недвижимости:	
3.107	вид:	Аренда
	дата государственной регистрации:	25.01.2008 00:00:00
	номер государственной регистрации:	21-21-11/019/2006-066
	срок, на который установлено ограничение прав и обременение объекта недвижимости:	Срок действия с 05.12.2006 по 05.12.2021 с 05.12.2006 по 05.12.2021
	лицо, в пользу которого установлено ограничение прав и обременение объекта недвижимости:	Сидорова Надежда Викторовна, 18.02.1951, гор. Мариинский Посад Чувашской АССР, Российской Федерации, СНИЛС 008-071-108 05 Паспорт гражданина Российской Федерации серия 97 02 №824837, выдан 28.12.2002, Московским РОВД г.Чебоксары Чувашской Республики
	основание государственной регистрации:	Договор аренды участков лесного фонда Чувашской Республики для осуществления побочного лесопользования (для выращивания сельскохозяйственных культур), № 30, Выдан 17.10.2006
3	Ограничение прав и обременение объекта недвижимости:	
3.108	вид:	Аренда
	дата государственной регистрации:	25.01.2008 00:00:00
	номер государственной регистрации:	21-21-11/014/2006-385
	срок, на который установлено ограничение прав и обременение объекта недвижимости:	Срок действия с 26.09.2006 с 26.09.2006 на 25 лет
	лицо, в пользу которого установлено ограничение прав и обременение объекта недвижимости:	Зайцева Наталья Михайловна, 15.09.1955, гор.Черняховск Калининградской области, Российской Федерации, СНИЛС 013-269-303 18 Паспорт гражданина Российской Федерации серия 97 02 №646318, выдан 07.06.2002, Московским РОВД г.Чебоксары Чувашской Республики
	основание государственной регистрации:	Договор аренды участков лесного фонда Чувашской республики для культурно-оздоровительных, туристических и спортивных целей аренды, № 19, Выдан 14.08.2006

полное наименование должности	подпись	инициалы, фамилия

М.П.

Земельный участок		
вид объекта недвижимости		
Лист №39 Раздел 2	Всего листов раздела 2: 44	Всего разделов: 5
Всего листов выписки: 83		
7 декабря 2020г. № КУВИ-002/2020-46219396		
Кадастровый номер:		21:00:000000:33(Единое землепользование)
3	Ограничение прав и обременение объекта недвижимости:	
3.109	вид:	Аренда
	дата государственной регистрации:	25.01.2008 00:00:00
	номер государственной регистрации:	21-21-11/014/2006-334
	срок, на который установлено ограничение прав и обременение объекта недвижимости:	Срок действия с 19.09.2006 с 19.09.2006 на 15 лет
	лицо, в пользу которого установлено ограничение прав и обременение объекта недвижимости:	Анисимова Людмила Александровна, 04.01.1967, дер. Ятманкино Моргаушского района Чувашской АССР, Гражданка РФ, СНИЛС 008-071-105 02 Паспорт гражданина Российской Федерации серия 97 11 №933333, выдан 12.02.2012, Отделом УФМС России по Чувашской Республике в Калининском районе гор.Чебоксары
	основание государственной регистрации:	Договор аренды участков лесного фонда Чувашской Республики для осуществления побочного лесопользования (для выращивания сельскохозяйственных культур), № 26, Выдан 14.08.2006
3	Ограничение прав и обременение объекта недвижимости:	
3.110	вид:	Прочие ограничения прав и обременения объекта недвижимости
	дата государственной регистрации:	25.01.2008 00:00:00
	номер государственной регистрации:	21-21-11/014/2006-271
	срок, на который установлено ограничение прав и обременение объекта недвижимости:	данные отсутствуют
	лицо, в пользу которого установлено ограничение прав и обременение объекта недвижимости:	Царева Ирина Егоровна, 28.06.1974, г. Рига, Латвийской ССР, Российской Федерации, СНИЛС 024-685-996 90 Паспорт гражданина Российской Федерации серия 97 08 №629711, выдан 19.06.2008, Отделом УФМС России по Чувашской Республике в Калининском районе города Чебоксары
	основание государственной регистрации:	Договор аренды участков лесного фонда Чувашской Республики для культурно-оздоровительных целей, туристических и спортивных целей, № 18, Выдан 14.08.2006

полное наименование должности	подпись	инициалы, фамилия

М.П.

Земельный участок		
вид объекта недвижимости		
Лист №40 Раздел 2	Всего листов раздела 2: 44	Всего разделов: 5
Всего листов выписки: 83		
7 декабря 2020г. № КУВИ-002/2020-46219396		
Кадастровый номер:		21:00:000000:33(Единое землепользование)
3	Ограничение прав и обременение объекта недвижимости:	
3.111	вид:	Прочие ограничения прав и обременения объекта недвижимости
	дата государственной регистрации:	25.01.2008 00:00:00
	номер государственной регистрации:	21-21-11/003/2006-112
	срок, на который установлено ограничение прав и обременение объекта недвижимости:	данные отсутствуют
	лицо, в пользу которого установлено ограничение прав и обременение объекта недвижимости:	Общество с ограниченной ответственностью "Энигма", ИНН: 2129046171, ОГРН: 1022101270872
	основание государственной регистрации:	Договор аренды участков лесного фонда Чувашской Республики для культурно-оздоровительных, туристических и спортивных целей и осуществления побочного лесопользования, № 2, Выдан 13.01.2006
3	Ограничение прав и обременение объекта недвижимости:	
3.112	вид:	Аренда
	дата государственной регистрации:	25.01.2008 00:00:00
	номер государственной регистрации:	21-21-11/003/2006-112
	срок, на который установлено ограничение прав и обременение объекта недвижимости:	Срок действия с 23.03.2006 с 23.03.2006 на 15 лет
	лицо, в пользу которого установлено ограничение прав и обременение объекта недвижимости:	Общество с ограниченной ответственностью "Энигма", ИНН: 2129046171, ОГРН: 1022101270872
	основание государственной регистрации:	Договор аренды участков лесного фонда Чувашской Республики для культурно-оздоровительных, туристических и спортивных целей и осуществления побочного лесопользования, № 2, Выдан 13.01.2006
3	Ограничение прав и обременение объекта недвижимости:	
3.113	вид:	Прочие ограничения прав и обременения объекта недвижимости
	дата государственной регистрации:	25.01.2008 00:00:00
	номер государственной регистрации:	21-21-11/003/2006-048
	срок, на который установлено ограничение прав и обременение объекта недвижимости:	данные отсутствуют
	лицо, в пользу которого установлено ограничение прав и обременение объекта недвижимости:	Общество с ограниченной ответственностью "Мукшумское", ИНН: 2124023678, ОГРН: 1052124011884
	основание государственной регистрации:	Договор аренды, Выдан 29.12.2005

полное наименование должности	подпись	инициалы, фамилия
-------------------------------	---------	-------------------

М.П.

Земельный участок		
вид объекта недвижимости		
Лист №41 Раздел 2	Всего листов раздела 2: 44	Всего разделов: 5
Всего листов выписки: 83		
7 декабря 2020г. № КУВИ-002/2020-46219396		
Кадастровый номер:	21:00:000000:33(Единое землепользование)	
3	Ограничение прав и обременение объекта недвижимости:	
3.114	вид:	Аренда
	дата государственной регистрации:	25.01.2008 00:00:00
	номер государственной регистрации:	21-21-11/003/2006-048
	срок, на который установлено ограничение прав и обременение объекта недвижимости:	Срок действия с 22.02.2006 с 22.02.2006 на 5 лет
	лицо, в пользу которого установлено ограничение прав и обременение объекта недвижимости:	Общество с ограниченной ответственностью "Мукшумское", ИНН: 2124023678, ОГРН: 1052124011884
	основание государственной регистрации:	Договор аренды, Выдан 29.12.2005
3	Ограничение прав и обременение объекта недвижимости:	
3.115	вид:	Прочие ограничения прав и обременения объекта недвижимости
	дата государственной регистрации:	25.01.2008 00:00:00
	номер государственной регистрации:	21-21-11/002/2007-008
	срок, на который установлено ограничение прав и обременение объекта недвижимости:	данные отсутствуют
	лицо, в пользу которого установлено ограничение прав и обременение объекта недвижимости:	Скворцов Владимир Петрович, 01.05.1968, гор. Чебоксары, Гражданин РФ, СНИЛС 005-022-110 58 Паспорт гражданина Российской Федерации серия 97 02 №580545, выдан 24.04.2002, Московским РОВД г.Чебоксары Чувашской Республики
	основание государственной регистрации:	Договор аренды участков лесного фонда Чувашской Республики для осуществления побочного лесопользования (для выращивания сельскохозяйственных культур), № 34, Выдан 22.10.2006
3	Ограничение прав и обременение объекта недвижимости:	
3.116	вид:	Аренда
	дата государственной регистрации:	25.01.2008 00:00:00
	номер государственной регистрации:	21-21-11/002/2007-008
	срок, на который установлено ограничение прав и обременение объекта недвижимости:	Срок действия с 28.02.2007 с 28.02.2007 на 15 лет
	лицо, в пользу которого установлено ограничение прав и обременение объекта недвижимости:	Скворцов Владимир Петрович, 01.05.1968, гор. Чебоксары, Гражданин РФ, СНИЛС 005-022-110 58 Паспорт гражданина Российской Федерации серия 97 02 №580545, выдан 24.04.2002, Московским РОВД г.Чебоксары Чувашской Республики
	основание государственной регистрации:	Договор аренды участков лесного фонда Чувашской Республики для осуществления побочного лесопользования (для выращивания сельскохозяйственных культур), № 34, Выдан 22.10.2006

полное наименование должности	подпись	инициалы, фамилия
-------------------------------	---------	-------------------

М.П.

Земельный участок		
вид объекта недвижимости		
Лист №42 Раздел 2	Всего листов раздела 2: 44	Всего разделов: 5
Всего листов выписки: 83		
7 декабря 2020г. № КУВИ-002/2020-46219396		
Кадастровый номер:		21:00:000000:33(Единое землепользование)
3	Ограничение прав и обременение объекта недвижимости:	
3.117	вид:	Аренда
	дата государственной регистрации:	25.01.2008 00:00:00
	номер государственной регистрации:	21-01/21-9/2004-199
	срок, на который установлено ограничение прав и обременение объекта недвижимости:	Срок действия с 26.10.2004 по 01.06.2053 с 26.10.2004 по 01.06.2053
	лицо, в пользу которого установлено ограничение прав и обременение объекта недвижимости:	Муниципальное образование город Новочебоксарск Чувашской Республики
	основание государственной регистрации:	Распоряжение Кабинета Министров Чувашской Республики, № 268-р, Выдан 28.07.2003 Договор аренды участков лесного фонда Чувашской Республики для культурно-оздоровительных, туристических и спортивных целей, № 4, Выдан 02.06.2004
3	Ограничение прав и обременение объекта недвижимости:	
3.118	вид:	Аренда
	дата государственной регистрации:	25.01.2008 00:00:00
	номер государственной регистрации:	21-01/21-15/2004-48
	срок, на который установлено ограничение прав и обременение объекта недвижимости:	Срок действия с 30.12.2004 по 07.12.2053 с 30.12.2004 по 07.12.2053
	лицо, в пользу которого установлено ограничение прав и обременение объекта недвижимости:	Общество с ограниченной ответственностью "Реал-Комфорт", ИНН: 2127331455, ОГРН: 1042127011244
	основание государственной регистрации:	Договор аренды участков лесного фонда Чувашской Республики для организации переработки древесины и второстепенных лесных ресурсов, № 11, Выдан 08.12.2004 Распоряжение Кабинета Министров Чувашской Республики, № 268-р, Выдан 28.07.2003
3	Ограничение прав и обременение объекта недвижимости:	
3.119	вид:	Аренда
	дата государственной регистрации:	25.01.2008 00:00:00
	номер государственной регистрации:	21-01/21-1/2004-373
	срок, на который установлено ограничение прав и обременение объекта недвижимости:	Срок действия с 24.06.2004 с 24.06.2004 на 49 лет
	лицо, в пользу которого установлено ограничение прав и обременение объекта недвижимости:	Общество с ограниченной ответственностью "Евроимпекс", ИНН: 2127307766, ОГРН: 1022100969076
	основание государственной регистрации:	Договор аренды участков лесного фонда Чувашской Республики для культурно-оздоровительных, туристических и спортивных целей, № 9, Выдан 03.06.2004

полное наименование должности	подпись	инициалы, фамилия
-------------------------------	---------	-------------------

М.П.

Земельный участок		
вид объекта недвижимости		
Лист №43 Раздел 2	Всего листов раздела 2: 44	Всего разделов: 5
Всего листов выписки: 83		
7 декабря 2020г. № КУВИ-002/2020-46219396		
Кадастровый номер:	21:00:000000:33(Единое землепользование)	
3	Ограничение прав и обременение объекта недвижимости:	
3.120	вид:	Аренда
	дата государственной регистрации:	25.01.2008 00:00:00
	номер государственной регистрации:	21-01/01-51/2004-321
	срок, на который установлено ограничение прав и обременение объекта недвижимости:	Срок действия с 22.06.2004 по 01.07.2053 с 22.06.2004 по 01.07.2053
	лицо, в пользу которого установлено ограничение прав и обременение объекта недвижимости:	Табакوف Геннадий Михайлович, 20.09.1957, д.Старые Щелканы Урмарского района Чувашской АССР, Российской Федерации, СНИЛС 129-124-022 25 Паспорт гражданина Российской Федерации серия 97 17 №297927, выдан 08.07.2017, Новочебоксарским ГОВД Чувашской Республики
	основание государственной регистрации:	Договор аренды участков лесного фонда Чувашской Республики для культурно-оздоровительных, туристических и спортивных целей №5, Выдан 02.06.2004
3	Ограничение прав и обременение объекта недвижимости:	
3.121	вид:	Аренда
	дата государственной регистрации:	19.05.2003 00:00:00
	номер государственной регистрации:	21-01/01-82/2002-40
	срок, на который установлено ограничение прав и обременение объекта недвижимости:	Срок действия с 19.05.2003 по 03.09.2007 с 19.05.2003 по 03.09.2007
	лицо, в пользу которого установлено ограничение прав и обременение объекта недвижимости:	Общество с ограниченной ответственностью "Лодочная станция "Нептун", ИНН: 2128038876, ОГРН: 1022101139895
	основание государственной регистрации:	Договор аренды участков лесного фонда Чувашской Республики, Выдан 19.11.2002
3	Ограничение прав и обременение объекта недвижимости:	
3.1	вид:	Аренда
	дата государственной регистрации:	29.01.2010 00:00:00
	номер государственной регистрации:	21-21-11/002/2010-193
	срок, на который установлено ограничение прав и обременение объекта недвижимости:	Срок действия с 29.01.2010 по 12.01.2020 с 29.01.2010 по 12.01.2020
	лицо, в пользу которого установлено ограничение прав и обременение объекта недвижимости:	Общество с ограниченной ответственностью "Блок", ИНН: 1215157250, ОГРН: 1111215003833
	основание государственной регистрации:	Договор аренды лесного участка, № 129, Выдан 12.01.2010
4	Договоры участия в долевом строительстве:	не зарегистрировано
5	Заявленные в судебном порядке права требования:	данные отсутствуют
6	Сведения о возражении в отношении зарегистрированного права:	данные отсутствуют

полное наименование должности	подпись	инициалы, фамилия
-------------------------------	---------	-------------------

М.П.

Земельный участок		
вид объекта недвижимости		
Лист №44 Раздел 2	Всего листов раздела 2: 44	Всего разделов: 5
Всего листов выписки: 83		
7 декабря 2020г. № КУВИ-002/2020-46219396		
Кадастровый номер:		21:00:000000:33(Единое землепользование)
7	Сведения о наличии решения об изъятии объекта недвижимости для государственных и муниципальных нужд:	данные отсутствуют
8	Сведения о невозможности государственной регистрации без личного участия правообладателя или его законного представителя:	данные отсутствуют
9	Правопритязания и сведения о наличии поступивших, но не рассмотренных заявлений о проведении государственной регистрации права (перехода, прекращения права), ограничения права или обременения объекта недвижимости, сделки в отношении объекта недвижимости	отсутствуют
10	Сведения об осуществлении государственной регистрации сделки, права, ограничения права без необходимого в силу закона согласия третьего лица, органа:	данные отсутствуют
11	Сведения о невозможности государственной регистрации перехода, прекращения, ограничения права на земельный участок из земель сельскохозяйственного назначения:	данные отсутствуют

полное наименование должности	подпись	инициалы, фамилия

М.П.

Выписка из Единого государственного реестра недвижимости об объекте недвижимости
Сведения о частях земельного участка

Земельный участок			
вид объекта недвижимости			

Лист №1 Раздел 4	Всего листов раздела 4: 16	Всего разделов: 5	Всего листов выписки: 83
------------------	----------------------------	-------------------	--------------------------

7 декабря 2020г. № КУВИ-002/2020-46219396

Кадастровый номер: 21:00:000000:33(Единое землепользование)


План (чертеж, схема) части земельного участка Учетный номер части: 21:00:000000:33/1



Масштаб 1:3000 Условные обозначения:

полное наименование должности	подпись	инициалы, фамилия
-------------------------------	---------	-------------------

М.П.

Земельный участок			
вид объекта недвижимости			
Лист №2 Раздел 4	Всего листов раздела 4: 16	Всего разделов: 5	Всего листов выписки: 83
7 декабря 2020г. № КУВИ-002/2020-46219396			
Кадастровый номер:		21:00:000000:33(Единое землепользование)	
План (чертеж, схема) части земельного участка		Учетный номер части: 21:00:000000:33/2	
			
Масштаб 1:50000	Условные обозначения:		

полное наименование должности	подпись	инициалы, фамилия
-------------------------------	---------	-------------------

М.П.

Земельный участок

вид объекта недвижимости

Лист №3 Раздел 4

Всего листов раздела 4: 16

Всего разделов: 5

Всего листов выписки: 83


7 декабря 2020г. № КУВИ-002/2020-46219396

Кадастровый номер:

21:00:000000:33(Единое землепользование)

План (чертеж, схема) части земельного участка

Учетный номер части: 21:00:000000:33/3



Масштаб 1:200

Условные обозначения:

полное наименование должности

подпись

инициалы, фамилия

М.П.

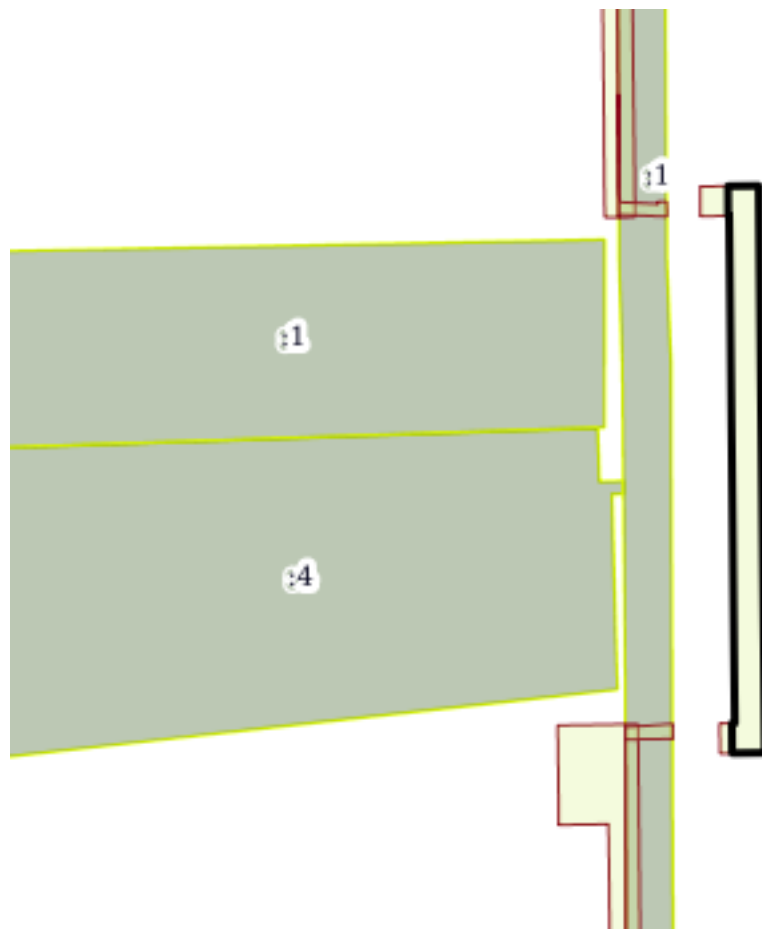
Земельный участок			
вид объекта недвижимости			
Лист №4 Раздел 4	Всего листов раздела 4: 16	Всего разделов: 5	Всего листов выписки: 83

7 декабря 2020г. № КУВИ-002/2020-46219396

Кадастровый номер: 21:00:000000:33(Единое землепользование)

План (чертеж, схема) части земельного участка

Учетный номер части: 21:00:000000:33/4

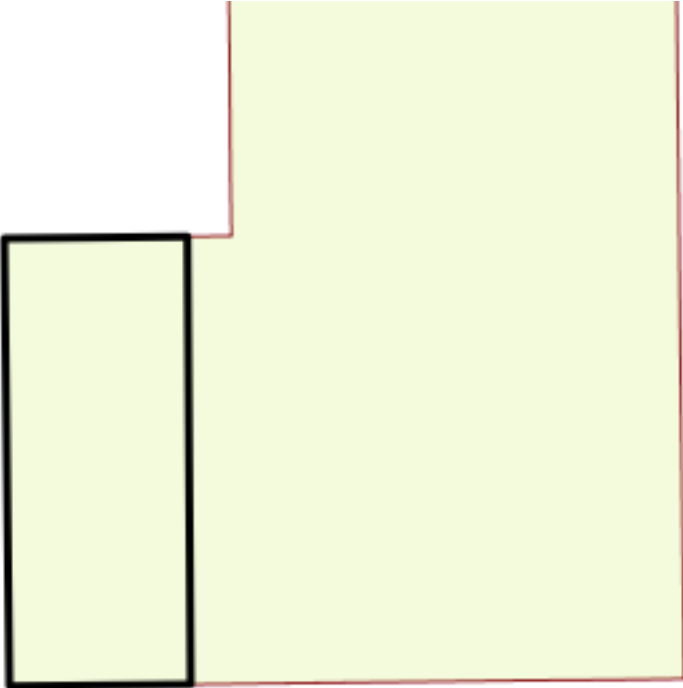


Масштаб 1:3000

Условные обозначения:

полное наименование должности	подпись	инициалы, фамилия
-------------------------------	---------	-------------------

М.П.

Земельный участок			
вид объекта недвижимости			
Лист №5 Раздел 4	Всего листов раздела 4: 16	Всего разделов: 5	Всего листов выписки: 83
7 декабря 2020г. № КУВИ-002/2020-46219396			
Кадастровый номер:		21:00:000000:33(Единое землепользование)	
План (чертеж, схема) части земельного участка		Учетный номер части: 21:00:000000:33/5	
			
Масштаб 1:200	Условные обозначения:		

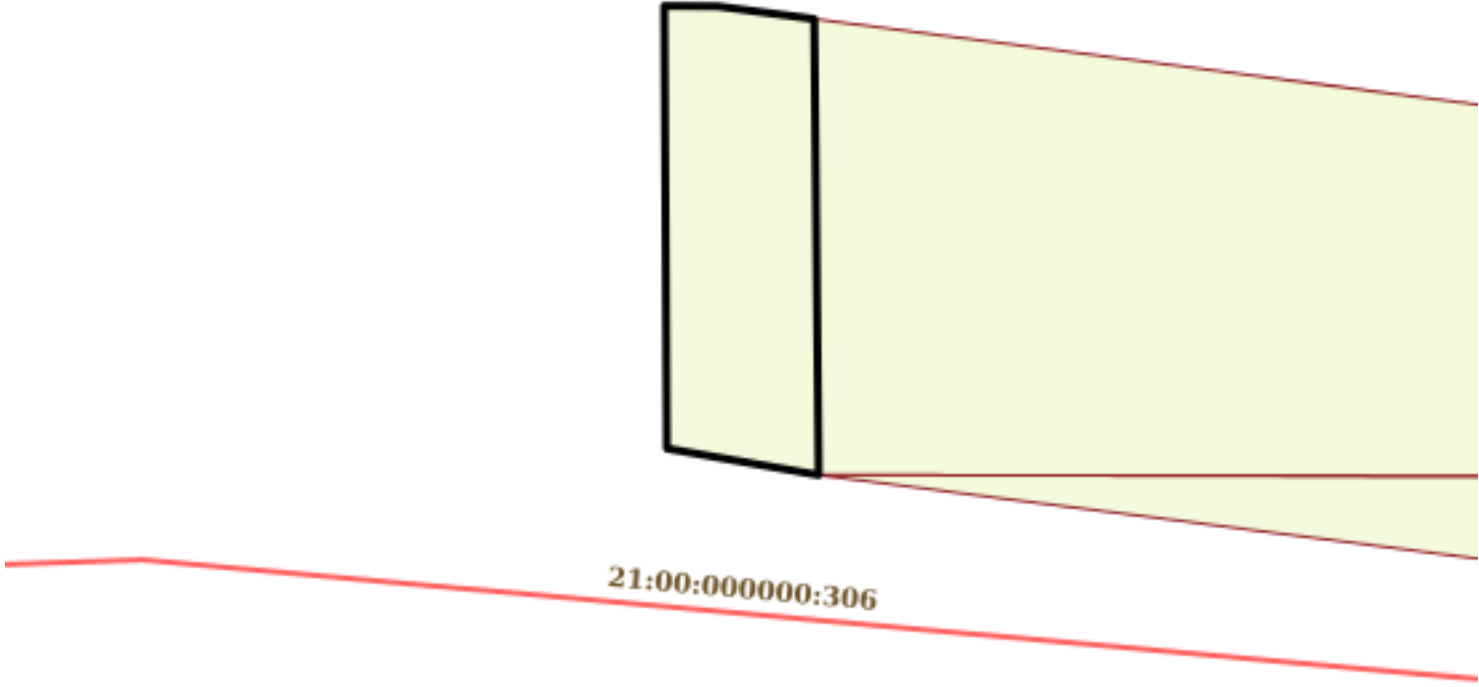
полное наименование должности	подпись	инициалы, фамилия
-------------------------------	---------	-------------------

М.П.

Земельный участок			
вид объекта недвижимости			
Лист №6 Раздел 4	Всего листов раздела 4: 16	Всего разделов: 5	Всего листов выписки: 83
7 декабря 2020г. № КУВИ-002/2020-46219396			
Кадастровый номер:		21:00:000000:33(Единое землепользование)	
План (чертеж, схема) части земельного участка		Учетный номер части: 21:00:000000:33/6	
Масштаб 1:40000	Условные обозначения:		


полное наименование должности	подпись	инициалы, фамилия

М.П.

Земельный участок			
вид объекта недвижимости			
Лист №7 Раздел 4	Всего листов раздела 4: 16	Всего разделов: 5	Всего листов выписки: 83
7 декабря 2020г. № КУВИ-002/2020-46219396			
Кадастровый номер:		21:00:000000:33(Единое землепользование)	
План (чертеж, схема) части земельного участка		Учетный номер части: 21:00:000000:33/7	
			
Масштаб 1:200	Условные обозначения:		

полное наименование должности	подпись	инициалы, фамилия


М.П.

Земельный участок			
вид объекта недвижимости			
Лист №8 Раздел 4	Всего листов раздела 4: 16	Всего разделов: 5	Всего листов выписки: 83
7 декабря 2020г. № КУВИ-002/2020-46219396			
Кадастровый номер:		21:00:000000:33(Единое землепользование)	
План (чертеж, схема) части земельного участка		Учетный номер части: 21:00:000000:33/8	
			
Масштаб 1:6000	Условные обозначения:		

полное наименование должности	подпись	инициалы, фамилия

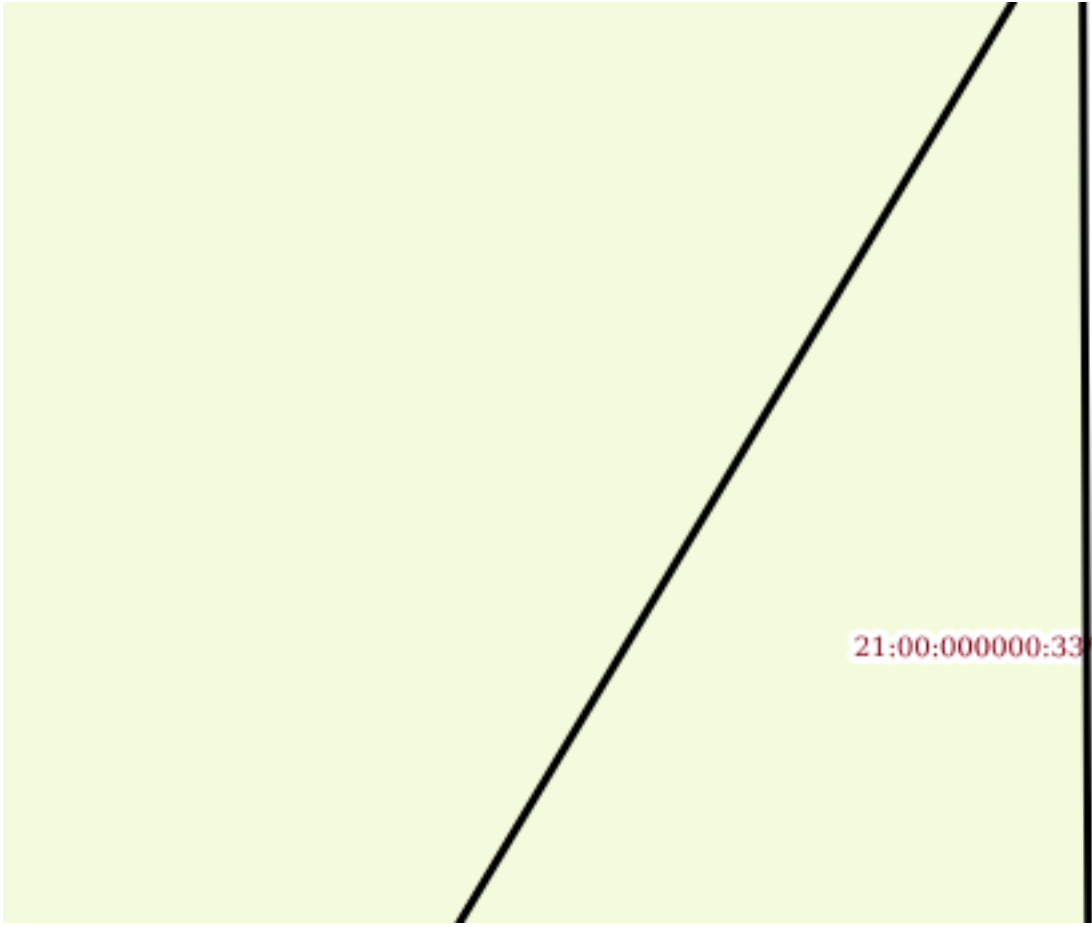
М.П.

Земельный участок			
вид объекта недвижимости			
Лист №9 Раздел 4	Всего листов раздела 4: 16	Всего разделов: 5	Всего листов выписки: 83
7 декабря 2020г. № КУВИ-002/2020-46219396			
Кадастровый номер:		21:00:000000:33(Единое землепользование)	
План (чертеж, схема) части земельного участка		Учетный номер части: 21:00:000000:33/9	



полное наименование должности	подпись	инициалы, фамилия
-------------------------------	---------	-------------------

М.П.

Земельный участок			
вид объекта недвижимости			
Лист №10 Раздел 4	Всего листов раздела 4: 16	Всего разделов: 5	Всего листов выписки: 83
7 декабря 2020г. № КУВИ-002/2020-46219396			
Кадастровый номер:		21:00:000000:33(Единое землепользование)	
План (чертеж, схема) части земельного участка		Учетный номер части: 21:00:000000:33/10	
			
Масштаб 1:5	Условные обозначения:		

полное наименование должности	подпись	инициалы, фамилия

М.П.

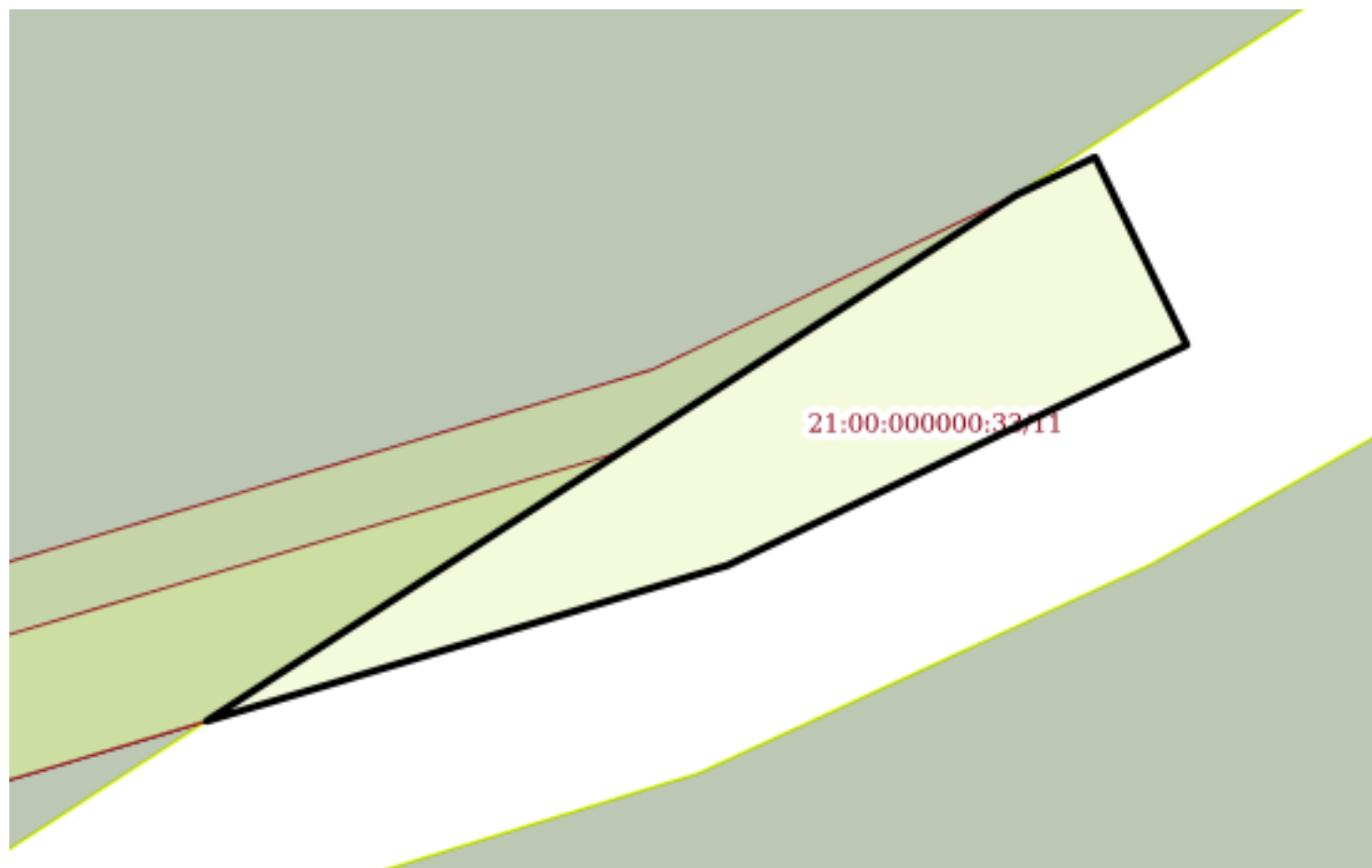
Земельный участок			
вид объекта недвижимости			
Лист №11 Раздел 4	Всего листов раздела 4: 16	Всего разделов: 5	Всего листов выписки: 83

7 декабря 2020г. № КУВИ-002/2020-46219396

Кадастровый номер: 21:00:000000:33(Единое землепользование)

План (чертеж, схема) части земельного участка

Учетный номер части: 21:00:000000:33/11



Масштаб 1:300

Условные обозначения:

полное наименование должности	подпись	инициалы, фамилия
-------------------------------	---------	-------------------

М.П.

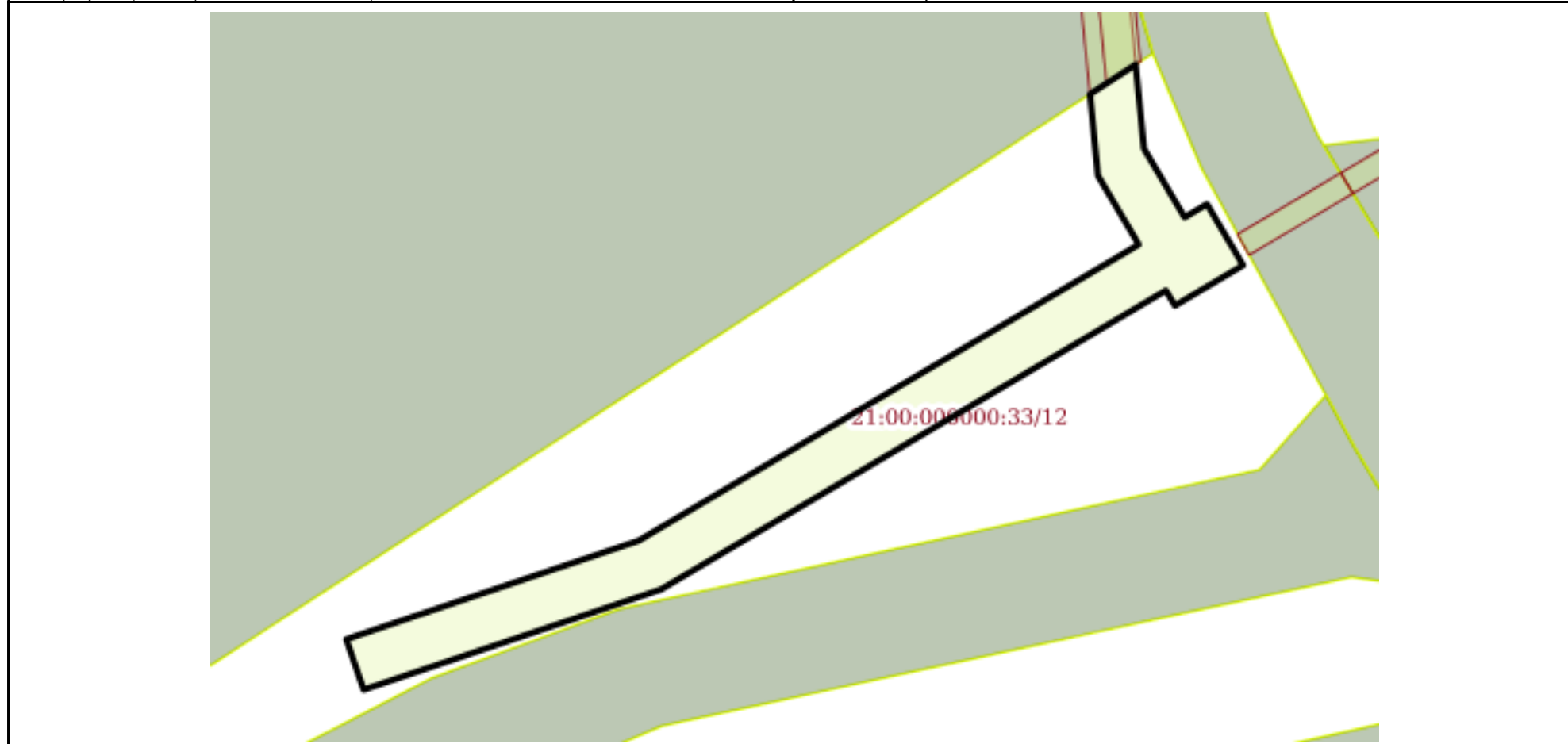
Земельный участок			
вид объекта недвижимости			
Лист №12 Раздел 4	Всего листов раздела 4: 16	Всего разделов: 5	Всего листов выписки: 83

7 декабря 2020г. № КУВИ-002/2020-46219396

Кадастровый номер: 21:00:000000:33(Единое землепользование)

План (чертеж, схема) части земельного участка

Учетный номер части: 21:00:000000:33/12

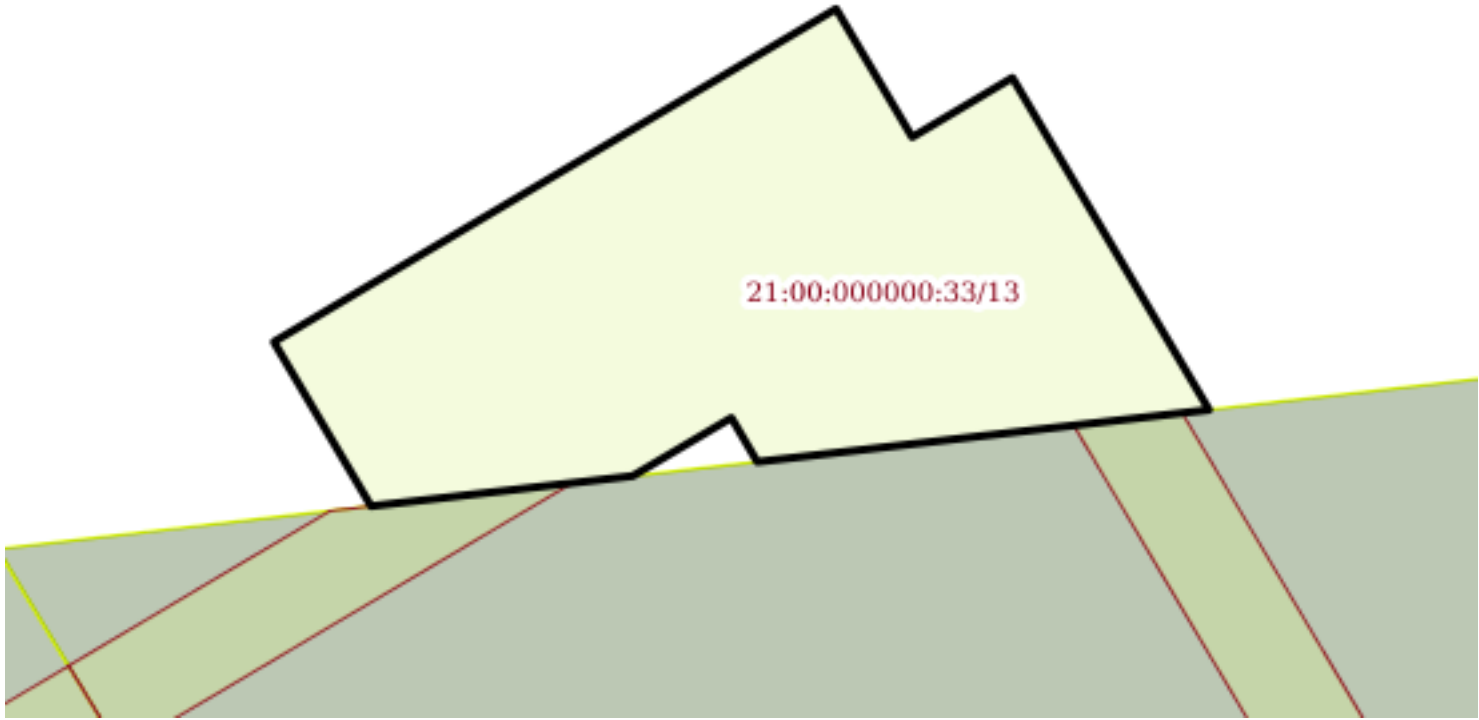


Масштаб 1:1000

Условные обозначения:

полное наименование должности	подпись	инициалы, фамилия
-------------------------------	---------	-------------------

М.П.

Земельный участок			
вид объекта недвижимости			
Лист №13 Раздел 4	Всего листов раздела 4: 16	Всего разделов: 5	Всего листов выписки: 83
7 декабря 2020г. № КУВИ-002/2020-46219396			
Кадастровый номер:		21:00:000000:33(Единое землепользование)	
План (чертеж, схема) части земельного участка		Учетный номер части: 21:00:000000:33/13	
			
Масштаб 1:300	Условные обозначения:		

полное наименование должности	подпись	инициалы, фамилия

М.П.

Земельный участок

вид объекта недвижимости

Лист №14 Раздел 4

Всего листов раздела 4: 16

Всего разделов: 5

Всего листов выписки: 83

7 декабря 2020г. № КУВИ-002/2020-46219396

Кадастровый номер:

21:00:000000:33(Единое землепользование)

План (чертеж, схема) части земельного участка

Учетный номер части: 21:00:000000:33/14



Масштаб 1:9000

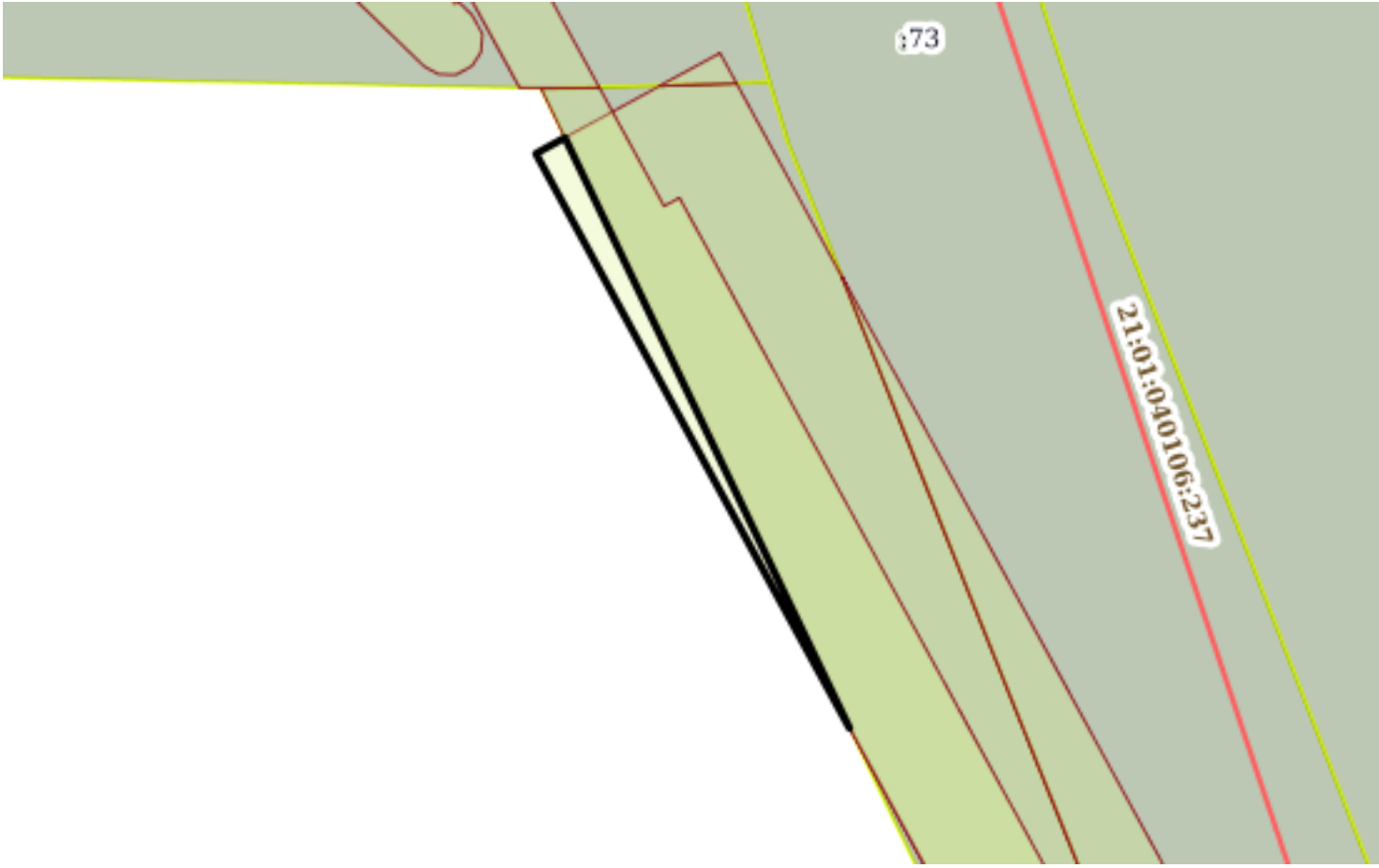
Условные обозначения:

полное наименование должности

подпись

инициалы, фамилия

М.П.

Земельный участок			
вид объекта недвижимости			
Лист №15 Раздел 4	Всего листов раздела 4: 16	Всего разделов: 5	Всего листов выписки: 83
7 декабря 2020г. № КУВИ-002/2020-46219396			
Кадастровый номер:		21:00:000000:33(Единое землепользование)	
План (чертеж, схема) части земельного участка		Учетный номер части: 21:00:000000:33/15	
			
Масштаб 1:400	Условные обозначения:		

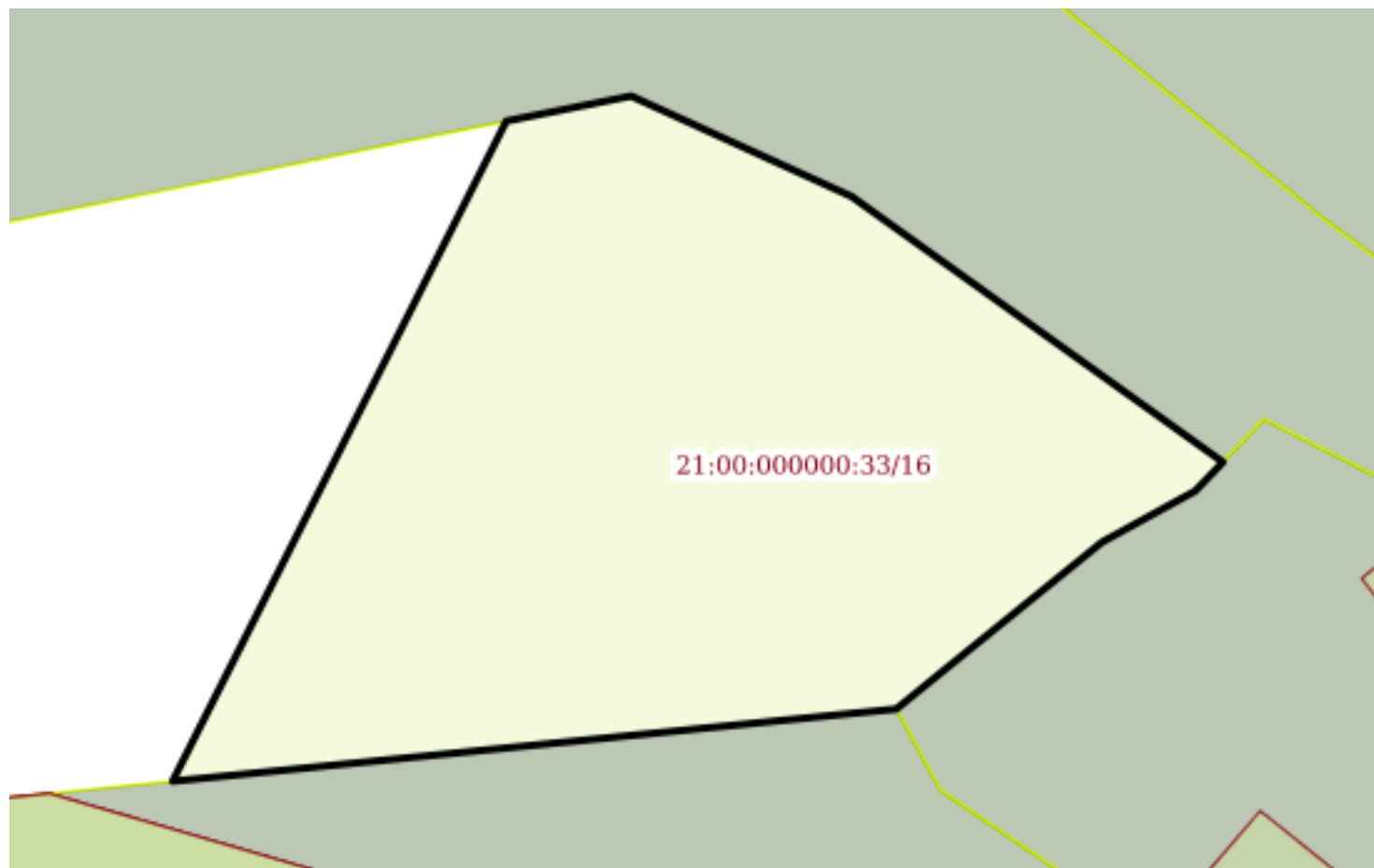
полное наименование должности	подпись	инициалы, фамилия

М.П.

Земельный участок			
вид объекта недвижимости			
Лист №16 Раздел 4	Всего листов раздела 4: 16	Всего разделов: 5	Всего листов выписки: 83
7 декабря 2020г. № КУВИ-002/2020-46219396			
Кадастровый номер:		21:00:000000:33(Единое землепользование)	

План (чертеж, схема) части земельного участка

Учетный номер части: 21:00:000000:33/16



Масштаб 1:300

Условные обозначения:

полное наименование должности	подпись	инициалы, фамилия
-------------------------------	---------	-------------------

М.П.

Выписка из Единого государственного реестра недвижимости об объекте недвижимости
Сведения о частях земельного участка

Земельный участок			
вид объекта недвижимости			

Лист №1 Раздел 4.1	Всего листов раздела 4.1: 1	Всего разделов: 5	Всего листов выписки: 83
--------------------	-----------------------------	-------------------	--------------------------

7 декабря 2020г. № КУВИ-002/2020-46219396

Кадастровый номер: 21:00:000000:33(Единое землепользование)

Учетный номер части	Площадь, м2	Содержание ограничения в использовании или ограничения права на объект недвижимости или обременения объекта недвижимости
1	2	3
21:00:000000:33/1	1905	Вид ограничения (обременения): Прочие ограничения прав и обременения объекта недвижимости
21:00:000000:33/2	39891	Вид ограничения (обременения): Прочие ограничения прав и обременения объекта недвижимости
21:00:000000:33/3	134	Вид ограничения (обременения): Прочие ограничения прав и обременения объекта недвижимости
21:00:000000:33/4	2754	Вид ограничения (обременения): Прочие ограничения прав и обременения объекта недвижимости
21:00:000000:33/5	59	Вид ограничения (обременения): Прочие ограничения прав и обременения объекта недвижимости
21:00:000000:33/6	29185	Вид ограничения (обременения): Прочие ограничения прав и обременения объекта недвижимости
21:00:000000:33/7	49	Вид ограничения (обременения): Прочие ограничения прав и обременения объекта недвижимости
21:00:000000:33/8	8209	Вид ограничения (обременения): Прочие ограничения прав и обременения объекта недвижимости
21:00:000000:33/9	4944	Вид ограничения (обременения): Прочие ограничения прав и обременения объекта недвижимости
21:00:000000:33/10	1	Вид ограничения (обременения): Прочие ограничения прав и обременения объекта недвижимости
21:00:000000:33/11	253	Вид ограничения (обременения): Прочие ограничения прав и обременения объекта недвижимости
21:00:000000:33/12	1759	Вид ограничения (обременения): Прочие ограничения прав и обременения объекта недвижимости
21:00:000000:33/13	419	Вид ограничения (обременения): Прочие ограничения прав и обременения объекта недвижимости
21:00:000000:33/14	7657	Вид ограничения (обременения): Прочие ограничения прав и обременения объекта недвижимости
21:00:000000:33/15	35	Вид ограничения (обременения): Прочие ограничения прав и обременения объекта недвижимости
21:00:000000:33/16	760	данные отсутствуют

полное наименование должности	подпись	инициалы, фамилия

М.П.

Выписка из Единого государственного реестра недвижимости об объекте недвижимости
Сведения о частях земельного участка

Земельный участок			
вид объекта недвижимости			
Лист №1 Раздел 4.2	Всего листов раздела 4.2: 19	Всего разделов: 5	Всего листов выписки: 83
7 декабря 2020г. № КУВИ-002/2020-46219396			
Кадастровый номер:		21:00:000000:33(Единое землепользование)	

Сведения о характерных точках границы части (частей) земельного участка				
Учетный номер части: 21:00:000000:33/1				
Система координат СК кадастрового округа				
Номер точки	Координаты, м		Описание закрепления на местности	Средняя квадратичная погрешность определения координат характерных точек границ земельного участка, м
	X	Y		
1	2	3	4	5
1	426029.48	1228220.67	-	5
2	425908.44	1228279.01	-	5
3	425849.67	1228307.19	-	5
4	425849.67	1228307.3	-	5
5	425762.27	1228349.42	-	5
6	425718.66	1228366.63	-	5
7	426001.13	1228224.98	-	5
8	426029.48	1228220.67	-	5

полное наименование должности	подпись	инициалы, фамилия
-------------------------------	---------	-------------------

М.П.

Земельный участок			
вид объекта недвижимости			
Лист №2 Раздел 4.2	Всего листов раздела 4.2: 19	Всего разделов: 5	Всего листов выписки: 83

7 декабря 2020г. № КУВИ-002/2020-46219396

Кадастровый номер: 21:00:000000:33(Единое землепользование)

Сведения о характерных точках границы части (частей) земельного участка				
Учетный номер части: 21:00:000000:33/2				
Система координат СК кадастрового округа				
Номер точки	Координаты, м		Описание закрепления на местности	Средняя квадратичная погрешность определения координат характерных точек границ земельного участка, м
	X	Y		
1	2	3	4	5
1	425697.41	1228389.79	-	5
2	425696	1228391.09	-	5
3	425689.45	1228400.86	-	5
4	425683.28	1228414.2	-	5
5	425682.17	1228421.27	-	5
6	425637.46	1229039.75	-	5
7	425592.3	1229184.18	-	5
8	425522.53	1229298.62	-	5
9	425407.63	1229412.07	-	5
10	425292.95	1229479.98	-	5
11	425134.09	1229527.44	-	5
12	424831.1	1229534.13	-	5
13	424662.22	1229537.24	-	5
14	424499.99	1229538.79	-	5
15	424354.68	1229542.24	-	5
16	424203.41	1229543.33	-	5
17	424094.16	1229545.05	-	5
18	423904.87	1229548.57	-	5
19	423816.64	1229550.75	-	5
20	423607.36	1229555.91	-	5
21	423467.26	1229558.35	-	5
22	423300.8	1229560.44	-	5
23	423047.46	1229565.84	-	5
24	422815.62	1229567.72	-	5
25	422541.04	1229572.44	-	5
26	422161.28	1229573.71	-	5
27	422133.11	1229573.89	-	5

полное наименование должности	подпись	инициалы, фамилия

М.П.

Земельный участок					
вид объекта недвижимости					
Лист №3	Раздел 4.2		Всего листов раздела 4.2: 19	Всего разделов: 5	Всего листов выписки: 83
7 декабря 2020г. № КУВИ-002/2020-46219396					
Кадастровый номер:			21:00:000000:33(Единое землепользование)		
28	421865.38	1229576.08	-	5	
29	421569.72	1229578.24	-	5	
30	421155.21	1229580.72	-	5	
31	420989.25	1229581.27	-	5	
32	420989.18	1229575.65	-	5	
33	421366.1	1229571.48	-	5	
34	421582.73	1229572.87	-	5	
35	421895.91	1229569.4	-	5	
36	421960.08	1229569.81	-	5	
37	422359.03	1229565.4	-	5	
38	422429.73	1229565.85	-	5	
39	422602.51	1229563.94	-	5	
40	422634.07	1229564.14	-	5	
41	423060.25	1229559.42	-	5	
42	423128.17	1229557.48	-	5	
43	423212.39	1229556.55	-	5	
44	423285.8	1229554.46	-	5	
45	423511.5	1229551.96	-	5	
46	423607.11	1229549.23	-	5	
47	423715.34	1229548.04	-	5	
48	423921.33	1229542.16	-	5	
49	424014.83	1229541.12	-	5	
50	424161.85	1229536.93	-	5	
51	424249.46	1229537.49	-	5	
52	424352.77	1229536.35	-	5	
53	424436.32	1229533.96	-	5	
54	424693.22	1229531.12	-	5	
55	424863.44	1229526.27	-	5	
56	424915.69	1229526.6	-	5	
57	424994.03	1229524.36	-	5	
58	425131.75	1229515.62	-	5	
59	425288.1	1229468.91	-	5	
60	425400.24	1229402.5	-	5	

полное наименование должности	подпись	инициалы, фамилия
-------------------------------	---------	-------------------

М.П.

Земельный участок				
вид объекта недвижимости				
Лист №4 Раздел 4.2		Всего листов раздела 4.2: 19		Всего разделов: 5
Всего листов выписки: 83				
7 декабря 2020г. № КУВИ-002/2020-46219396				
Кадастровый номер:			21:00:000000:33(Единое землепользование)	
61	425513.05	1229291.12	-	5
62	425581.28	1229179.19	-	5
63	425627.05	1229032.84	-	5
64	425642.15	1228897.56	-	5
65	425642.16	1228897.38	-	5
66	425652.18	1228727	-	5
67	425675.73	1228418.56	-	5
68	425685.64	1228393.22	-	5
69	425693	1228386.21	-	5
70	425697.41	1228389.79	-	5

полное наименование должности	подпись	инициалы, фамилия
-------------------------------	---------	-------------------

М.П.

Земельный участок				
вид объекта недвижимости				
Лист №5 Раздел 4.2	Всего листов раздела 4.2: 19		Всего разделов: 5	Всего листов выписки: 83
7 декабря 2020г. № КУВИ-002/2020-46219396				
Кадастровый номер:		21:00:000000:33(Единое землепользование)		
Сведения о характерных точках границы части (частей) земельного участка				
Учетный номер части: 21:00:000000:33/3				
Система координат СК кадастрового округа				
Номер точки	Координаты, м		Описание закрепления на местности	Средняя квадратичная погрешность определения координат характерных точек границ земельного участка, м
	X	Y		
1	2	3	4	5
1	421001.61	1229614.05	-	5
2	421001.73	1229625.14	-	5
3	420989.73	1229625.22	-	5
4	420989.61	1229614	-	5
5	421001.61	1229614.05	-	5

полное наименование должности	подпись	инициалы, фамилия
-------------------------------	---------	-------------------

М.П.

Земельный участок				
вид объекта недвижимости				
Лист №6 Раздел 4.2	Всего листов раздела 4.2: 19		Всего разделов: 5	Всего листов выписки: 83
7 декабря 2020г. № КУВИ-002/2020-46219396				
Кадастровый номер:		21:00:000000:33(Единое землепользование)		
Сведения о характерных точках границы части (частей) земельного участка				
Учетный номер части: 21:00:000000:33/4				
Система координат СК кадастрового округа				
Номер точки	Координаты, м		Описание закрепления на местности	Средняя квадратичная погрешность определения координат характерных точек границ земельного участка, м
	X	Y		
1	2	3	4	5
1	421001.73	1229625.14	-	5
2	421001.87	1229637.49	-	5
3	420773.95	1229640.01	-	5
4	420773.8	1229626.79	-	5
5	420785.8	1229626.7	-	5
6	420785.81	1229627.88	-	5
7	420989.74	1229625.62	-	5
8	420989.73	1229625.22	-	5
9	421001.73	1229625.14	-	5

полное наименование должности	подпись	инициалы, фамилия
-------------------------------	---------	-------------------

М.П.

Земельный участок				
вид объекта недвижимости				
Лист №7 Раздел 4.2	Всего листов раздела 4.2: 19		Всего разделов: 5	Всего листов выписки: 83
7 декабря 2020г. № КУВИ-002/2020-46219396				
Кадастровый номер:		21:00:000000:33(Единое землепользование)		
Сведения о характерных точках границы части (частей) земельного участка				
Учетный номер части: 21:00:000000:33/5				
Система координат СК кадастрового округа				
Номер точки	Координаты, м		Описание закрепления на местности	Средняя квадратичная погрешность определения координат характерных точек границ земельного участка, м
	X	Y		
1	2	3	4	5
1	420785.75	1229621.79	-	5
2	420785.8	1229626.7	-	5
3	420773.8	1229626.79	-	5
4	420773.75	1229621.93	-	5
5	420785.75	1229621.79	-	5

полное наименование должности	подпись	инициалы, фамилия
-------------------------------	---------	-------------------

М.П.

Земельный участок			
вид объекта недвижимости			
Лист №8 Раздел 4.2	Всего листов раздела 4.2: 19	Всего разделов: 5	Всего листов выписки: 83

7 декабря 2020г. № КУВИ-002/2020-46219396

Кадастровый номер: 21:00:000000:33(Единое землепользование)

Сведения о характерных точках границы части (частей) земельного участка				
Учетный номер части: 21:00:000000:33/6				
Система координат СК кадастрового округа				
Номер точки	Координаты, м		Описание закрепления на местности	Средняя квадратичная погрешность определения координат характерных точек границ земельного участка, м
	X	Y		
1	2	3	4	5
1	420745.25	1229577.09	-	5
2	420745.02	1229557.09	-	5
3	420785.02	1229556.65	-	5
4	420785.32	1229583.89	-	5
5	420618.01	1229584.5	-	5
6	420536.66	1229585	-	5
7	420390.44	1229585.09	-	5
8	420145.08	1229587.23	-	5
9	419988.77	1229588.93	-	5
10	419831.54	1229588.74	-	5
11	419565.48	1229589.2	-	5
12	419379.16	1229590.06	-	5
13	419327.73	1229592	-	5
14	419129.63	1229592.8	-	5
15	418912.59	1229592.7	-	5
16	418713.1	1229592.75	-	5
17	418541.99	1229593.43	-	5
18	418367	1229597.24	-	5
19	418266.59	1229596.12	-	5
20	418207.85	1229596.04	-	5
21	418107.17	1229597.7	-	5
22	418010.9	1229598.25	-	5
23	417911.54	1229599.52	-	5
24	417908.23	1229595.99	-	5
25	417423.49	1229601.36	-	5
26	417284.1	1229600.47	-	5
27	417185.57	1229601.56	-	5

полное наименование должности	подпись	инициалы, фамилия

М.П.

Земельный участок					
вид объекта недвижимости					
Лист №9 Раздел 4.2		Всего листов раздела 4.2: 19		Всего разделов: 5	Всего листов выписки: 83
7 декабря 2020г. № КУВИ-002/2020-46219396					
Кадастровый номер:			21:00:000000:33(Единое землепользование)		
28	417185.59	1229592.73	-	5	
29	417291.59	1229591.55	-	5	
30	417430.98	1229592.44	-	5	
31	417921.29	1229587.01	-	5	
32	417924.07	1229589.98	-	5	
33	418139.25	1229587.6	-	5	
34	418284.21	1229588.53	-	5	
35	418486.02	1229586.3	-	5	
36	418545.15	1229584.61	-	5	
37	418607.54	1229585.01	-	5	
38	418699.98	1229583.98	-	5	
39	418829.84	1229584.81	-	5	
40	418975.1	1229583.21	-	5	
41	419166.56	1229584.43	-	5	
42	419290.16	1229583.06	-	5	
43	419350.17	1229583.44	-	5	
44	419430.23	1229583.96	-	5	
45	419510.94	1229583.06	-	5	
46	419575.62	1229583.48	-	5	
47	419674.32	1229582.38	-	5	
48	419811.02	1229583.26	-	5	
49	419994.19	1229581.23	-	5	
50	420074.18	1229581.74	-	5	
51	420392.48	1229578.22	-	5	
52	420468.13	1229578.7	-	5	
53	420560.84	1229577.68	-	5	
54	420644.26	1229578.21	-	5	
55	420745.25	1229577.09	-	5	

полное наименование должности	подпись	инициалы, фамилия
-------------------------------	---------	-------------------

М.П.

Земельный участок				
вид объекта недвижимости				
Лист №10 Раздел 4.2	Всего листов раздела 4.2: 19	Всего разделов: 5	Всего листов выписки: 83	
7 декабря 2020г. № КУВИ-002/2020-46219396				
Кадастровый номер:		21:00:000000:33(Единое землепользование)		
Сведения о характерных точках границы части (частей) земельного участка				
Учетный номер части: 21:00:000000:33/7				
Система координат СК кадастрового округа				
Номер точки	Координаты, м		Описание закрепления на местности	Средняя квадратичная погрешность определения координат характерных точек границ земельного участка, м
	X	Y		
1	2	3	4	5
1	419346.98	1229635.45	-	5
2	419346.97	1229636.88	-	5
3	419346.63	1229639.47	-	5
4	419334.41	1229639.59	-	5
5	419335.12	1229635.52	-	5
6	419346.98	1229635.45	-	5

полное наименование должности	подпись	инициалы, фамилия
-------------------------------	---------	-------------------

М.П.

Земельный участок			
вид объекта недвижимости			
Лист №11 Раздел 4.2	Всего листов раздела 4.2: 19	Всего разделов: 5	Всего листов выписки: 83

7 декабря 2020г. № КУВИ-002/2020-46219396

Кадастровый номер: 21:00:000000:33(Единое землепользование)

Сведения о характерных точках границы части (частей) земельного участка				
Учетный номер части: 21:00:000000:33/8				
Система координат СК кадастрового округа				
Номер точки	Координаты, м		Описание закрепления на местности	Средняя квадратичная погрешность определения координат характерных точек границ земельного участка, м
	X	Y		
1	2	3	4	5
1	419346.63	1229639.47	-	5
2	419340.83	1229684.38	-	5
3	419340.21	1229781.57	-	5
4	419339.27	1229928.3	-	5
5	419341.55	1229977.85	-	5
6	419339.73	1230054.02	-	5
7	419341.15	1230103.82	-	5
8	419342.61	1230235.55	-	5
9	419340.36	1230330.18	-	5
10	419339.69	1230433.98	-	5
11	419341.2	1230466.78	-	5
12	419340.18	1230627.47	-	5
13	419340.73	1230677.8	-	5
14	419360.85	1230677.78	-	5
15	419360.85	1230676.38	-	5
16	419363.96	1230676.33	-	5
17	419363.96	1230677.77	-	5
18	419366.01	1230677.76	-	5
19	419366.14	1230692.82	-	5
20	419353.95	1230692.84	-	5
21	419352.22	1230691.8	-	5
22	419352.21	1230691.35	-	5
23	419351.46	1230691.35	-	5
24	419332.05	1230679.72	-	5
25	419334.41	1229639.59	-	5
26	419346.63	1229639.47	-	5

полное наименование должности	подпись	инициалы, фамилия
-------------------------------	---------	-------------------

М.П.

Земельный участок			
вид объекта недвижимости			
Лист №12 Раздел 4.2	Всего листов раздела 4.2: 19	Всего разделов: 5	Всего листов выписки: 83

7 декабря 2020г. № КУВИ-002/2020-46219396

Кадастровый номер: 21:00:000000:33(Единое землепользование)

Сведения о характерных точках границы части (частей) земельного участка				
Учетный номер части: 21:00:000000:33/9				
Система координат СК кадастрового округа				
Номер точки	Координаты, м		Описание закрепления на местности	Средняя квадратичная погрешность определения координат характерных точек границ земельного участка, м
	X	Y		
1	2	3	4	5
1	419334.41	1229639.59	-	5
2	419332.05	1230679.72	-	5
3	419351.46	1230691.35	-	5
4	419333.33	1230691.38	-	5
5	419333.42	1230726.18	-	5
6	419328.79	1230726.25	-	5
7	419328.93	1230687.52	-	5
8	419328.17	1230627.5	-	5
9	419329.2	1230467.02	-	5
10	419327.69	1230434.22	-	5
11	419328.36	1230330	-	5
12	419330.61	1230235.48	-	5
13	419329.16	1230104.05	-	5
14	419327.73	1230054.05	-	5
15	419329.54	1229977.98	-	5
16	419327.27	1229928.54	-	5
17	419328.83	1229683.57	-	5
18	419334.41	1229639.59	-	5

полное наименование должности	подпись	инициалы, фамилия

М.П.

Земельный участок				
вид объекта недвижимости				
Лист №13 Раздел 4.2	Всего листов раздела 4.2: 19	Всего разделов: 5	Всего листов выписки: 83	
7 декабря 2020г. № КУВИ-002/2020-46219396				
Кадастровый номер:		21:00:000000:33(Единое землепользование)		
Сведения о характерных точках границы части (частей) земельного участка				
Учетный номер части: 21:00:000000:33/10				
Система координат СК кадастрового округа				
Номер точки	Координаты, м		Описание закрепления на местности	Средняя квадратичная погрешность определения координат характерных точек границ земельного участка, м
	X	Y		
1	2	3	4	5
1	419352.22	1230691.8	-	5
2	419353.95	1230692.84	-	5
3	419352.23	1230692.85	-	5
4	419352.22	1230691.8	-	5

полное наименование должности	подпись	инициалы, фамилия
-------------------------------	---------	-------------------

М.П.

Земельный участок				
вид объекта недвижимости				
Лист №14 Раздел 4.2	Всего листов раздела 4.2: 19		Всего разделов: 5	Всего листов выписки: 83
7 декабря 2020г. № КУВИ-002/2020-46219396				
Кадастровый номер:		21:00:000000:33(Единое землепользование)		
Сведения о характерных точках границы части (частей) земельного участка				
Учетный номер части: 21:00:000000:33/11				
Система координат СК кадастрового округа				
Номер точки	Координаты, м		Описание закрепления на местности	Средняя квадратичная погрешность определения координат характерных точек границ земельного участка, м
	X	Y		
1	2	3	4	5
1	416362.82	1229384.32	-	5
2	416385.46	1229419.18	-	5
3	416387.11	1229422.6	-	5
4	416379.02	1229426.55	-	5
5	416369.53	1229406.77	-	5
6	416362.82	1229384.32	-	5

полное наименование должности	подпись	инициалы, фамилия
-------------------------------	---------	-------------------

М.П.

Земельный участок			
вид объекта недвижимости			
Лист №15 Раздел 4.2	Всего листов раздела 4.2: 19	Всего разделов: 5	Всего листов выписки: 83

7 декабря 2020г. № КУВИ-002/2020-46219396

Кадастровый номер: 21:00:000000:33(Единое землепользование)

Сведения о характерных точках границы части (частей) земельного участка				
Учетный номер части: 21:00:000000:33/12				
Система координат СК кадастрового округа				
Номер точки	Координаты, м		Описание закрепления на местности	Средняя квадратичная погрешность определения координат характерных точек границ земельного участка, м
	X	Y		
1	2	3	4	5
1	416414.89	1229480.61	-	5
2	416431.54	1229530	-	5
3	416481.57	1229614.48	-	5
4	416493.21	1229607.58	-	5
5	416506.96	1229606.23	-	5
6	416511.97	1229613.95	-	5
7	416497.75	1229615.36	-	5
8	416486.16	1229622.22	-	5
9	416488.4	1229625.99	-	5
10	416478.07	1229632.1	-	5
11	416471.25	1229620.59	-	5
12	416473.82	1229619.06	-	5
13	416423.31	1229533.77	-	5
14	416406.37	1229483.55	-	5
15	416414.89	1229480.61	-	5

полное наименование должности	подпись	инициалы, фамилия

М.П.

Земельный участок				
вид объекта недвижимости				
Лист №16 Раздел 4.2	Всего листов раздела 4.2: 19		Всего разделов: 5	Всего листов выписки: 83
7 декабря 2020г. № КУВИ-002/2020-46219396				
Кадастровый номер:		21:00:000000:33(Единое землепользование)		
Сведения о характерных точках границы части (частей) земельного участка				
Учетный номер части: 21:00:000000:33/13				
Система координат СК кадастрового округа				
Номер точки	Координаты, м		Описание закрепления на местности	Средняя квадратичная погрешность определения координат характерных точек границ земельного участка, м
	X	Y		
1	2	3	4	5
1	416506.65	1229656.82	-	5
2	416520.04	1229679.43	-	5
3	416514.88	1229682.49	-	5
4	416517.27	1229686.52	-	5
5	416503.92	1229694.43	-	5
6	416501.83	1229676.26	-	5
7	416503.6	1229675.22	-	5
8	416501.26	1229671.25	-	5
9	416500.05	1229660.73	-	5
10	416506.65	1229656.82	-	5

полное наименование должности	подпись	инициалы, фамилия
-------------------------------	---------	-------------------

М.П.

Земельный участок				
вид объекта недвижимости				
Лист №17 Раздел 4.2	Всего листов раздела 4.2: 19		Всего разделов: 5	Всего листов выписки: 83
7 декабря 2020г. № КУВИ-002/2020-46219396				
Кадастровый номер:		21:00:000000:33(Единое землепользование)		
Сведения о характерных точках границы части (частей) земельного участка				
Учетный номер части: 21:00:000000:33/14				
Система координат СК кадастрового округа				
Номер точки	Координаты, м		Описание закрепления на местности	Средняя квадратичная погрешность определения координат характерных точек границ земельного участка, м
	X	Y		
1	2	3	4	5
1	414104.39	1240454.39	-	5
2	414114.86	1241400.69	-	5
3	414123.88	1241468.03	-	5
4	414119.05	1241519.45	-	5
5	414123.43	1241914.98	-	5
6	414120.05	1241996.7	-	5
7	414111.44	1241430.11	-	5
8	414099	1240447.88	-	5
9	414104.39	1240454.39	-	5

полное наименование должности	подпись	инициалы, фамилия
-------------------------------	---------	-------------------

М.П.

Земельный участок				
вид объекта недвижимости				
Лист №18 Раздел 4.2	Всего листов раздела 4.2: 19	Всего разделов: 5	Всего листов выписки: 83	
7 декабря 2020г. № КУВИ-002/2020-46219396				
Кадастровый номер:		21:00:000000:33(Единое землепользование)		
Сведения о характерных точках границы части (частей) земельного участка				
Учетный номер части: 21:00:000000:33/15				
Система координат СК кадастрового округа				
Номер точки	Координаты, м		Описание закрепления на местности	Средняя квадратичная погрешность определения координат характерных точек границ земельного участка, м
	X	Y		
1	2	3	4	5
1	426078.73	1228194.83	-	5
2	426079.64	1228196.49	-	5
3	426045.83	1228212.79	-	5
4	426078.73	1228194.83	-	5

полное наименование должности	подпись	инициалы, фамилия
-------------------------------	---------	-------------------

М.П.

Земельный участок				
вид объекта недвижимости				
Лист №19 Раздел 4.2	Всего листов раздела 4.2: 19		Всего разделов: 5	Всего листов выписки: 83
7 декабря 2020г. № КУВИ-002/2020-46219396				
Кадастровый номер:		21:00:000000:33(Единое землепользование)		
Сведения о характерных точках границы части (частей) земельного участка				
Учетный номер части: 21:00:000000:33/16				
Система координат СК кадастрового округа				
Номер точки	Координаты, м		Описание закрепления на местности	Средняя квадратичная погрешность определения координат характерных точек границ земельного участка, м
	X	Y		
1	2	3	4	5
1	411617.57	1238917.11	-	0.1
2	411613.25	1238926.59	-	0.1
3	411601.82	1238942.57	-	0.1
4	411600.58	1238941.38	-	0.1
5	411598.38	1238937.37	-	0.1
6	411592.56	1238930.19	-	0.1
7	411591.2	1238928.52	-	0.1
8	411588.09	1238897.38	-	0.1
9	411616.49	1238911.74	-	0.1
1	411617.57	1238917.11	-	0.1

полное наименование должности	подпись	инициалы, фамилия
-------------------------------	---------	-------------------

М.П.