

Филиал федерального государственного бюджетного учреждения "Федеральная кадастровая палата Федеральной службы государственной регистрации, кадастра и картографии" по Чувашской Республике - Чувашии
полное наименование органа регистрации прав

Выписка из Единого государственного реестра недвижимости об объекте недвижимости

Сведения о характеристиках объекта недвижимости

На основании запроса от 26.05.2021, поступившего на рассмотрение 26.05.2021, сообщаем, что согласно записям Единого государственного реестра недвижимости:

Раздел 1 Лист 1

Земельный участок			
вид объекта недвижимости			

Лист № 1 раздела 1	Всего листов раздела 1: 3	Всего разделов: 8	Всего листов выписки: 15
--------------------	---------------------------	-------------------	--------------------------

26 мая 2021г. № КУВИ-002/2021-62117064	
Кадастровый номер:	21:01:040301:259
Номер кадастрового квартала:	21:01:040301
Дата присвоения кадастрового номера:	09.04.2021

Ранее присвоенный государственный учетный номер:	данные отсутствуют
Местоположение:	Чувашская Республика - Чувашия, Чебоксарский городской округ, Чебоксарское лесничество, Сосновское участковое лесничество, квартал 109, выделы 63ч, 65ч
Площадь:	11768 +/- 38
Кадастровая стоимость, руб.:	не определена
Кадастровые номера расположенных в пределах земельного участка объектов недвижимости:	данные отсутствуют
Кадастровые номера объектов недвижимости, из которых образован объект недвижимости:	21:01:040301:23
Кадастровые номера образованных объектов недвижимости:	данные отсутствуют
Категория земель:	Земли лесного фонда
Виды разрешенного использования:	осуществление рекреационной деятельности
Сведения о кадастровом инженеру:	35701, образованием земельного участка путем раздела земельного участка с кадастровым номером 21:01:040301:23, находящегося в государственной или муниципальной собственности, расположенного по адресу: Чувашская Республика - Чувашия, Чебоксарский городской округ, Чебоксарское лесничество, Сосновское участковое лесничество, квартал 109, выделы 63ч и 65ч, с сохранением исходного в измененных границах, б/н, 2020-04-30
Сведения о лесах, водных объектах и об иных природных объектах, расположенных в пределах земельного участка:	данные отсутствуют
Сведения о том, что земельный участок полностью расположен в границах зоны с особыми условиями использования территории, территории объекта культурного наследия, публичного сервитута:	данные отсутствуют

полное наименование должности	подпись	инициалы, фамилия
-------------------------------	---------	-------------------

М.П.

Земельный участок			
вид объекта недвижимости			
Лист № 2 раздела 1	Всего листов раздела 1: 3	Всего разделов: 8	Всего листов выписки: 15
26 мая 2021г. № КУВИ-002/2021-62117064			
Кадастровый номер:		21:01:040301:259	
Сведения о том, что земельный участок расположен в границах особой экономической зоны, территории опережающего социально-экономического развития, зоны территориального развития в Российской Федерации, игровой зоны:		данные отсутствуют	
Сведения о том, что земельный участок расположен в границах особо охраняемой природной территории, охотничьих угодий, лесничеств:		данные отсутствуют	
Сведения о результатах проведения государственного земельного надзора:		данные отсутствуют	
Сведения о расположении земельного участка в границах территории, в отношении которой утвержден проект межевания территории:		данные отсутствуют	
Условный номер земельного участка:		данные отсутствуют	
Сведения о принятии акта и (или) заключении договора, предусматривающих предоставление в соответствии с земельным законодательством исполнительным органом государственным органом власти или органом местного самоуправления, находящегося в государственной или муниципальной собственности земельного участка для строительства наемного дома социального использования или наемного дома коммерческого использования:		данные отсутствуют	
Сведения о том, что земельный участок или земельные участки образованы на основании решения об изъятии земельного участка и (или) расположенного на нем объекта недвижимости для государственных или муниципальных нужд:		данные отсутствуют	
Сведения о том, что земельный участок образован из земель или земельного участка, государственная собственность на которые не разграничена:		данные отсутствуют	
Сведения о наличии земельного спора о местоположении границ земельных участков:		данные отсутствуют	
Статус записи об объекте недвижимости:		Сведения об объекте недвижимости имеют статус "актуальные"	

полное наименование должности	подпись	инициалы, фамилия

М.П.

Земельный участок			
вид объекта недвижимости			
Лист № 3 раздела 1	Всего листов раздела 1: 3	Всего разделов: 8	Всего листов выписки: 15
26 мая 2021г. № КУВИ-002/2021-62117064			
Кадастровый номер:		21:01:040301:259	
Особые отметки:		<p>Для данного земельного участка обеспечен доступ посредством земельного участка (земельных участков) с кадастровым номером (кадастровыми номерами): 21:01:040301:23. Сведения об ограничениях права на объект недвижимости, обременениях данного объекта, не зарегистрированных в реестре прав, ограничений прав и обременений недвижимого имущества: вид ограничения (обременения): ограничения прав на земельный участок, предусмотренные статьями 56, 56.1 Земельного кодекса Российской Федерации; срок действия: с 09.04.2021; реквизиты документа-основания: приказ "Об установлении границ водоохранных зон и прибрежных защитных полос Чебоксарского водохранилища" от 22.07.2014 № 248 выдан: Верхне-Волжское бассейновое водное управление Федерального агентства водных ресурсов; карта(план) от 23.09.2014 № 21/401/14-4694; водный кодекс от 03.06.2006 № 74-ФЗ выдан: Правительство Российской Федерации; постановление "Об утверждении правил установления на местности границ водоохранных зон и границ прибрежных защитных полос водных объектов" от 10.01.2009 № 17 выдан: Правительство Российской Федерации. вид ограничения (обременения): ограничения прав на земельный участок, предусмотренные статьями 56, 56.1 Земельного кодекса Российской Федерации; срок действия: с 09.04.2021; реквизиты документа-основания: приказ "Об установлении границ водоохранных зон и прибрежных защитных полос Чебоксарского водохранилища" от 22.07.2014 № 248 выдан: Верхне-Волжское бассейновое водное управление Федерального агентства водных ресурсов; карта(план) от 23.09.2014 № 21/401/14-4695 выдан: ООО Земельные ресурсы; постановление "Об утверждении правил установления на местности границ водоохранных зон и границ прибрежных защитных полос водных объектов" от 10.01.2009 № 17 выдан: Правительство Российской Федерации; водный Кодекс Российской Федерации от 03.06.2006 № 74-ФЗ выдан: Правительство Российской Федерации. вид ограничения (обременения): ограничения прав на земельный участок, предусмотренные статьями 56, 56.1 Земельного кодекса Российской Федерации; срок действия: с 09.04.2021; реквизиты документа-основания: документ, воспроизводящий сведения, содержащиеся в решении об установлении или изменении границ зон с особыми условиями использования территорий от 23.01.2019 № PVD-0050/2019-7068-1 выдан: Министерство природных ресурсов и экологии Чувашской Республики (Минприроды Чувашии); сопроводительное письмо от 25.12.2018 № 2/06-19452.</p>	
Получатель выписки:		Овчинникова Марина Вячеславовна, действующий от имени заявителя - МИНИСТЕРСТВО ПРИРОДНЫХ РЕСУРСОВ И ЭКОЛОГИИ ЧУВАШСКОЙ РЕСПУБЛИКИ на основании документа:	

полное наименование должности	подпись	инициалы, фамилия

М.П.

Выписка из Единого государственного реестра недвижимости об объекте недвижимости

Сведения о зарегистрированных правах

Земельный участок			
вид объекта недвижимости			
Лист № 1 раздела 2	Всего листов раздела 2: 2	Всего разделов: 8	Всего листов выписки: 15
26 мая 2021г. № КУВИ-002/2021-62117064			
Кадастровый номер:		21:01:040301:259	

1	Правообладатель (правообладатели):	1.1	Российская Федерация
2	Вид, номер, дата и время государственной регистрации права:	2.1	Собственность 21:01:040301:259-21/051/2021-1 09.04.2021 08:55:03
3	Сведения об осуществлении государственной регистрации сделки, права без необходимого в силу закона согласия третьего лица, органа:	3.1	данные отсутствуют
4	Ограничение прав и обременение объекта недвижимости:	не зарегистрировано	
5	Договоры участия в долевом строительстве:	не зарегистрировано	
6	Заявленные в судебном порядке права требования:	данные отсутствуют	
7	Сведения о возражении в отношении зарегистрированного права:	данные отсутствуют	
8	Сведения о наличии решения об изъятии объекта недвижимости для государственных и муниципальных нужд:	данные отсутствуют	
9	Сведения о невозможности государственной регистрации без личного участия правообладателя или его законного представителя:	данные отсутствуют	
10	Правопритязания и сведения о наличии поступивших, но не рассмотренных заявлений о проведении государственной регистрации права (перехода, прекращения права), ограничения права или обременения объекта недвижимости, сделки в отношении объекта недвижимости:	отсутствуют	

полное наименование должности	подпись	инициалы, фамилия
-------------------------------	---------	-------------------

М.П.

Земельный участок			
вид объекта недвижимости			
Лист № 2 раздела 2	Всего листов раздела 2: 2	Всего разделов: 8	Всего листов выписки: 15
26 мая 2021г. № КУВИ-002/2021-62117064			
Кадастровый номер:		21:01:040301:259	
11	Сведения о невозможности государственной регистрации перехода, прекращения, ограничения права на земельный участок из земель сельскохозяйственного назначения:	данные отсутствуют	

полное наименование должности	подпись	инициалы, фамилия
-------------------------------	---------	-------------------

М.П.

Выписка из Единого государственного реестра недвижимости об объекте недвижимости
 Описание местоположения земельного участка

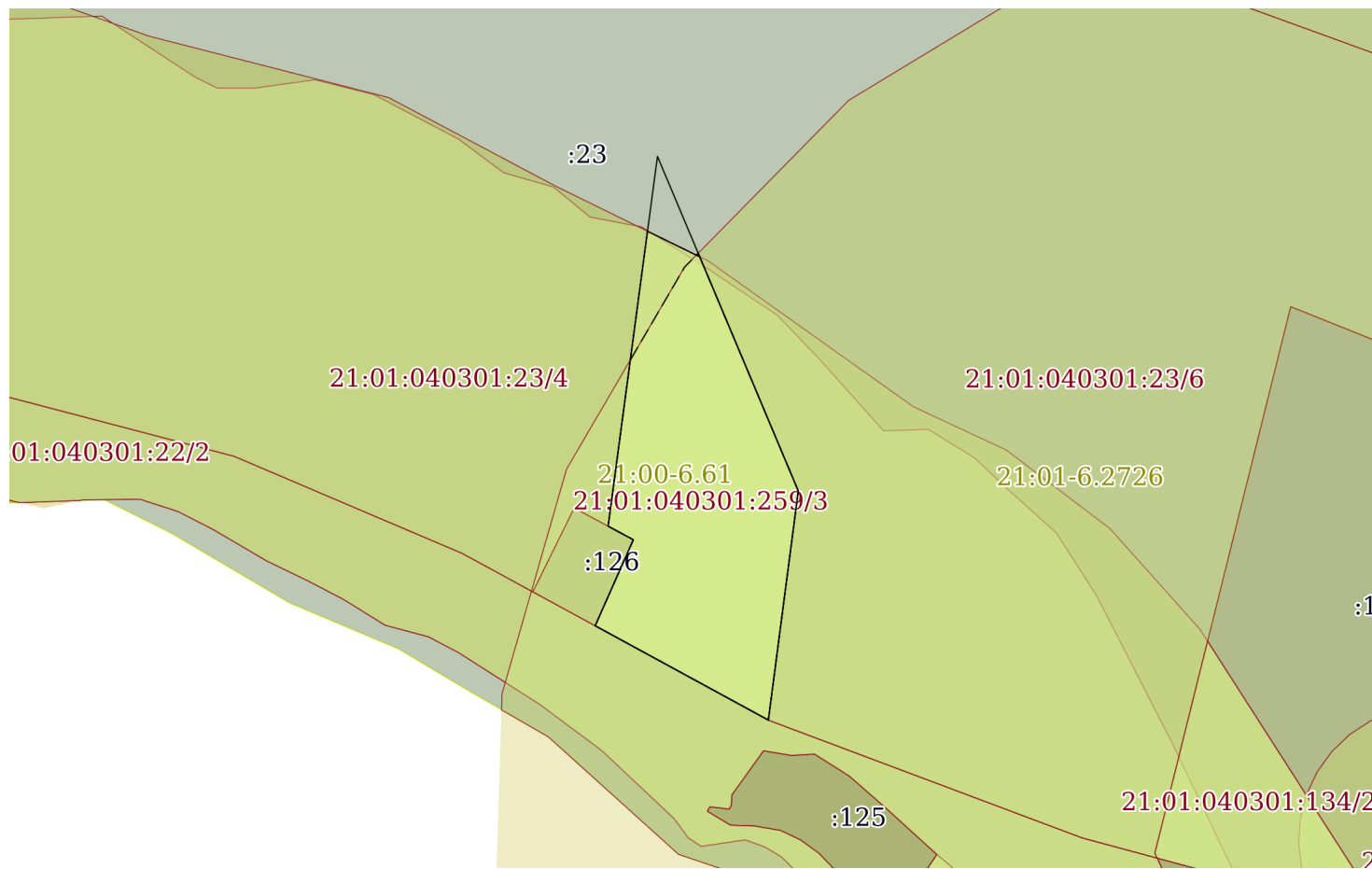
Земельный участок			
вид объекта недвижимости			

Лист № 1 раздела 3	Всего листов раздела 3: 1	Всего разделов: 8	Всего листов выписки: 15
--------------------	---------------------------	-------------------	--------------------------

26 мая 2021г. № КУВИ-002/2021-62117064

Кадастровый номер: 21:01:040301:259

План (чертеж, схема) земельного участка



Масштаб 1:3000 Условные обозначения:

полное наименование должности	подпись	инициалы, фамилия

М.П.

Выписка из Единого государственного реестра недвижимости об объекте недвижимости

Описание местоположения земельного участка

Земельный участок			
вид объекта недвижимости			

Лист № 1 раздела 3.1	Всего листов раздела 3.1: 1	Всего разделов: 8	Всего листов выписки: 15
----------------------	-----------------------------	-------------------	--------------------------

26 мая 2021г. № КУВИ-002/2021-62117064

Кадастровый номер: 21:01:040301:259

Описание местоположения границ земельного участка

№ п/п	Номер точки		Дирекционный угол	Горизонтальное проложение, м	Описание закрепления на местности	Кадастровые номера смежных участков	Сведения об адресах правообладателей смежных земельных участков
	начальная	конечная					
1	2	3	4	5	6	7	8
1	1.1.1	1.1.2	157°10.0`	156.34	данные отсутствуют	21:01:040301:23	данные отсутствуют
2	1.1.2	1.1.3	187°27.1`	99.48	данные отсутствуют	21:01:040301:23	данные отсутствуют
3	1.1.3	1.1.4	298°33.5`	84.95	данные отсутствуют	21:01:040301:22(2)	данные отсутствуют
4	1.1.4	1.1.5	23°56.4`	40.52	данные отсутствуют	21:01:040301:126	данные отсутствуют
5	1.1.5	1.1.6	298°19.9`	12.33	данные отсутствуют	21:01:040301:126	данные отсутствуют
6	1.1.6	1.1.1	7°36.1`	160.65	данные отсутствуют	21:01:040301:23	данные отсутствуют

полное наименование должности	подпись	инициалы, фамилия
-------------------------------	---------	-------------------

М.П.

Выписка из Единого государственного реестра недвижимости об объекте недвижимости

Описание местоположения земельного участка

Земельный участок			
вид объекта недвижимости			
Лист № 1 раздела 3.2	Всего листов раздела 3.2: 1	Всего разделов: 8	Всего листов выписки: 15
26 мая 2021г. № КУВИ-002/2021-62117064			
Кадастровый номер:		21:01:040301:259	

Сведения о характерных точках границы земельного участка				
Система координат 21.1				
Номер точки	Координаты, м		Описание закрепления на местности	Средняя квадратичная погрешность определения координат характерных точек границ земельного участка, м
	X	Y		
1	2	3	4	5
1	413936.42	1230921.35	-	0.1
2	413792.33	1230982.02	-	0.1
3	413693.69	1230969.12	-	0.1
4	413734.3	1230894.51	-	0.1
5	413771.33	1230910.95	-	0.1
6	413777.18	1230900.1	-	0.1
1	413936.42	1230921.35	-	0.1

полное наименование должности	подпись	инициалы, фамилия

М.П.

Выписка из Единого государственного реестра недвижимости об объекте недвижимости
Сведения о частях земельного участка

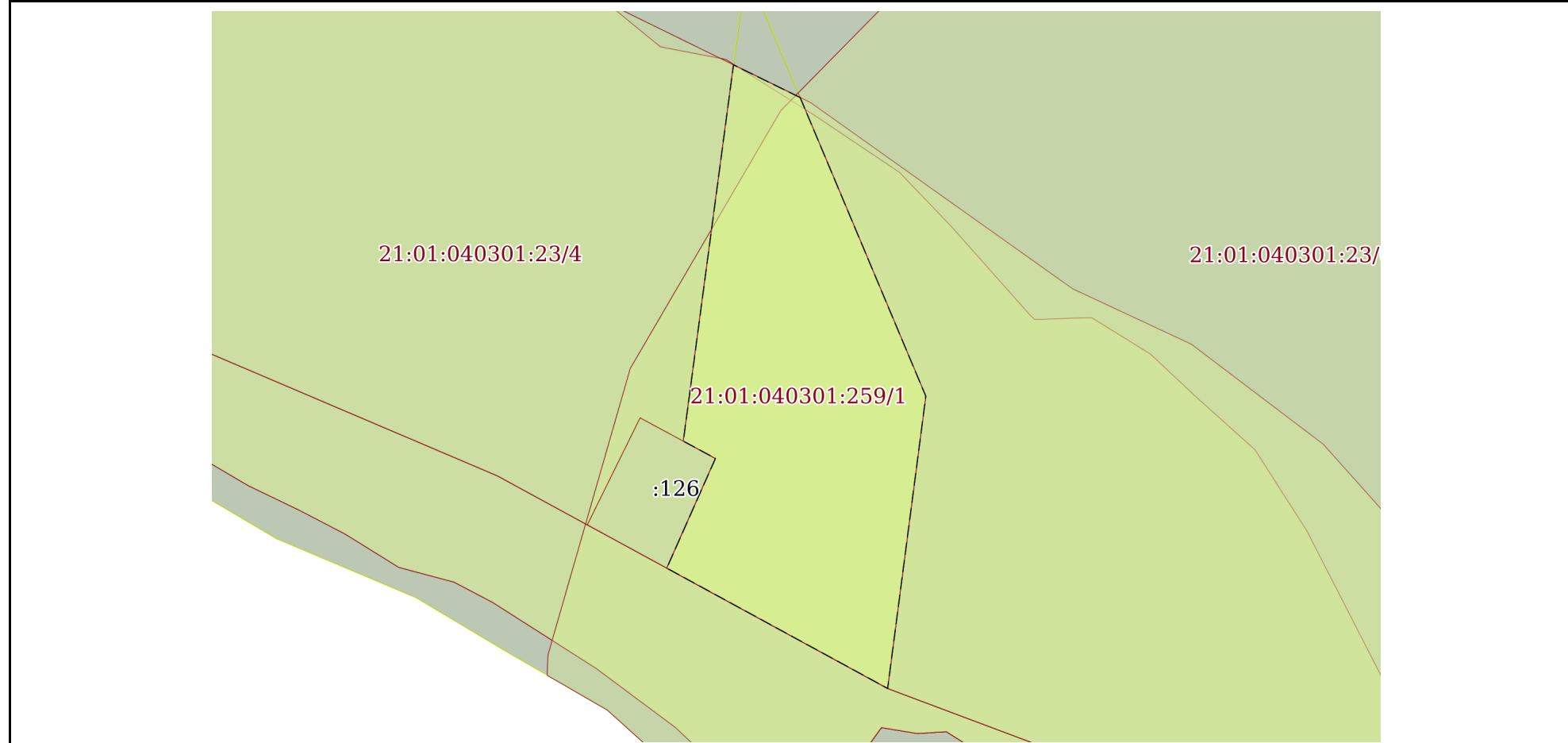
Земельный участок			
вид объекта недвижимости			

Лист № 1 раздела 4	Всего листов раздела 4: 3	Всего разделов: 8	Всего листов выписки: 15
--------------------	---------------------------	-------------------	--------------------------

26 мая 2021г. № КУВИ-002/2021-62117064

Кадастровый номер: 21:01:040301:259

План (чертеж, схема) части земельного участка Учетный номер части: 21:01:040301:259/1



Масштаб 1:2000 Условные обозначения:

полное наименование должности	подпись	инициалы, фамилия
-------------------------------	---------	-------------------

М.П.

Земельный участок

вид объекта недвижимости

Лист № 2 раздела 4

Всего листов раздела 4: 3

Всего разделов: 8

Всего листов выписки: 15

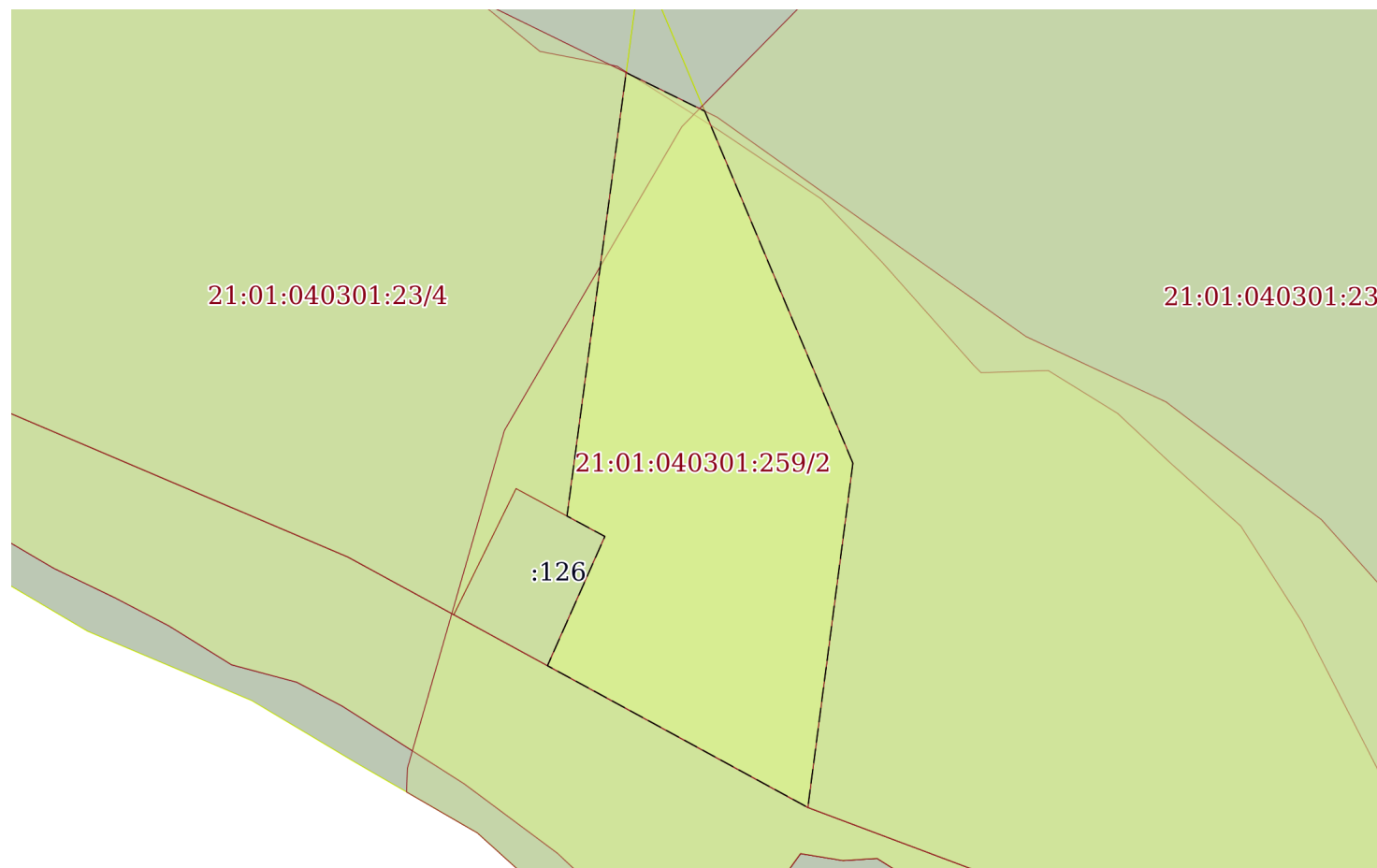
26 мая 2021г. № КУВИ-002/2021-62117064

Кадастровый номер:

21:01:040301:259

План (чертеж, схема) части земельного участка

Учетный номер части: 21:01:040301:259/2



Масштаб 1:2000

Условные обозначения:

полное наименование должности

подпись

инициалы, фамилия

М.П.

Земельный участок

вид объекта недвижимости

Лист № 3 раздела 4

Всего листов раздела 4: 3

Всего разделов: 8

Всего листов выписки: 15

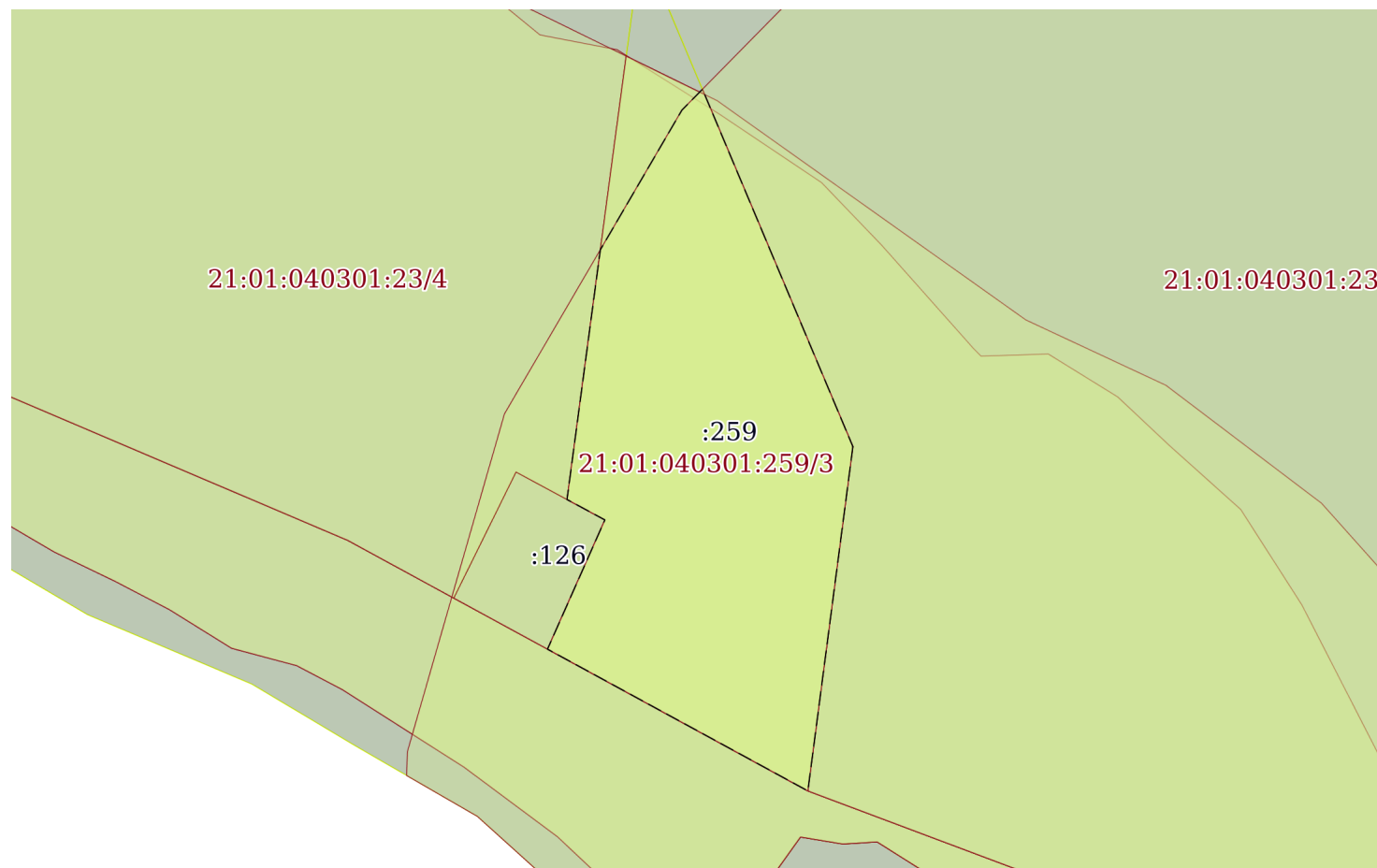
26 мая 2021г. № КУВИ-002/2021-62117064

Кадастровый номер:

21:01:040301:259

План (чертеж, схема) части земельного участка

Учетный номер части: 21:01:040301:259/3



Масштаб 1:2000

Условные обозначения:

полное наименование должности

подпись

инициалы, фамилия

М.П.

Выписка из Единого государственного реестра недвижимости об объекте недвижимости
Сведения о частях земельного участка

Земельный участок			
вид объекта недвижимости			

Лист № 1 раздела 4.1	Всего листов раздела 4.1: 1	Всего разделов: 8	Всего листов выписки: 15
----------------------	-----------------------------	-------------------	--------------------------

26 мая 2021г. № КУВИ-002/2021-62117064
--

Кадастровый номер:	21:01:040301:259
--------------------	------------------

Учетный номер части	Площадь, м2	Содержание ограничения в использовании или ограничения права на объект недвижимости или обременения объекта недвижимости
1	2	3
21:01:040301:259/1	11382	21:00-6.96
21:01:040301:259/2	11382	21:00-6.61
21:01:040301:259/3	10801	21:01-6.2726

полное наименование должности	подпись	инициалы, фамилия

М.П.

Выписка из Единого государственного реестра недвижимости об объекте недвижимости
Сведения о частях земельного участка

Земельный участок			
вид объекта недвижимости			
Лист № 1 раздела 4.2	Всего листов раздела 4.2: 3	Всего разделов: 8	Всего листов выписки: 15
26 мая 2021г. № КУВИ-002/2021-62117064			
Кадастровый номер:		21:01:040301:259	

Сведения о характерных точках границы части (частей) земельного участка				
Учетный номер части: 21:01:040301:259/1				
Система координат				
Номер точки	Координаты, м		Описание закрепления на местности	Средняя квадратичная погрешность определения координат характерных точек границ земельного участка, м
	X	Y		
1	2	3	4	5
1	413893.17	1230939.56	-	-
2	413792.33	1230982.02	-	-
3	413693.69	1230969.12	-	-
4	413734.3	1230894.51	-	-
5	413771.33	1230910.95	-	-
6	413777.18	1230900.1	-	-
7	413904.19	1230917.05	-	-
1	413893.17	1230939.56	-	-

полное наименование должности	подпись	инициалы, фамилия

М.П.

Земельный участок			
вид объекта недвижимости			
Лист № 2 раздела 4.2	Всего листов раздела 4.2: 3	Всего разделов: 8	Всего листов выписки: 15
26 мая 2021г. № КУВИ-002/2021-62117064			
Кадастровый номер:		21:01:040301:259	

Сведения о характерных точках границы части (частей) земельного участка

Учетный номер части: 21:01:040301:259/2

Система координат

Номер точки	Координаты, м		Описание закрепления на местности	Средняя квадратичная погрешность определения координат характерных точек границ земельного участка, м
	X	Y		
1	2	3	4	5
1	413792.33	1230982.02	-	-
2	413693.69	1230969.12	-	-
3	413734.3	1230894.51	-	-
4	413771.33	1230910.95	-	-
5	413777.18	1230900.1	-	-
6	413904.19	1230917.05	-	-
7	413893.17	1230939.56	-	-
1	413792.33	1230982.02	-	-

полное наименование должности	подпись	инициалы, фамилия
-------------------------------	---------	-------------------

М.П.

Земельный участок			
вид объекта недвижимости			
Лист № 3 раздела 4.2	Всего листов раздела 4.2: 3	Всего разделов: 8	Всего листов выписки: 15

26 мая 2021г. № КУВИ-002/2021-62117064

Кадастровый номер: 21:01:040301:259

Сведения о характерных точках границы части (частей) земельного участка			
Учетный номер части: 21:01:040301:259/3			
Система координат			

Номер точки	Координаты, м		Описание закрепления на местности	Средняя квадратичная погрешность определения координат характерных точек границ земельного участка, м
	X	Y		
1	2	3	4	5
1	413792.33	1230982.02	-	-
2	413693.69	1230969.12	-	-
3	413734.3	1230894.51	-	-
4	413771.33	1230910.95	-	-
5	413777.18	1230900.1	-	-
6	413848.71	1230909.65	-	-
7	413888.72	1230933.02	-	-
8	413894.71	1230938.91	-	-
1	413792.33	1230982.02	-	-

полное наименование должности	подпись	инициалы, фамилия
-------------------------------	---------	-------------------

М.П.