

Схема границ земельных участков

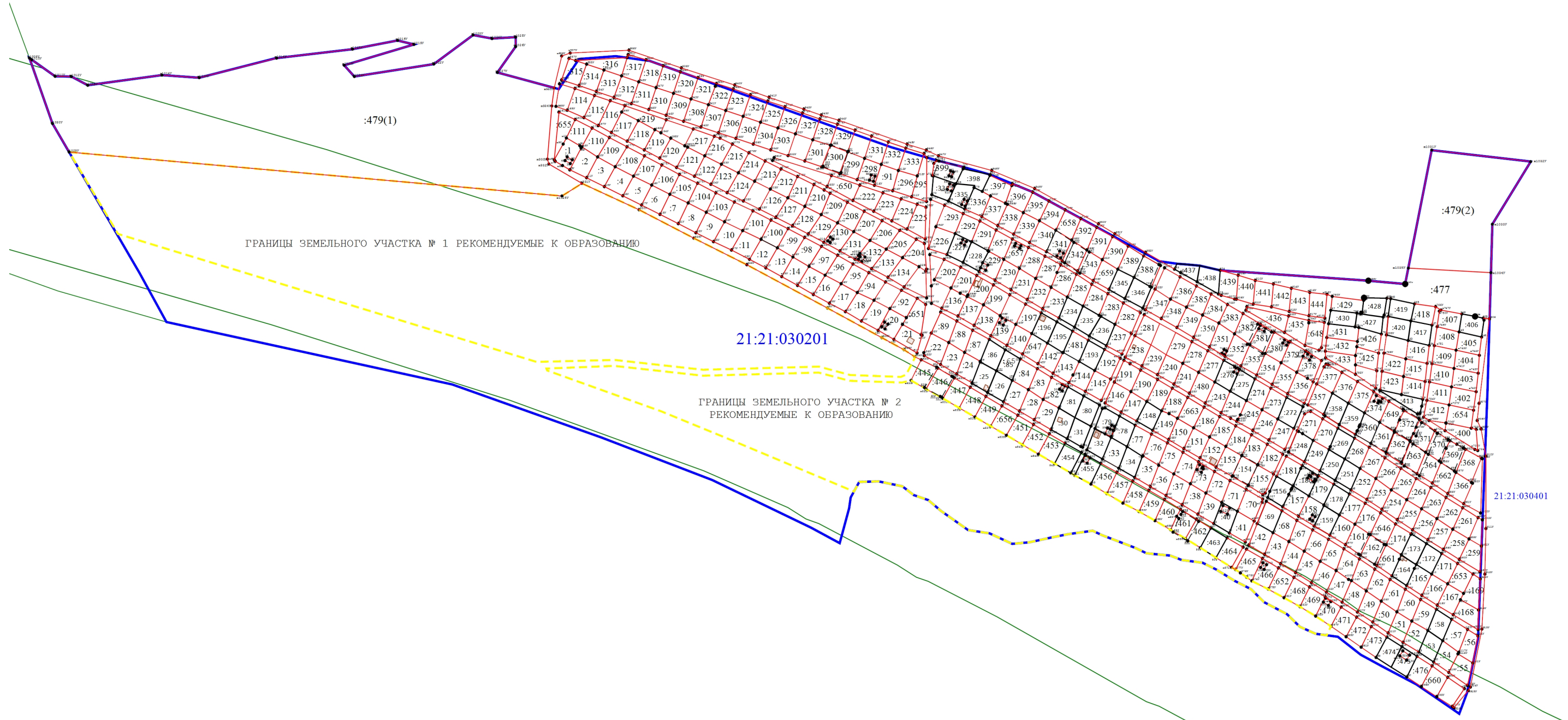














Схема границ земельных участков

Условные обозначения:

-  - Граница кадастрового квартала
-  - Существующая часть границы земельного участка, имеющиеся в ЕГРН сведения о которой достаточны для определения ее местоположения
-  - Вновь образованная часть границы земельного участка, сведения о которой достаточны для определения ее местоположения
-  - Существующая часть границы, имеющиеся в ЕГРН сведения о которой не достаточны для определения ее местоположения
-  - Границы земельных участков рекомендуемые к образованию
-  - Водоохранная зона
-  - Часть контура, образованного проекцией вновь образованного наземного конструктивного элемента здания, сооружения, объекта незавершенного строительства
-  - Характерная точка границы объекта капитального строительства, сведения о которой позволяют однозначно определить ее положение на местности
-  - Прекращающая существование точка, сведения о которой позволяют однозначно определить ее местоположение
-  - Существующая точка, имеющиеся в ГКН сведения о которой позволяют однозначно определить ее местоположение
-  - Вновь образованная точка, сведения о которой позволяют однозначно определить ее местоположение
- :106** - Кадастровый номер земельного участка
- :479(1) - Номер контура границы земельного участка