


УТВЕРЖДАЮ:
Заместитель министра
природных ресурсов и экологии
Чувашской Республики

 Е. М. Дымза
« 07 » октября 202 г.

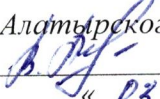
Акт
обследования аварийных деревьев № 113
лесных насаждений Алатырского лесничества
Чувашской Республики

Место проведения


Участковое лесничество	Урочище (дача)	Квартал	Выдел	Площадь выдела, га	Обследованная площадь выдела, га
<i>Пригородное</i>	-	107	9	9,3	0,1

Обследование проведено на общей площади 0,1 га.

СОГЛАСОВАНО:

Лесничий Пригородного участкового лесничества Алатырского лесничества
КУ «Лесная охрана» Минприроды Чувашии  В. А. Поземова
« 03 » 10 202 г.

СОГЛАСОВАНО:

ИО директора
БУ «Алатырское лесничество» Минприроды Чувашии  И. П. Храмов
« 03 » 10 202 г.



Ведомость перечёта аварийных деревьев, рекомендуемых в рубку

№ дерева	№ фотографии	Координаты		Порода	Высота, м	Диаметр, см	Объём в коре, куб. м	Структурные изъяны, характеризующие аварийность дерева	Срок проведения мероприятия
1	2	3		4	5	6	7	8	9
<i>Выдел 9 квартала 107 Пригородного участкового лесничества</i>									
1	1-4	54,916751 ⁰ СШ	46,684445 ⁰ ВД	сосна	28	52	2,56	свежий сухостой с продольной трещиной вследствие удара молнии и обработанным стволовыми вредителями комлем, расположенный на расстоянии 4 м от сельской дороги и 19 м от забора частного приусадебного хозяйства и имеющий наклон в их сторону	2022-23 г. г.

Заключение: в целях предотвращения причинения ущерба жизни, здоровью и имуществу граждан, государственному и муниципальному имуществу, а также имуществу юридических лиц требуется проведение рубки вышеуказанного аварийного дерева, грозящего при сильном, шквалистом или ураганном ветре своим падением на сельскую дорогу и частное приусадебное хозяйство.

Приложение: материалы фотофиксации аварийных деревьев на 4 листах.


Исполнитель работ по проведению обследования:
инженер по охране и защите леса

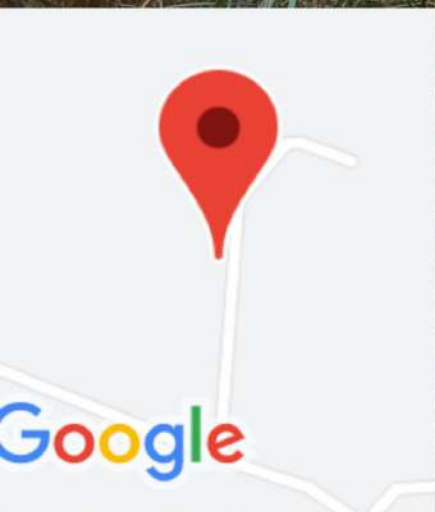
БУ «Алатырское лесничество» Минприроды Чувашии
Телефон № 8 (83531) 6-46-06



А. И. Сульдин
3 октября 2022 г.



 GPS Map Camera



Alatyrskiy Rayon, Chuvashia, Russia

Heizvestnaya doroga, Chuvashia, Russia,

429850


Lat 54.916751°

Long 46.684445°

30/09/22 04:57 PM GMT +03:00



 GPS Map Camera



Alatyrskiy Rayon, Chuvashia, Russia

**Heizvestnaya doroga, Chuvashia, Russia,
429850**

Lat 54.916815°

Long 46.684466°

30/09/22 04:57 PM GMT +03:00



 GPS Map Camera

Alatyrskiy Rayon, Chuvashia, Russia

Heizvestnaya doroga, Chuvashia, Russia,

429850

Lat 54.916815°

Long 46.684466°

30/09/22 04:58 PM GMT +03:00



Google



GPS Map Camera

Alatyrskiy Rayon, Chuvashia, Russia

Heizvestnaya doroga, Chuvashia, Russia,
429850


Lat 54.916774°

Long 46.684466°

30/09/22 04:59 PM GMT +03:00



Google



GPS Map Camera



Google

Alatyrskiy Rayon, Chuvashia, Russia


Heizvestnaya doroga, Chuvashia, Russia,


429850

Lat 54.916765°

Long 46.684208°

30/09/22 05:01 PM GMT +03:00



 GPS Map Camera



Alatyrskiy Rayon, Chuvashia, Russia

Heizvestnaya doroga, Chuvashia, Russia,
429850

Lat 54.916787°

Long 46.684323°

30/09/22 05:02 PM GMT +03:00