



ЧĂВАШ РЕСПУБЛИКИН КУЛЬТУРА,
НАЦИОНАЛЬНОСЕН ЁСЕСЕН ТАТА
АРХИВ ЁСЕН МИНИСТЕРСТВИ

МИНИСТЕРСТВО КУЛЬТУРЫ,
ПО ДЕЛАМ НАЦИОНАЛЬНОСТЕЙ И
АРХИВНОГО ДЕЛА ЧУВАШСКОЙ РЕСПУБЛИКИ

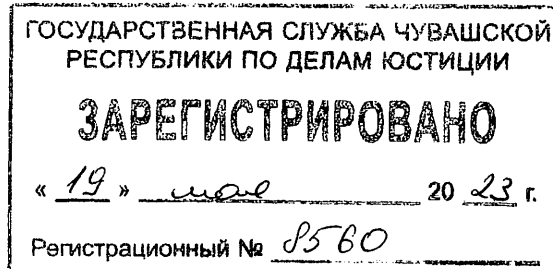
ПРИКАЗ

21.04.2023 01-05/156 №
Шупашкар хули

ПРИКАЗ

21.04.2023 № 01-05/156
г. Чебоксары

Об утверждении границ и режима использования территории объекта культурного наследия (памятника истории и культуры) регионального (республиканского) значения «Церковь Святой Троицы», 1881 г., расположенного по адресу: Чувашская Республика, Аликровский муниципальный округ, с. Шумшеваши, ул. Коммуны, д. 69



В соответствии с Федеральным законом от 25 июня 2002 г. № 73-ФЗ «Об объектах культурного наследия (памятниках истории и культуры) народов Российской Федерации», Законом Чувашской Республики от 12 апреля 2005 г. № 10 «Об объектах культурного наследия (памятниках истории и культуры) в Чувашской Республике», постановлением Кабинета Министров Чувашской Республики от 4 июня 2012 г. № 216 «Вопросы Министерства культуры, по делам национальностей и архивного дела Чувашской Республики» п р и к а з ы в а ю:

1. Утвердить границы территории объекта культурного наследия (памятника истории и культуры) регионального (республиканского) значения «Церковь Святой Троицы», 1881 г., расположенного по адресу: Чувашская Республика, Аликровский муниципальный округ, с. Шумшеваши, ул. Коммуны, д. 69, принятого на государственную охрану постановлением Кабинета Министров Чувашской Республики от 10 апреля 1997 г. № 77 «О дополнении списка памятников истории и культуры местного (Чувашской Республики) значения, подлежащих государственной охране», согласно приложению № 1 к настоящему приказу;

2. Утвердить режим использования территории объекта культурного наследия (памятника истории и культуры) регионального (республиканского) значения «Церковь Святой Троицы», 1881 г., расположенного по адресу: Чувашская Республика, Аликровский муниципальный округ, с. Шумшеваши, ул. Коммуны, д. 69, согласно приложению № 2 к настоящему приказу.

3. Контроль за исполнением настоящего приказа возложить на заместителя министра культуры, по делам национальностей и архивного дела Чувашской Республики, курирующего соответствующее направление деятельности.

4. Настоящий приказ вступает в силу через десять дней после дня его официального опубликования, за исключением пункта 2 настоящего приказа, который вступает в силу с 1 сентября 2023 г. и действует 6 лет со дня вступления в силу.

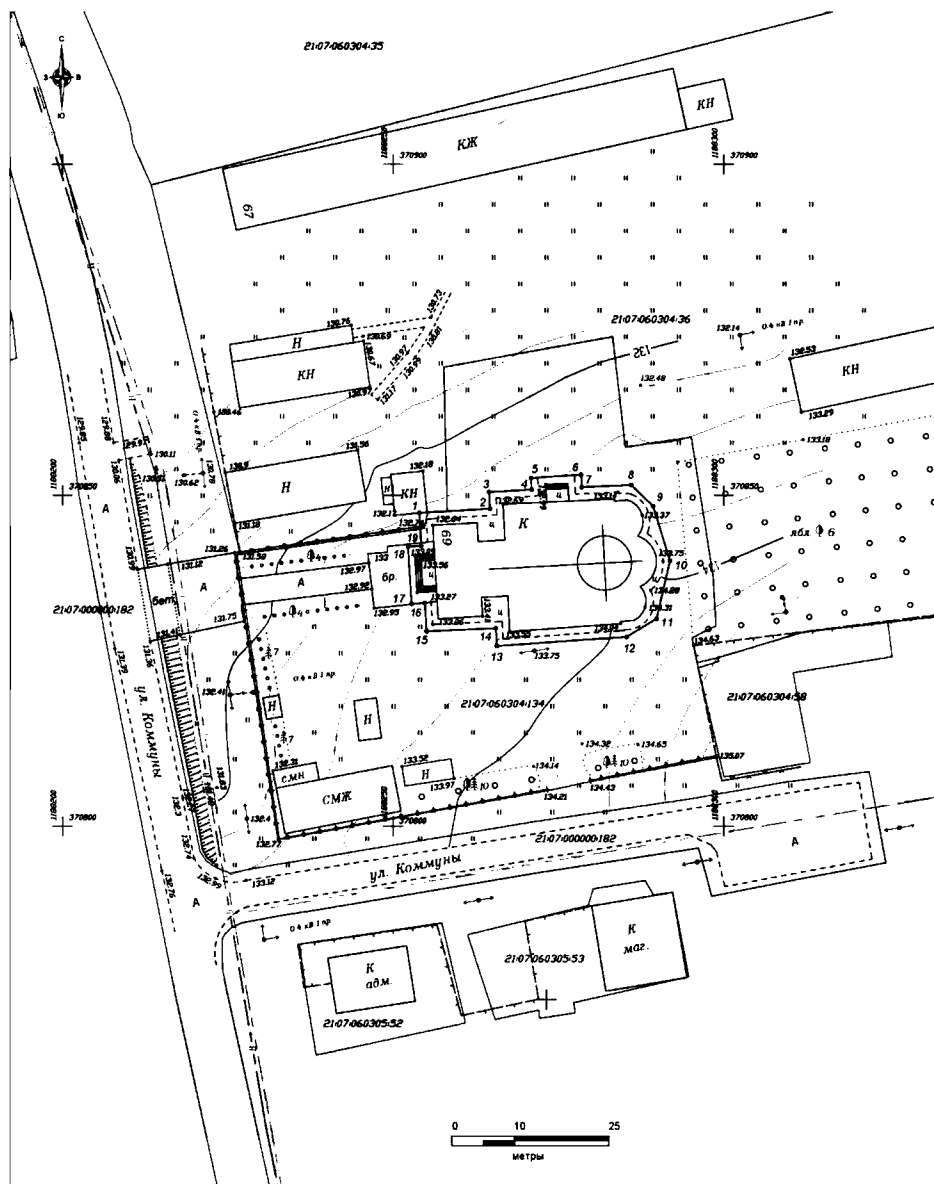
Министр

С.А. Каликова




Утверждены
приказом Министерства культуры,
по делам национальностей и архивного дела
Чувашской Республики
от 21.04.2023 № 01-05/156
(приложение № 1)

Границы территории объекта культурного наследия (памятника истории и культуры) регионального (республиканского) значения «Церковь Святой Троицы», 1881 г., расположенного по адресу: Чувашская Республика, Аликовский муниципальный округ, с. Шумшеваши, ул. Коммуны, д. 69

Схема границ территории объекта культурного наследия (памятника истории и культуры) регионального (республиканского) значения «Церковь Святой Троицы», 1881 г., расположенного по адресу: Чувашская Республика, Аликовский муниципальный округ, с. Шумшеваши, ул. Коммуны, д. 69 (далее - объект культурного наследия):



Условные обозначения:

-  Граница территории объекта культурного наследия с подворными точками
-  Граница земельного участка, учтенного в ГКН
-  21:07:060304:35 Кадастровый номер земельного участка

Система координат: МСК-21
Система высот: Балтийская

Координаты
характерных точек границ территории объекта культурного наследия
в местной системе координат МСК-21

Номера точек	Координаты	
	X	Y
1	370847.34	1188253.95
2	370847.97	1188264.65
3	370850.49	1188264.51
4	370850.85	1188270.93
5	370852.61	1188270.86
6	370853.11	1188278.43
7	370851.22	1188278.51
8	370851.57	1188285.98
9	370848.36	1188289.31
10	370840.12	1188291.86
11	370831.33	1188289.82
12	370828.61	1188285.31
13	370827.22	1188265.69
14	370829.92	1188265.53
15	370829.45	1188255.06
16	370833.73	1188254.79
17	370833.60	1188252.79
18	370842.24	1188252.24
19	370842.37	1188254.26
1	370847.34	1188253.95

Площадь: 0,0796 га – 795.86 кв.м.

Периметр: 120.74 м.

Утвержден
приказом Министерства культуры,
по делам национальностей и архивного дела
Чувашской Республики
от 21.04.2023 № 01-05/156
(приложение № 2)

**Режим использования
территории объекта культурного наследия (памятника истории и культуры)
регионального (республиканского) значения «Церковь Святой Троицы», 1881
г., расположенного по адресу: Чувашская Республика, Аликовский
муниципальный округ, с. Шумшеваши, ул. Коммуны, д. 69**

На территории объекта культурного наследия (памятника истории и культуры) регионального (республиканского) значения «Церковь Святой Троицы», 1881 г., расположенного по адресу: Чувашская Республика, Аликовский муниципальный округ, с. Шумшеваши, ул. Коммуны, д. 69 (далее - объект культурного наследия):

1. Разрешается ведение хозяйственной деятельности, не противоречащей требованиям обеспечения сохранности объекта культурного наследия и позволяющей обеспечить функционирование объекта культурного наследия в современных условиях.

2. Запрещается строительство объектов капитального строительства и увеличение объемно-пространственных характеристик существующих на территории объекта культурного наследия объектов капитального строительства; проведение земляных, строительных, мелиоративных и иных работ, за исключением работ по сохранению объекта культурного наследия или его отдельных элементов, сохранению историко-градостроительной или природной среды объекта культурного наследия.