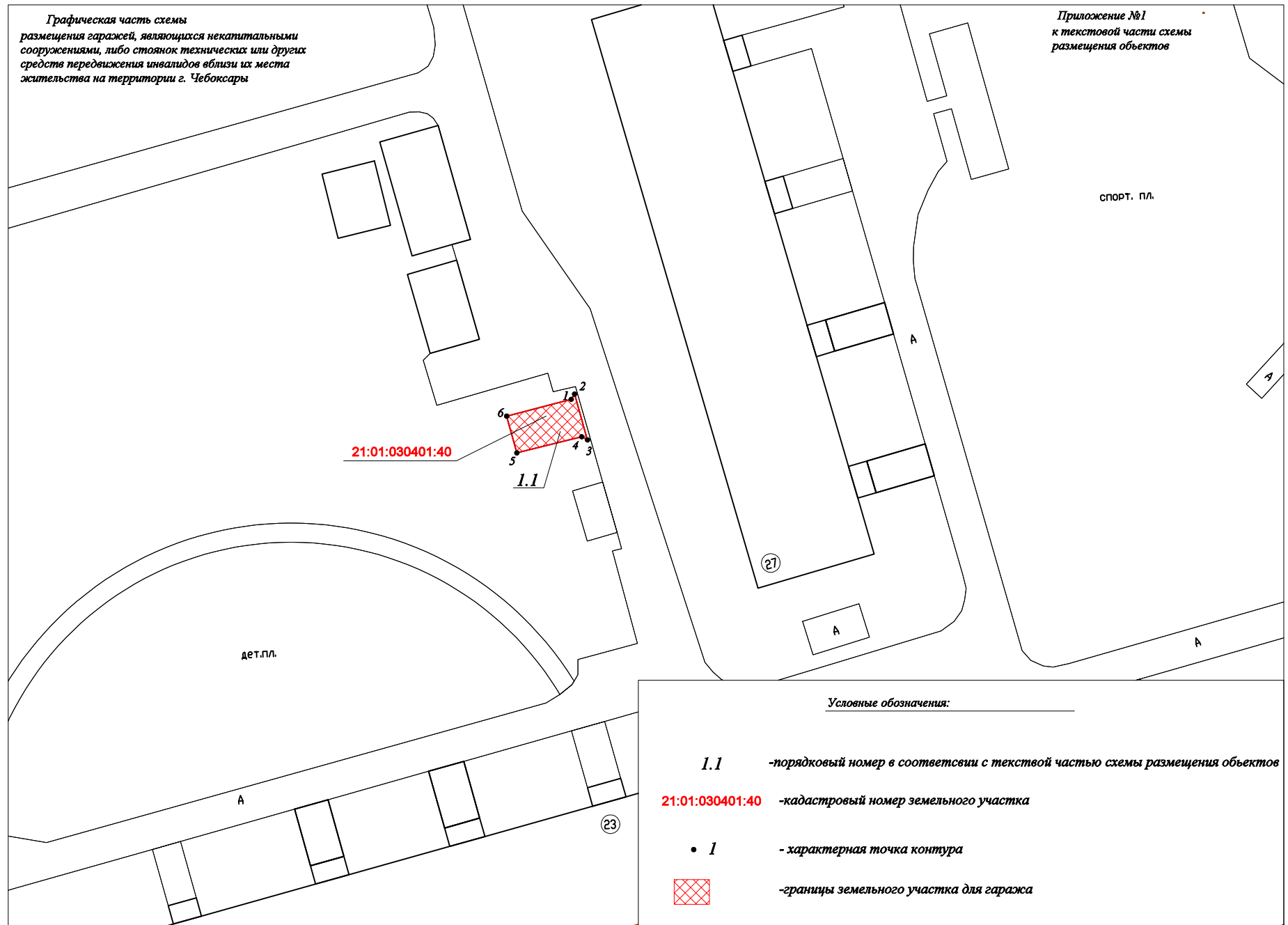


*Графическая часть схемы  
размещения гаражей, являющихся некапитальными  
сооружениями, либо стоянок технических или других  
средств передвижения инвалидов вблизи их места  
жительства на территории г. Чебоксары*


*Приложение №1  
к текстовой части схемы  
размещения объектов*



СПОРТ. ПЛ.

дет.пл.

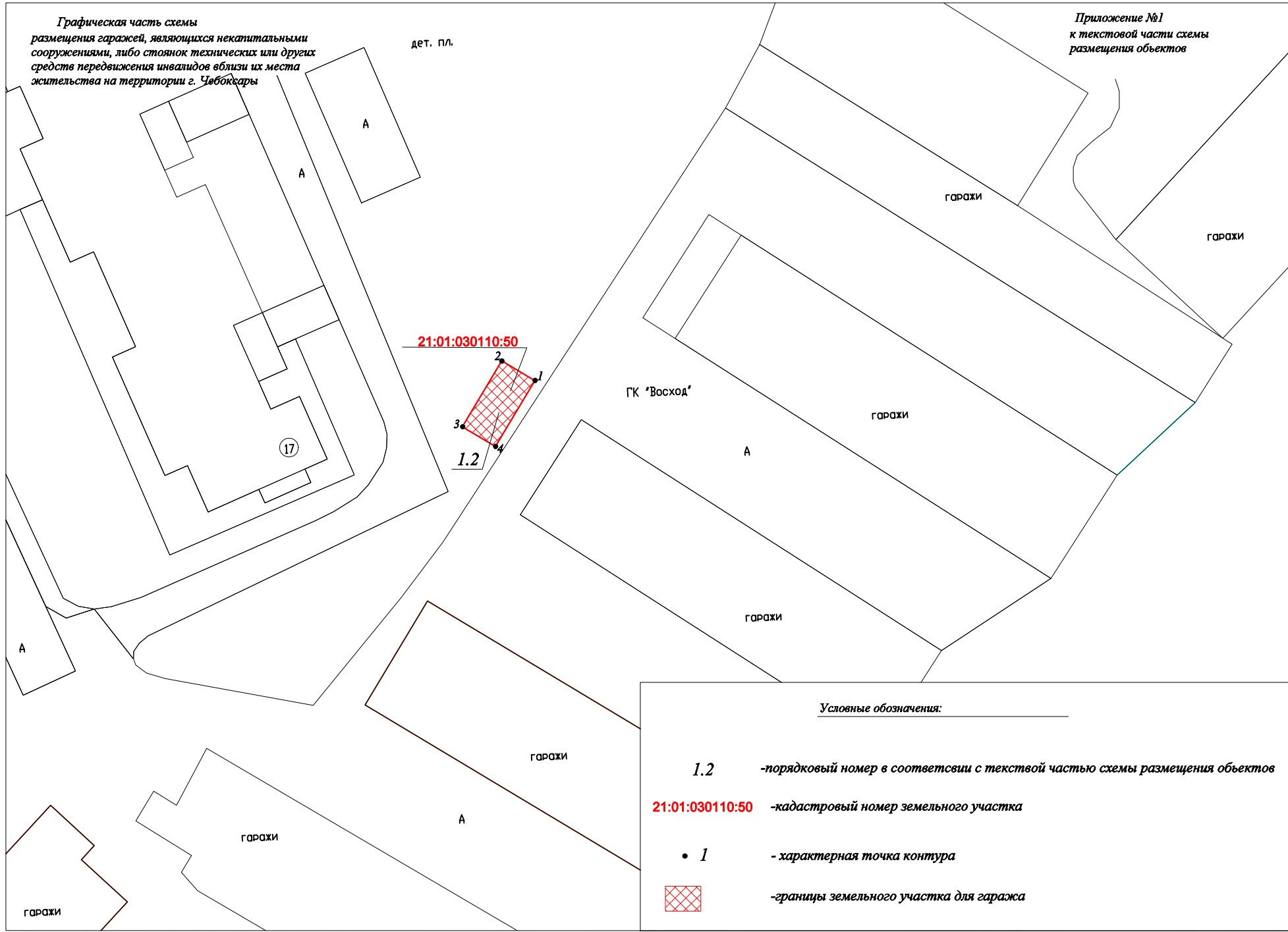
Условные обозначения:

- 1.1** -порядковый номер в соответствии с текстовой частью схемы размещения объектов
- 21:01:030401:40** -кадастровый номер земельного участка
- 1** - характеристная точка контура
-  -границы земельного участка для гаража

Графическая часть схемы  
размещения гаражей, являющихся некапитальными  
сооружениями, либо стоянок технических или других  
средств передвижения инвалидов вблизи их места  
жительства на территории г. Чебоксары

Приложение №1  
к текстовой части схемы  
размещения объектов

дет. пл.




Условные обозначения:

1.2 - порядковый номер в соответствии с текстовой частью схемы размещения объектов

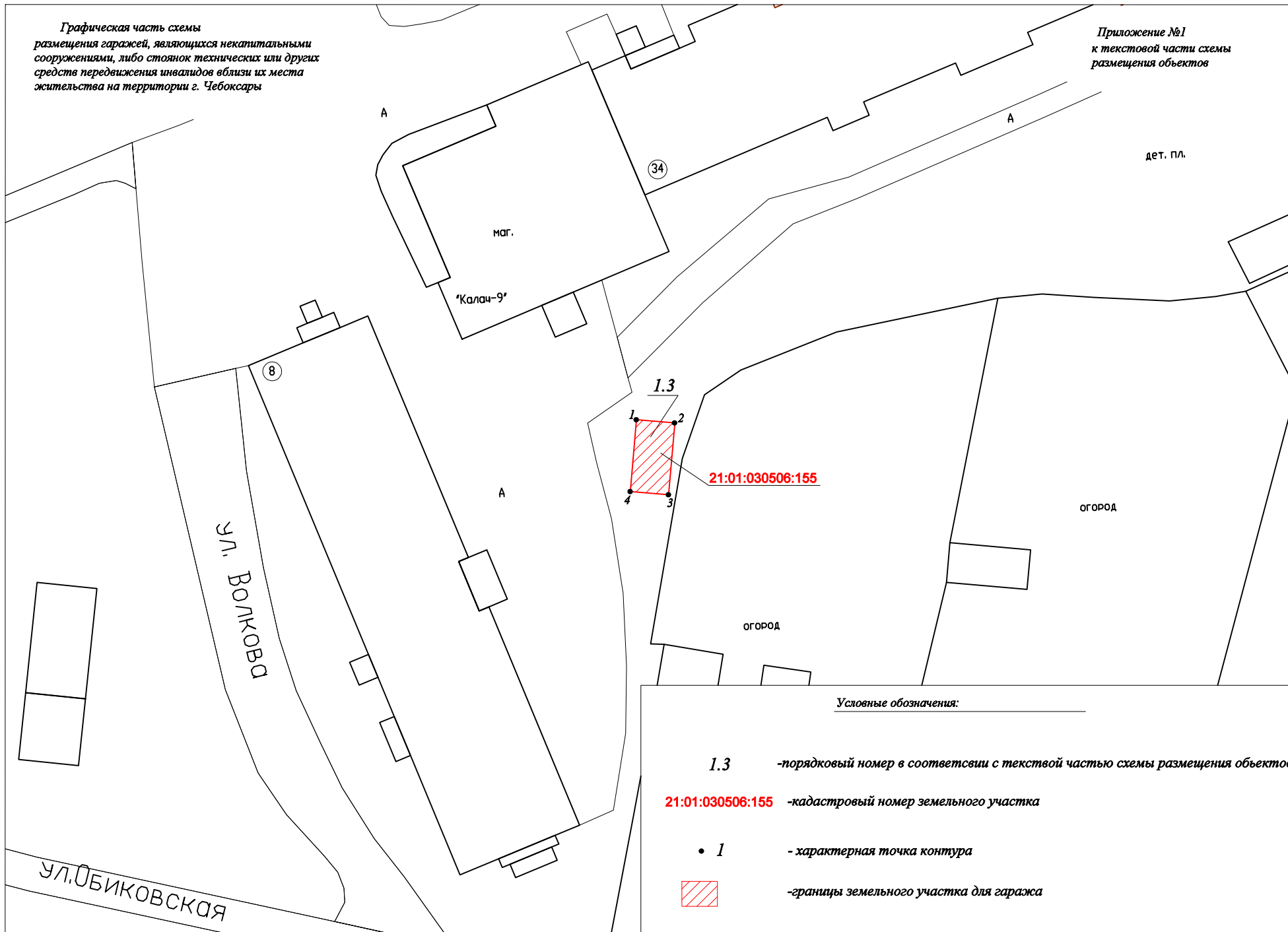
21:01:030110:50 - кадастровый номер земельного участка

• 1 - характерная точка контура

 - границы земельного участка для гаража

Графическая часть схемы  
размещения гаражей, являющихся некапитальными  
сооружениями, либо стоянок технических или других  
средств передвижения инвалидов вблизи их места  
жительства на территории г. Чебоксары

Приложение №1  
к текстовой части схемы  
размещения объектов



Условные обозначения:

1.3 - порядковый номер в соответствии с текстовой частью схемы размещения объектов

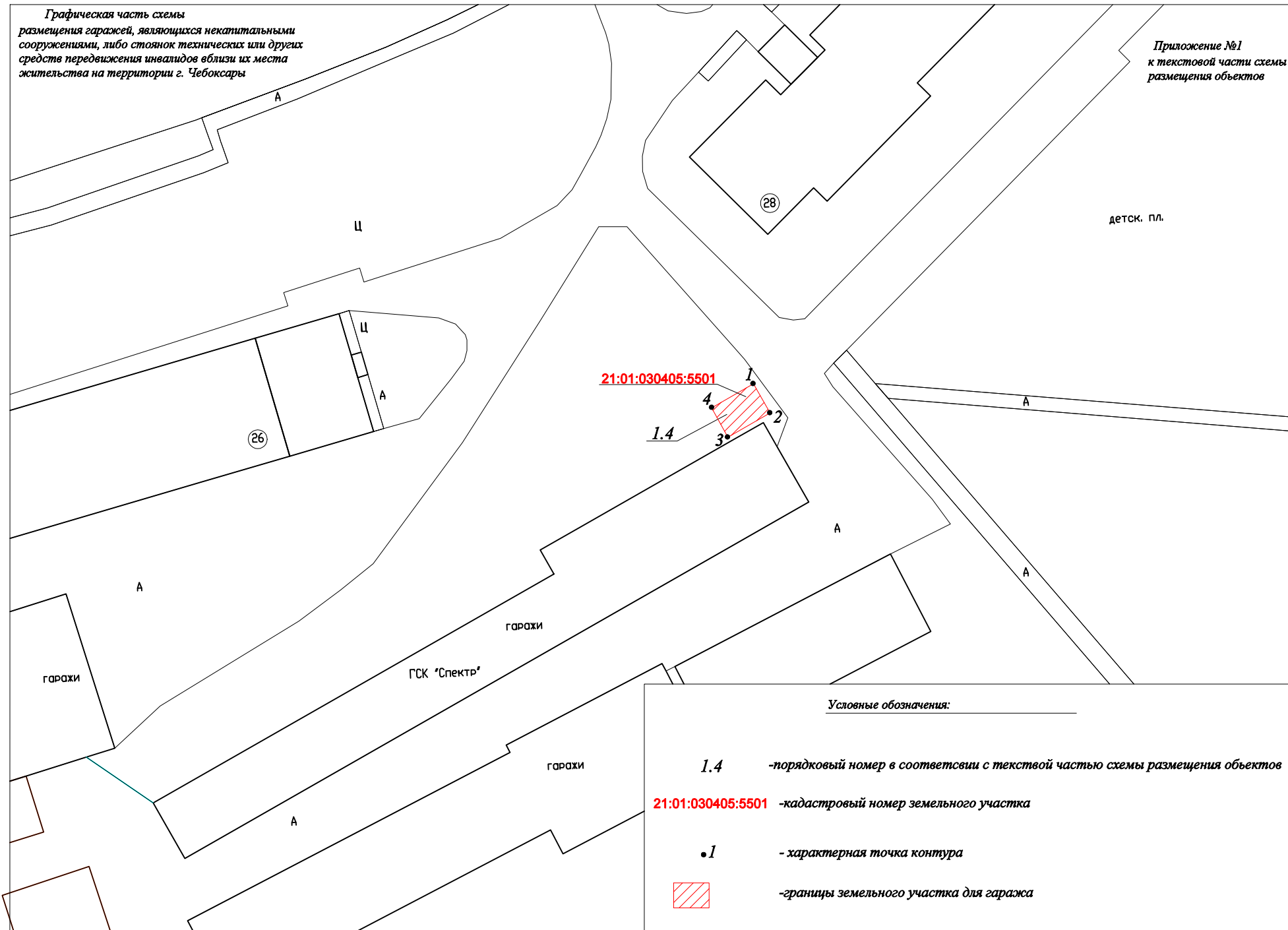
21:01:030506:155 - кадастровый номер земельного участка

• 1 - характерная точка контура


 - границы земельного участка для гаража

Графическая часть схемы  
размещения гаражей, являющихся некапитальными  
сооружениями, либо стоянок технических или других  
средств передвижения инвалидов вблизи их места  
жительства на территории г. Чебоксары

Приложение №1  
к текстовой части схемы  
размещения объектов

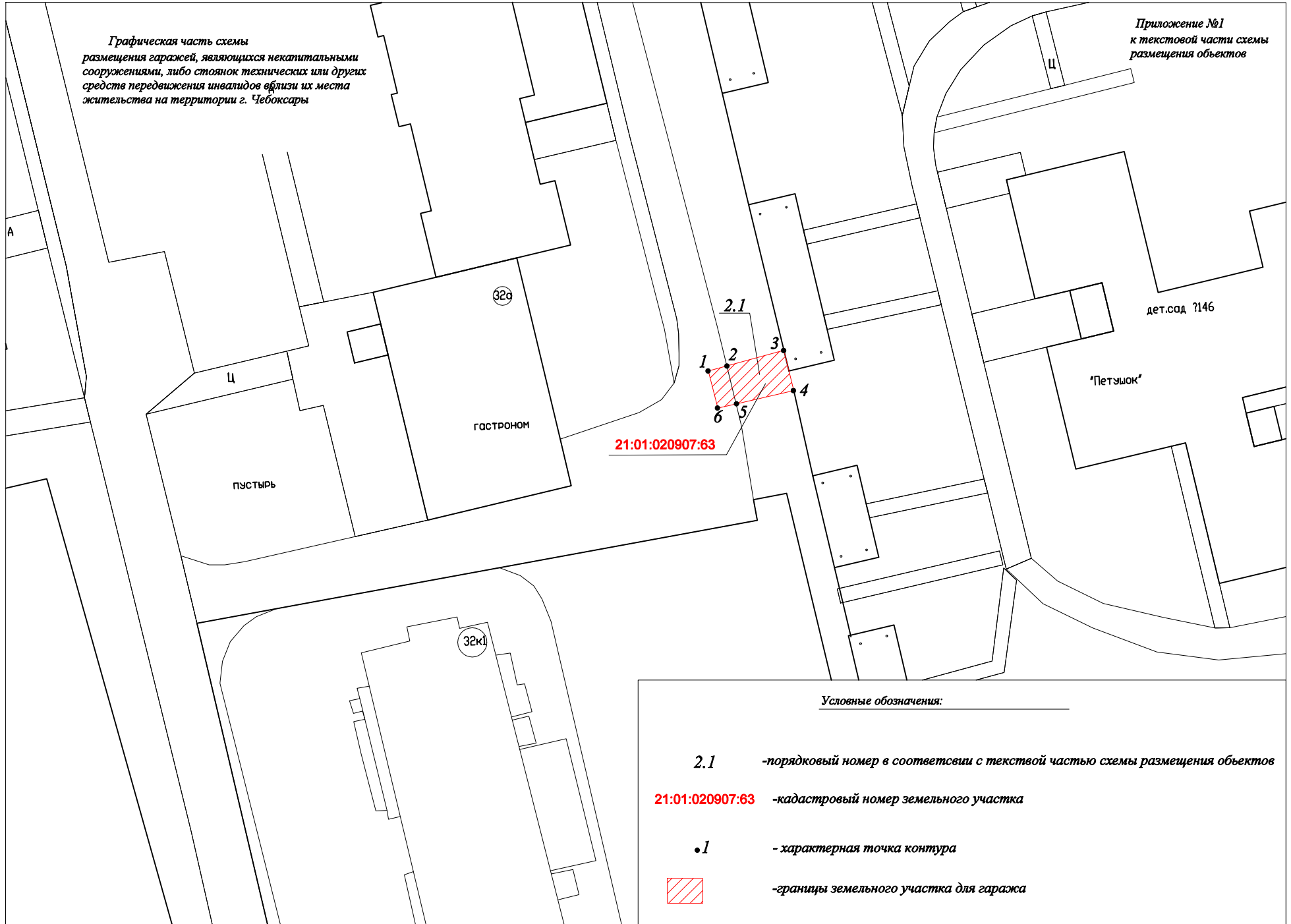


Условные обозначения:

- 1.4 - порядковый номер в соответствии с текстовой частью схемы размещения объектов
- 21:01:030405:5501 - кадастровый номер земельного участка
- 1 - характерная точка контура
-  - границы земельного участка для гаража

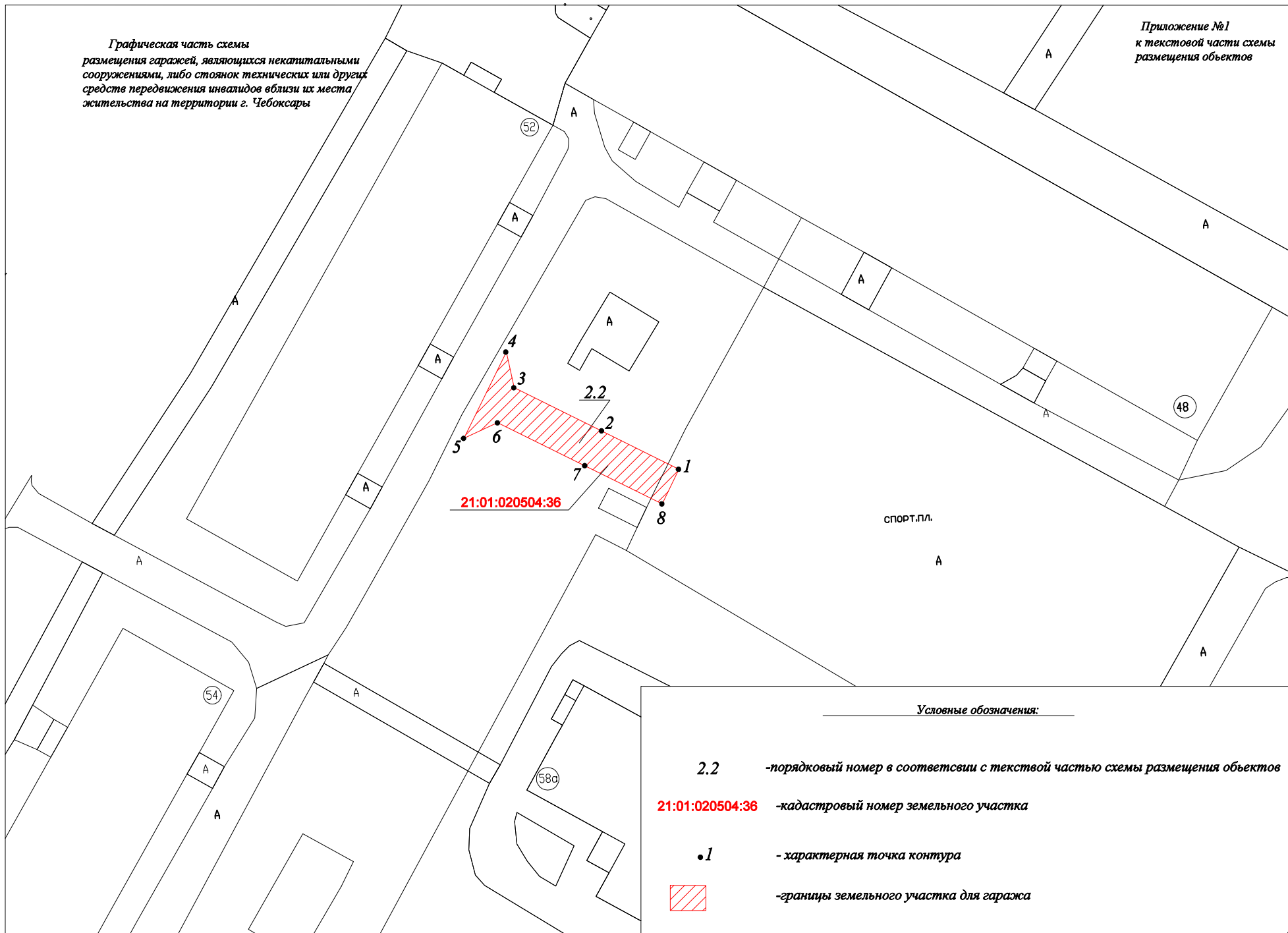
Графическая часть схемы  
размещения гаражей, являющихся некапитальными  
сооружениями, либо стоянок технических или других  
средств передвижения инвалидов вблизи их места  
жительства на территории г. Чебоксары

Приложение №1  
к текстовой части схемы  
размещения объектов



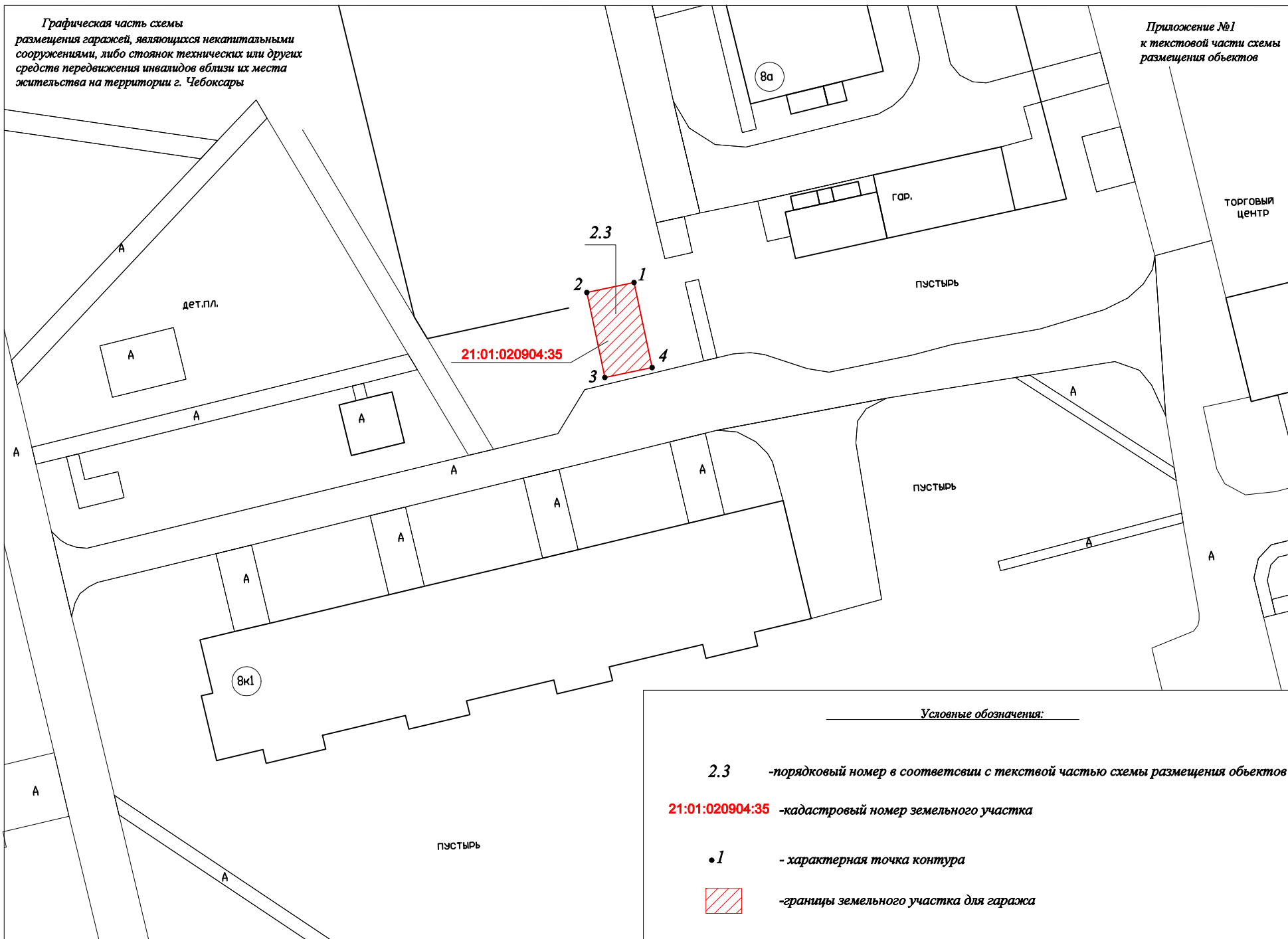
Графическая часть схемы  
размещения гаражей, являющихся некапитальными  
сооружениями, либо стоянок технических или других  
средств передвижения инвалидов вблизи их места  
жительства на территории г. Чебоксары

Приложение №1  
к текстовой части схемы  
размещения объектов




Графическая часть схемы  
размещения гаражей, являющихся некапитальными  
сооружениями, либо стоянок технических или других  
средств передвижения инвалидов вблизи их места  
жительства на территории г. Чебоксары

Приложение №1  
к текстовой части схемы  
размещения объектов

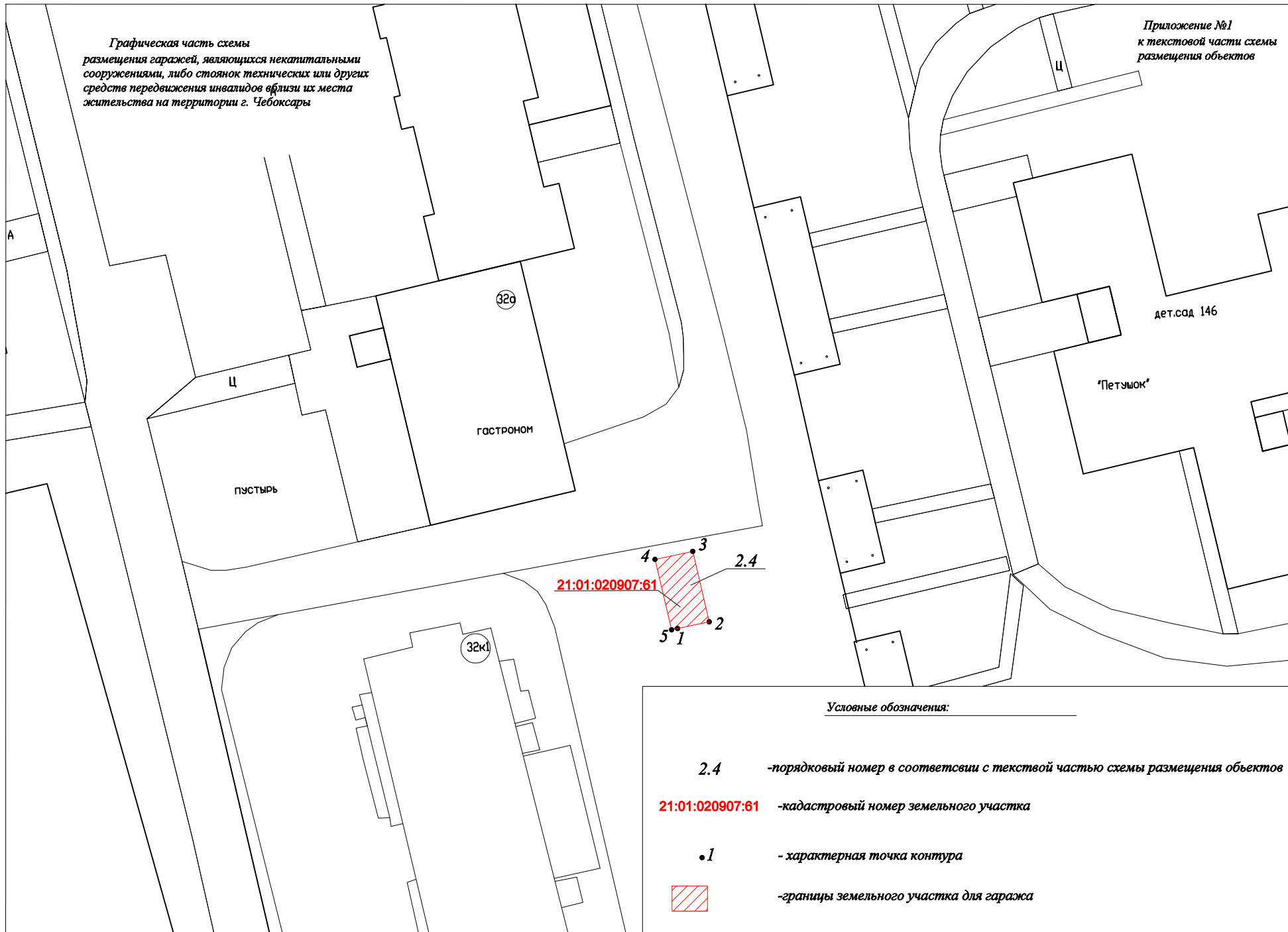


Условные обозначения:

- 2.3 - порядковый номер в соответствии с текстовой частью схемы размещения объектов
- 21:01:020904:35 - кадастровый номер земельного участка
- 1 - характерная точка контура
-  - границы земельного участка для гаража

Графическая часть схемы  
размещения гаражей, являющихся некапитальными  
сооружениями, либо стоянок технических или других  
средств передвижения инвалидов вблизи их места  
жительства на территории г. Чебоксары

Приложение №1  
к текстовой части схемы  
размещения объектов



Условные обозначения:

2.4 - порядковый номер в соответствии с текстовой частью схемы размещения объектов

21:01:020907:61 - кадастровый номер земельного участка

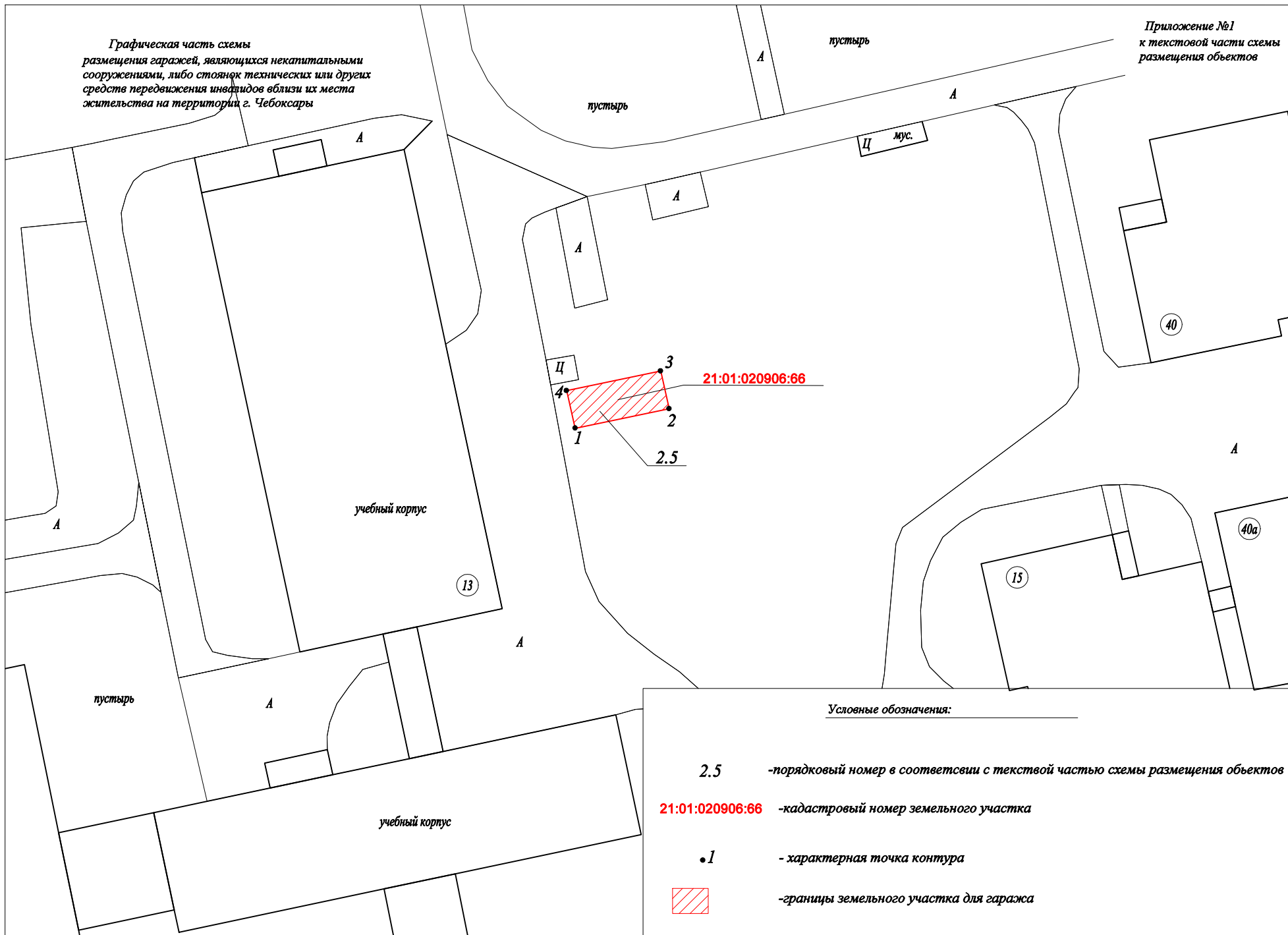
• 1 - характерная точка контура

 - границы земельного участка для гаража




Графическая часть схемы  
размещения гаражей, являющихся некапитальными  
сооружениями, либо стоянок технических или других  
средств передвижения инвалидов вблизи их места  
жительства на территории г. Чебоксары

Приложение №1  
к текстовой части схемы  
размещения объектов

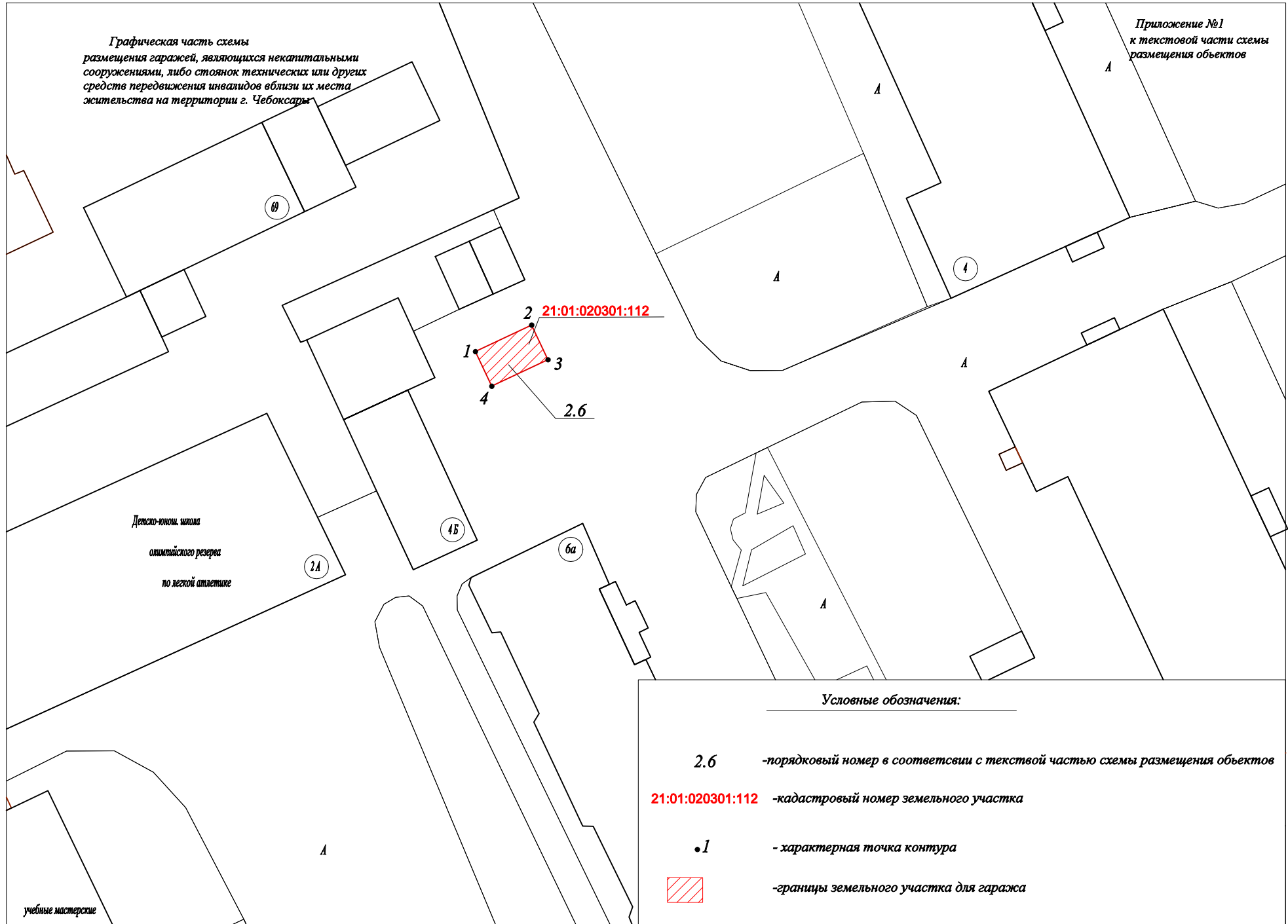


Условные обозначения:

- 2.5 - порядковый номер в соответствии с текстовой частью схемы размещения объектов
- 21:01:020906:66 - кадастровый номер земельного участка
- 1 - характерная точка контура
-  - границы земельного участка для гаража

Графическая часть схемы  
размещения гаражей, являющихся некапитальными  
сооружениями, либо стоянок технических или других  
средств передвижения инвалидов вблизи их места  
жительства на территории г. Чебоксары

Приложение №1  
к текстовой части схемы  
размещения объектов



Условные обозначения:

2.6 - порядковый номер в соответствии с текстовой частью схемы размещения объектов

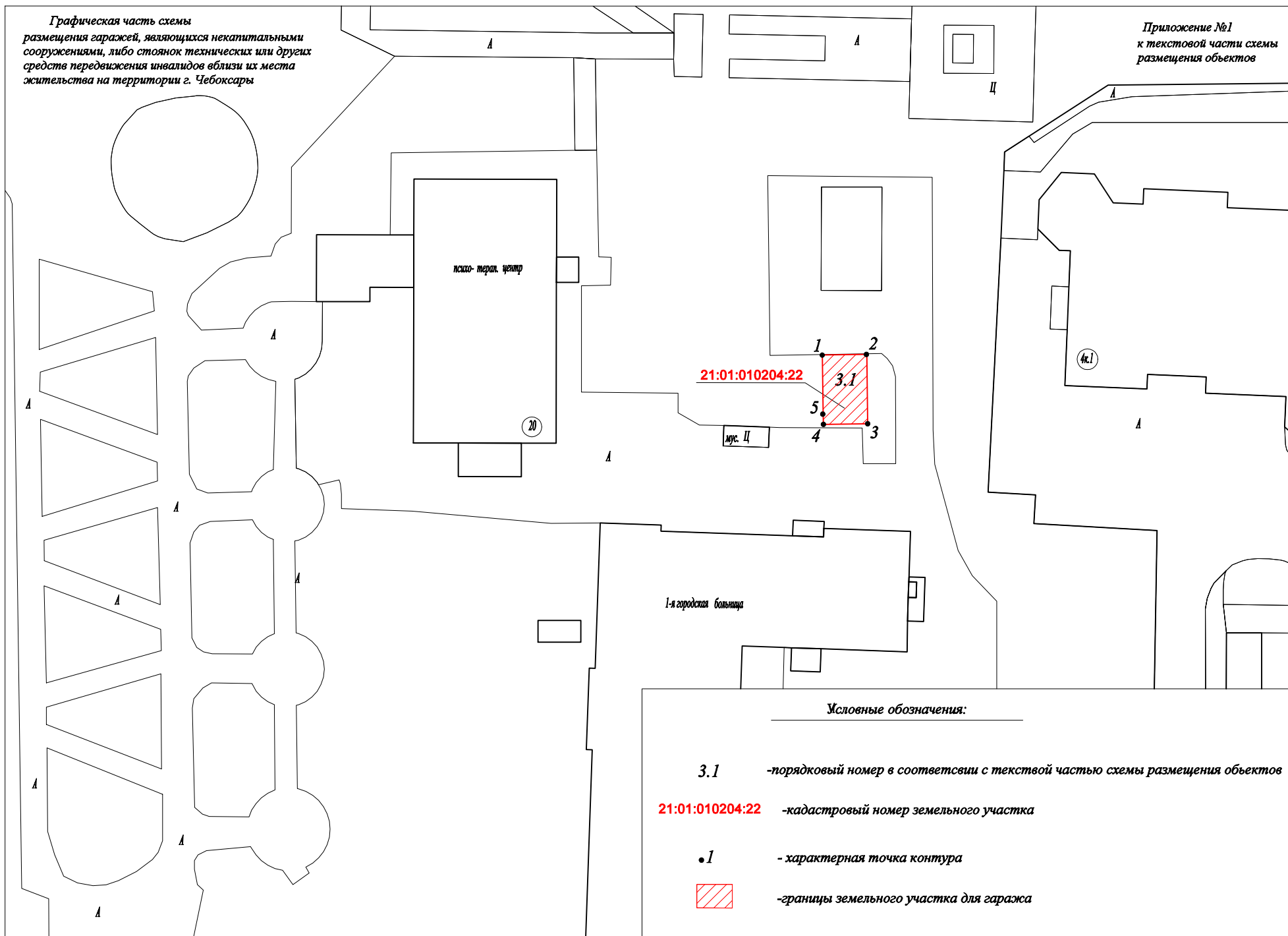
21:01:020301:112 - кадастровый номер земельного участка

•1 - характерная точка контура

 - границы земельного участка для гаража

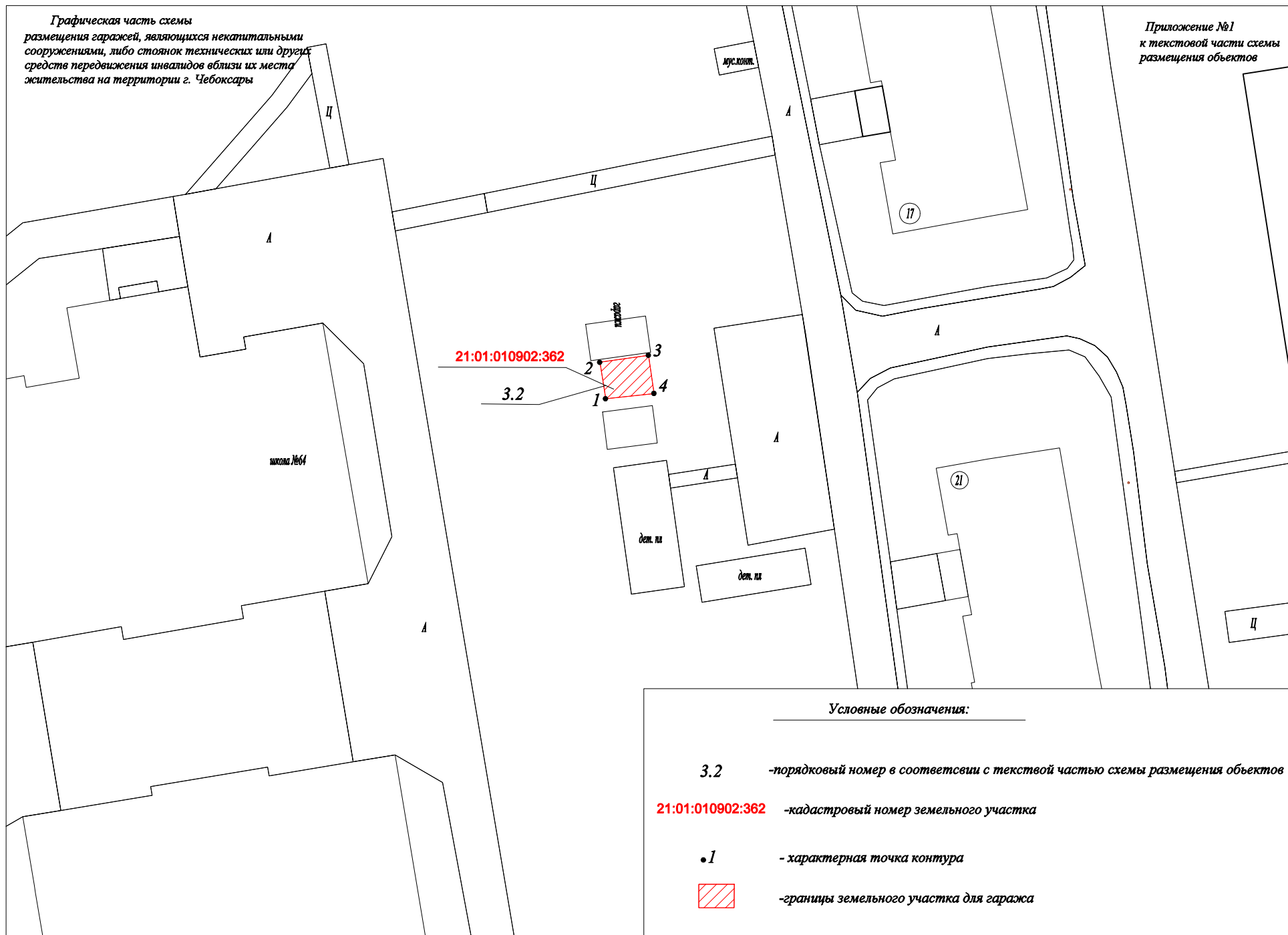
Графическая часть схемы  
размещения гаражей, являющихся некапитальными  
сооружениями, либо стоянок технических или других  
средств передвижения инвалидов вблизи их места  
жительства на территории г. Чебоксары

Приложение №1  
к текстовой части схемы  
размещения объектов



Графическая часть схемы  
размещения гаражей, являющихся некапитальными  
сооружениями, либо стоянок технических или других  
средств передвижения инвалидов вблизи их места  
жительства на территории г. Чебоксары

Приложение №1  
к текстовой части схемы  
размещения объектов



Условные обозначения:

3.2 - порядковый номер в соответствии с текстовой частью схемы размещения объектов

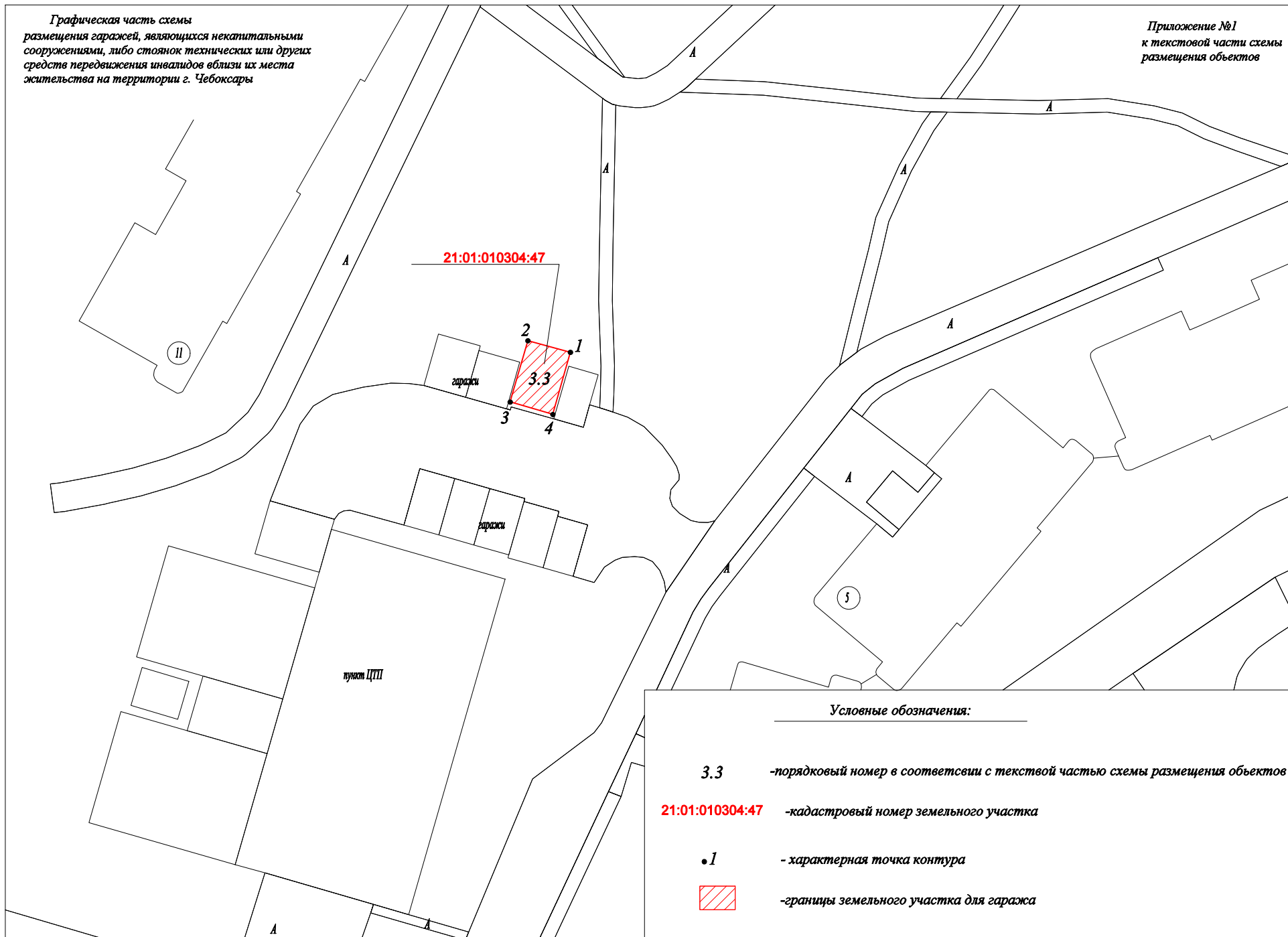
21:01:010902:362 - кадастровый номер земельного участка

• 1 - характерная точка контура

 - границы земельного участка для гаража

Графическая часть схемы  
размещения гаражей, являющихся некапитальными  
сооружениями, либо стоянок технических или других  
средств передвижения инвалидов вблизи их места  
жительства на территории г. Чебоксары

Приложение №1  
к текстовой части схемы  
размещения объектов



Условные обозначения:

3.3 - порядковый номер в соответствии с текстовой частью схемы размещения объектов

21:01:010304:47 - кадастровый номер земельного участка

•1 - характерная точка контура

 - границы земельного участка для гаража

Графическая часть схемы  
размещения гаражей, являющихся некапитальными  
сооружениями, либо стоянок технических или других  
средств передвижения инвалидов вблизи их места  
жительства на территории г. Чебоксары

Приложение №1  
к текстовой части схемы  
размещения объектов

21:01:010302:52

3.4  
1  
2  
3

МУС  
КОМП.

МУС  
КОМП.

Условные обозначения:

3.4 - порядковый номер в соответствии с текстовой частью схемы размещения объектов

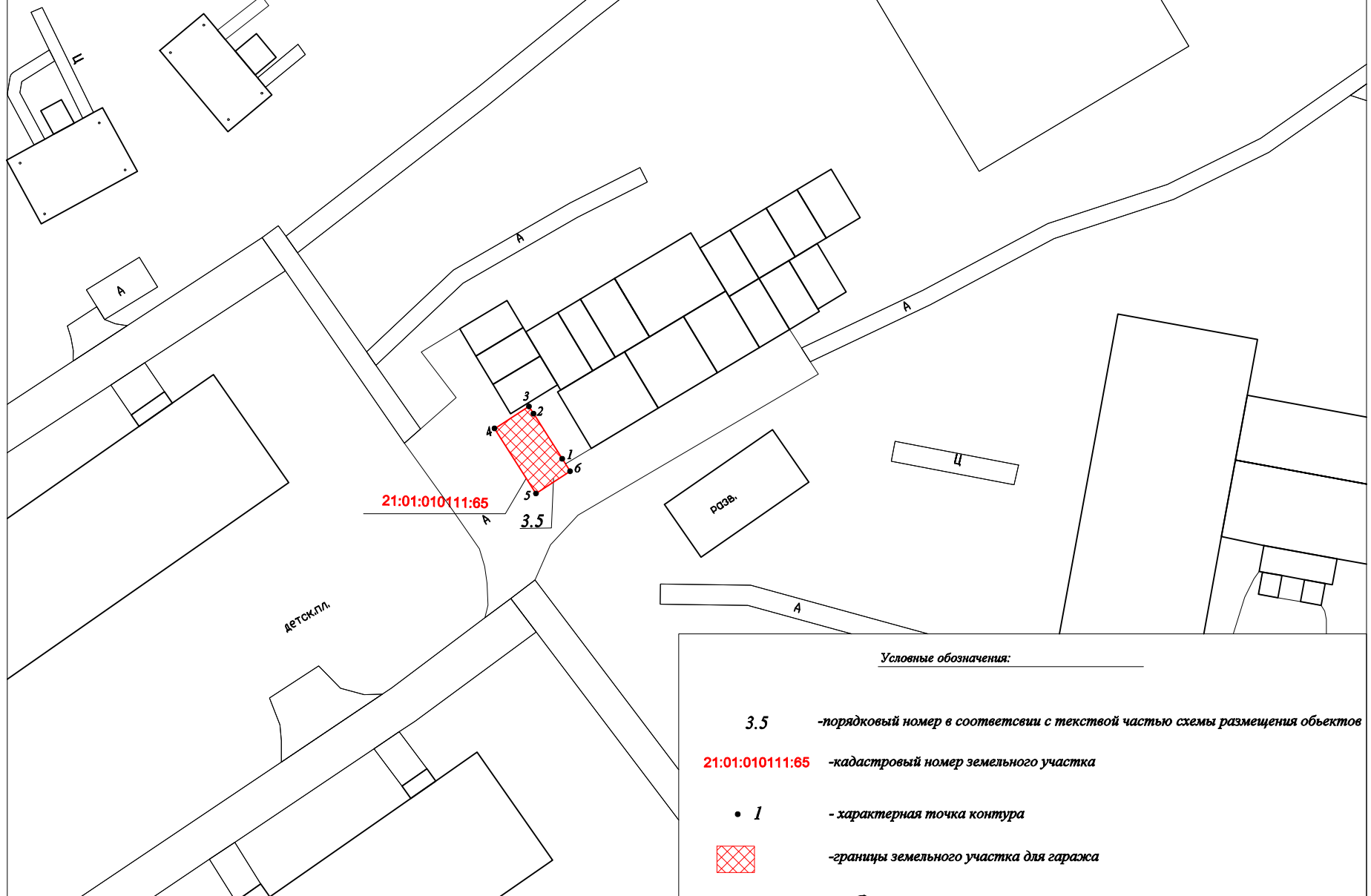
21:01:010302:52 - кадастровый номер земельного участка

• 1 - характерная точка контура


 - границы земельного участка для гаража

*Графическая часть схемы  
размещения гаражей, являющихся некапитальными  
сооружениями, либо стоянок технических или других  
средств передвижения инвалидов вблизи их места  
жительства на территории г. Чебоксары*

*Приложение №1  
к текстовой части схемы  
размещения объектов*

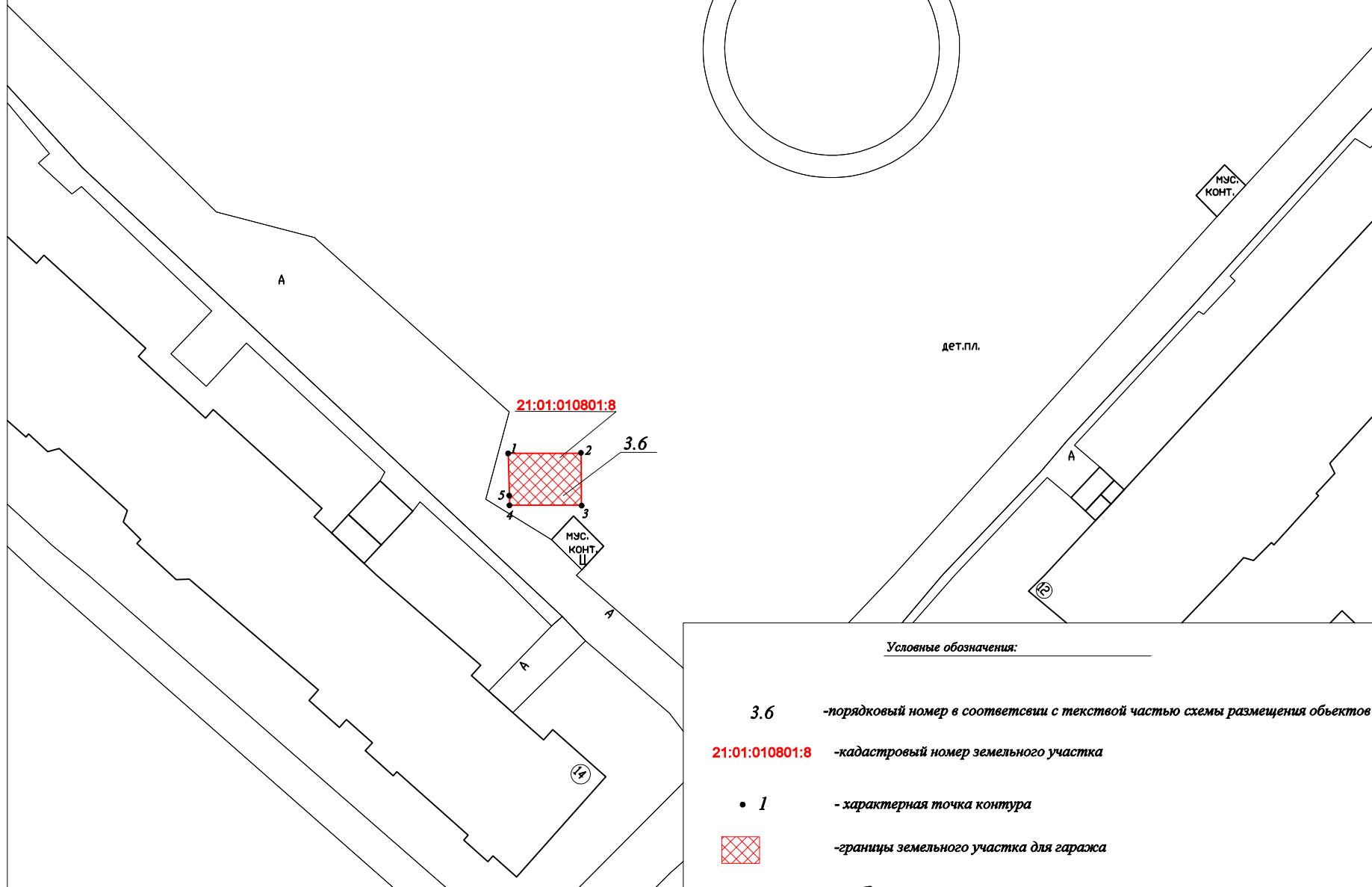


Условные обозначения:


- 3.5 -порядковый номер в соответствии с текстовой частью схемы размещения объектов
- 21:01:010111:65 -кадастровый номер земельного участка
- 1 - характеристическая точка контура
-  -границы земельного участка для гаража

*Графическая часть схемы  
размещения гаражей, являющихся некапитальными  
сооружениями, либо стоянок технических или других  
средств передвижения инвалидов вблизи их места  
жительства на территории г. Чебоксары*

*Приложение №1  
к текстовой части схемы  
размещения объектов*



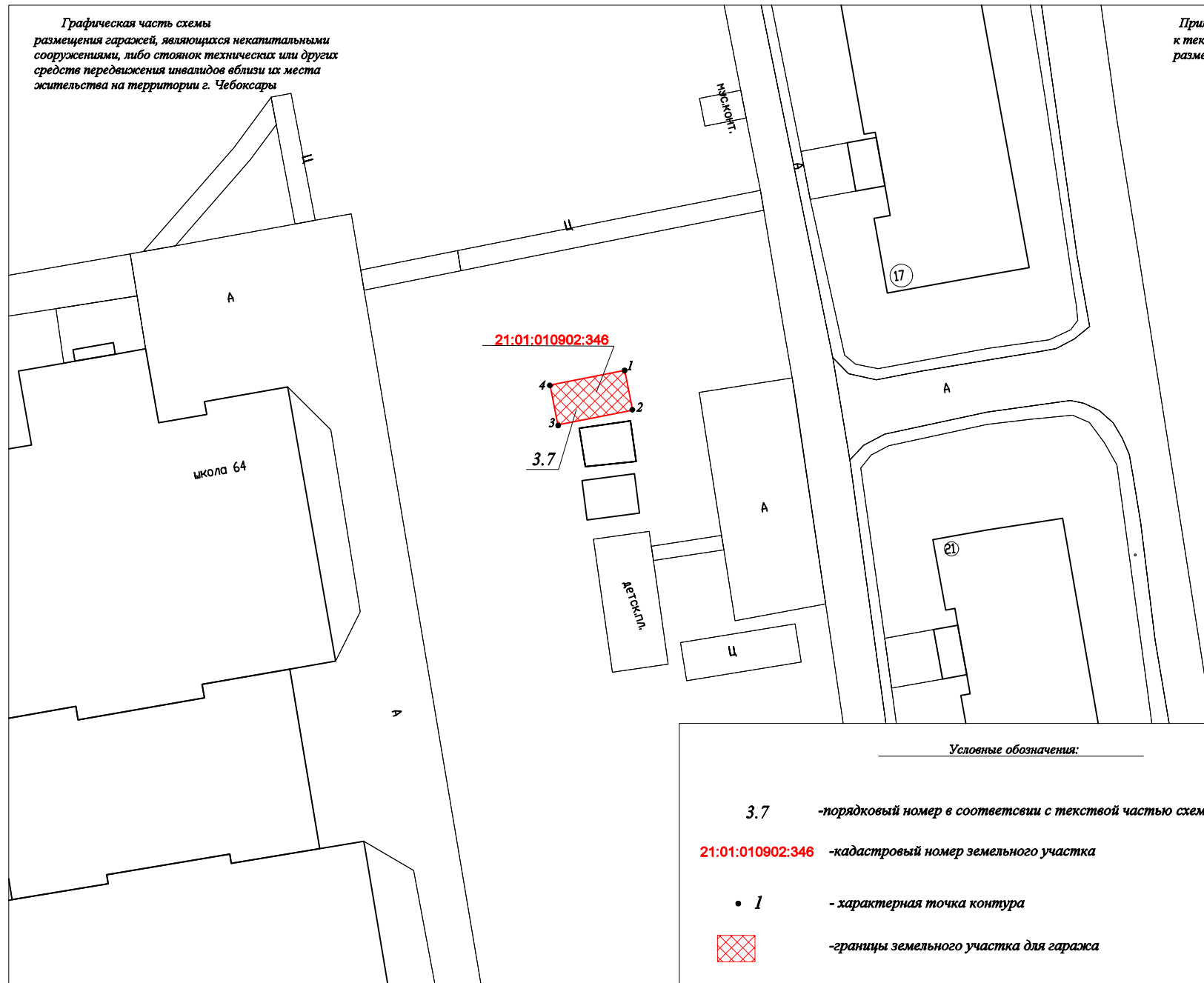
Условные обозначения:

- 3.6** -порядковый номер в соответствии с текстовой частью схемы размещения объектов
- 21:01:010801:8** -кадастровый номер земельного участка
- 1** - характеристическая точка контура
-  -границы земельного участка для гаража



Графическая часть схемы  
размещения гаражей, являющихся некапитальными  
сооружениями, либо стоянок технических или других  
средств передвижения инвалидов вблизи их места  
жительства на территории г. Чебоксары

Приложение №1  
к текстовой части схемы  
размещения объектов



Условные обозначения:

3.7 - порядковый номер в соответствии с текстовой частью схемы размещения объектов

21:01:010902:346 - кадастровый номер земельного участка

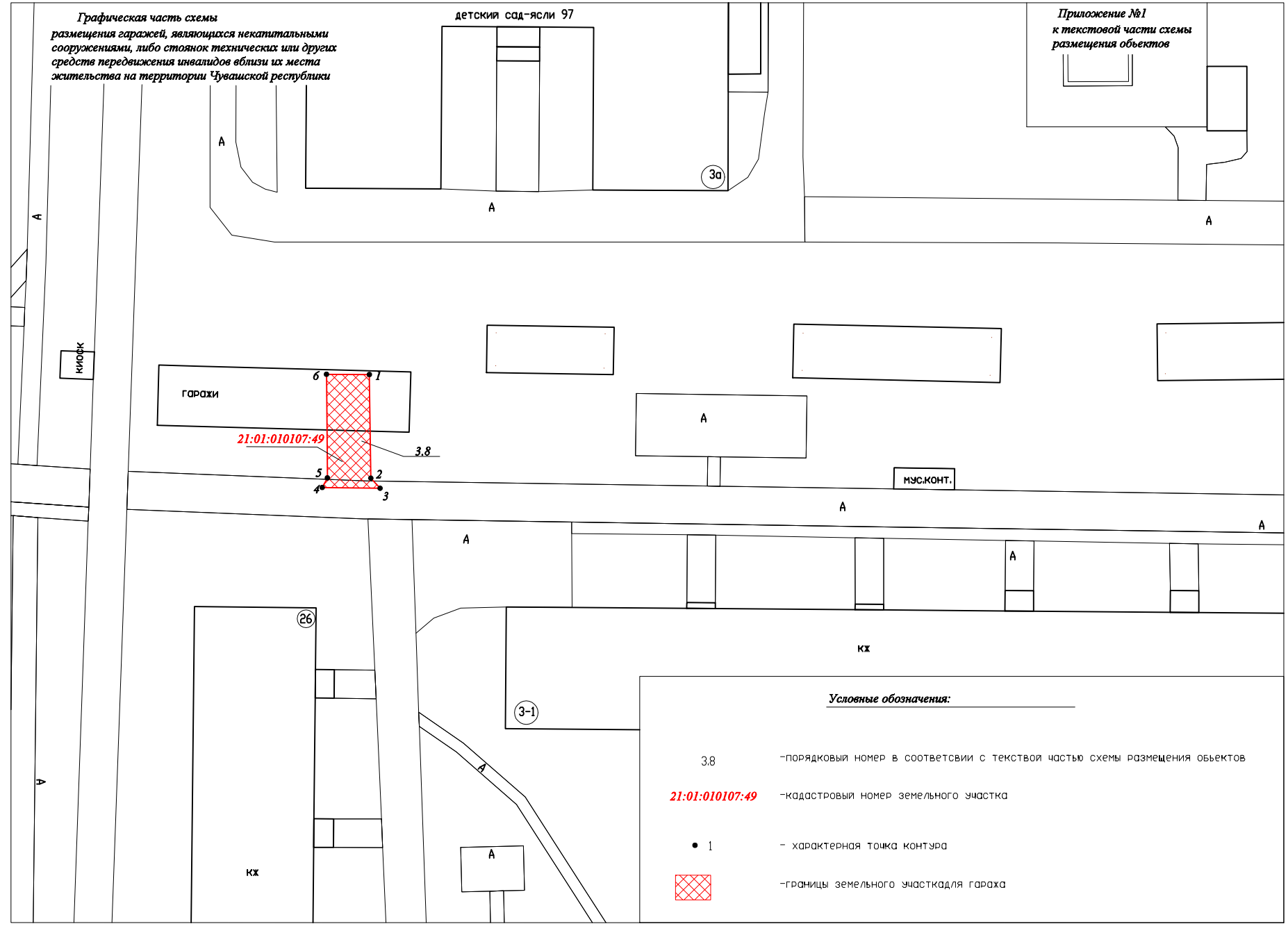
• 1 - характерная точка контура

 - границы земельного участка для гаража


*Графическая часть схемы  
размещения гаражей, являющихся некапитальными  
сооружениями, либо стоянок технических или других  
средств передвижения инвалидов вблизи их места  
жительства на территории Чувашской республики*

детский сад-ясли 97

*Приложение №1  
к текстовой части схемы  
размещения объектов*

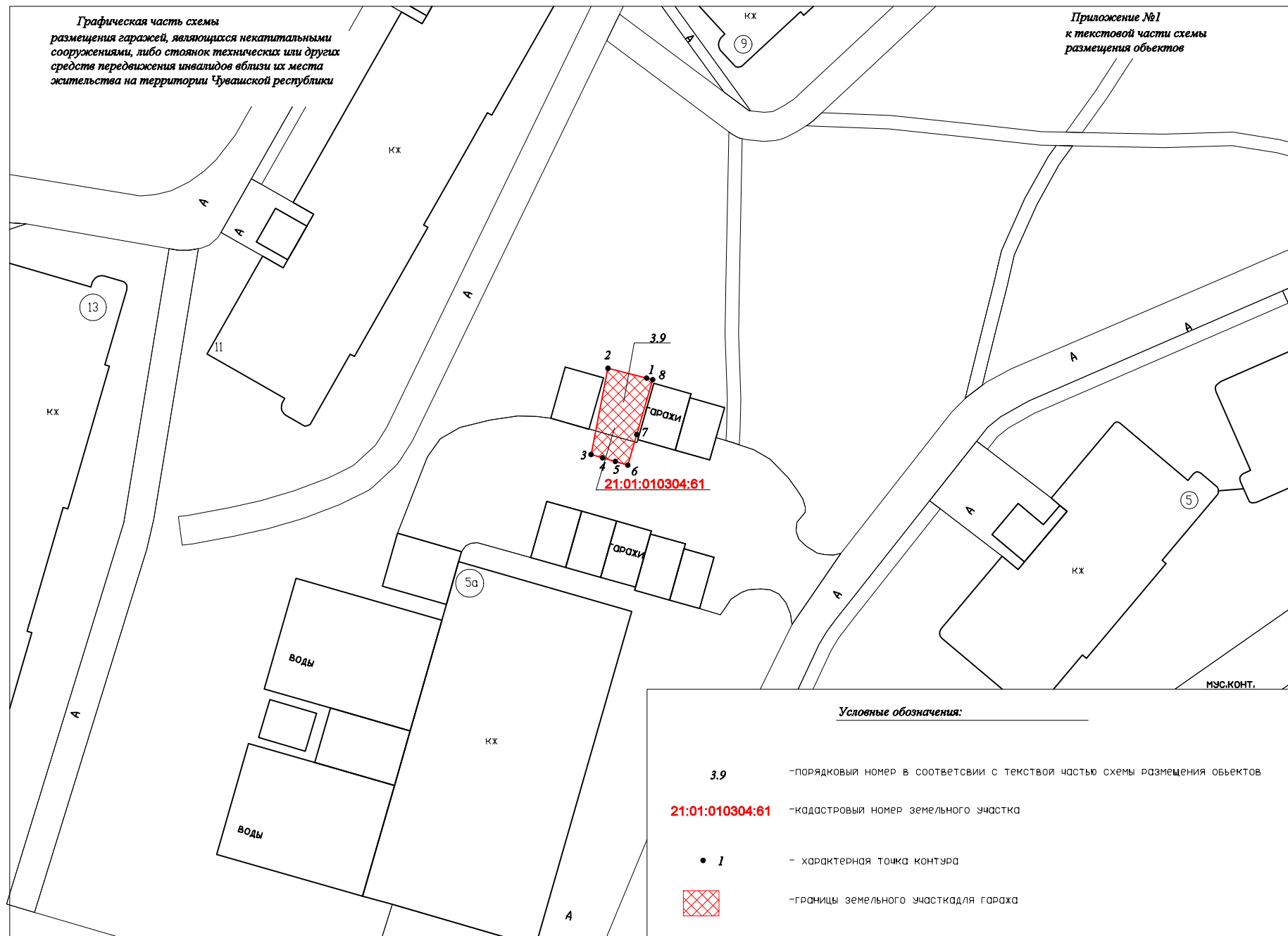


Условные обозначения:


- 3,8          - порядковый номер в соответствии с текстовой частью схемы размещения объектов
- 21:01:010107:49**          - кадастровый номер земельного участка
- 1          - характерная точка контура
-           - границы земельного участка для гаража

Графическая часть схемы  
размещения гаражей, являющихся некапитальными  
сооружениями, либо стоянок технических или других  
средств передвижения инвалидов вблизи их места  
жительства на территории Чувашской республики

Приложение №1  
к текстовой части схемы  
размещения объектов

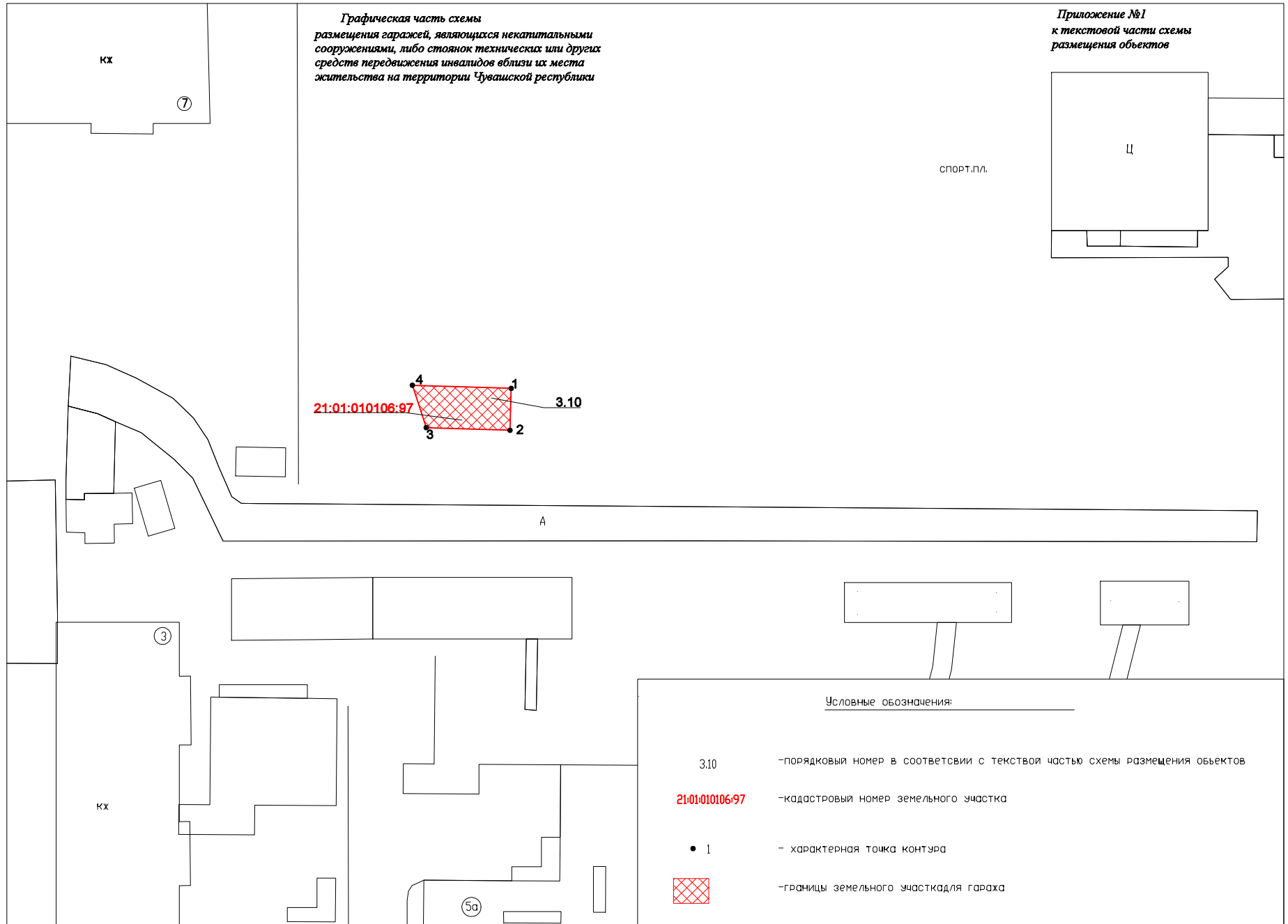


Условные обозначения:

- 3.9 - порядковый номер в соответствии с текстовой частью схемы размещения объектов
- 21:01:010304:61** - кадастровый номер земельного участка
- 1 - характерная точка контура
-  - границы земельного участка для гаража

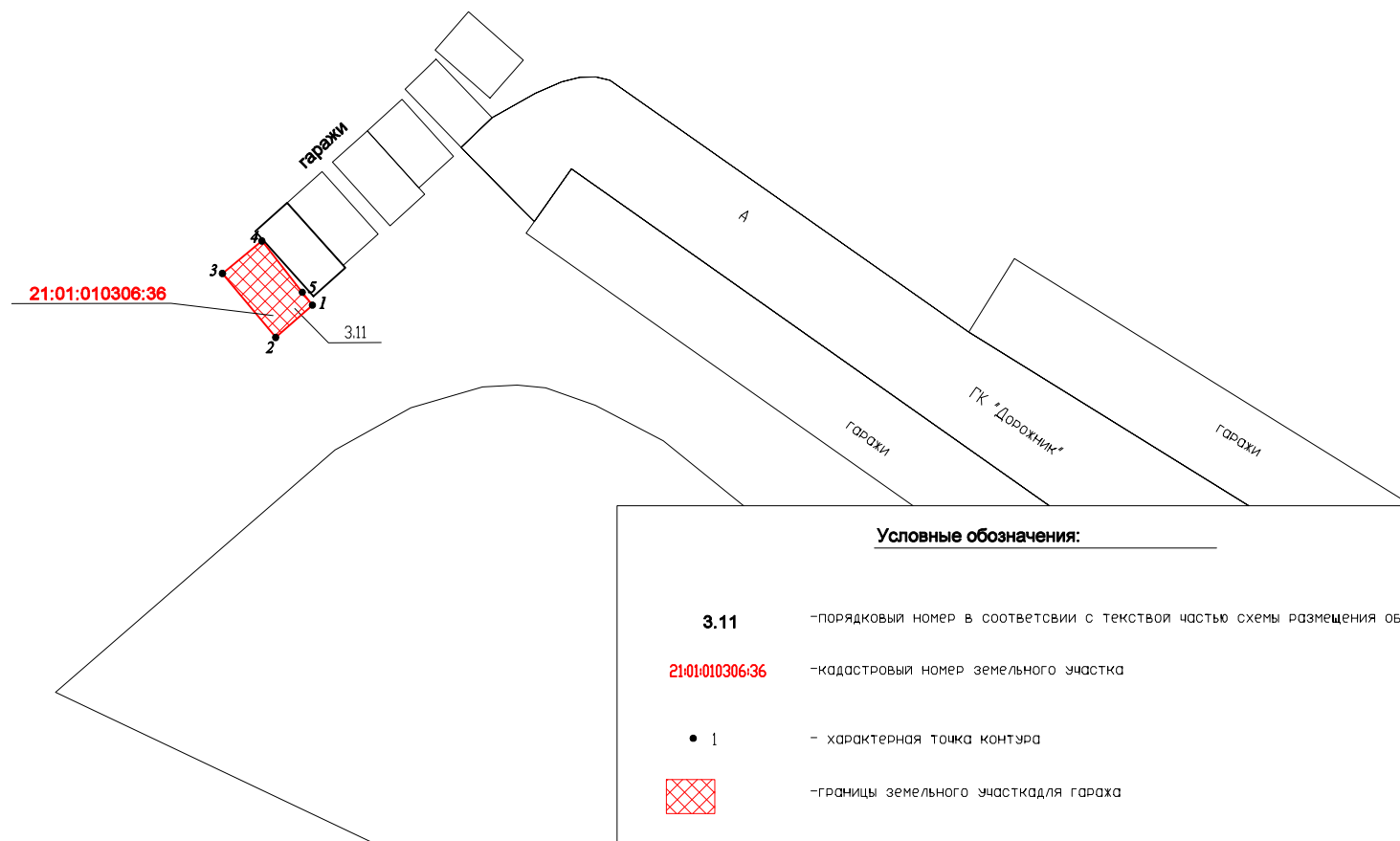
*Графическая часть схемы  
размещения гаражей, являющихся некапитальными  
сооружениями, либо стоянок технических или других  
средств передвижения инвалидов вблизи их места  
жительства на территории Чувашской республики*

*Приложение №1  
к текстовой части схемы  
размещения объектов*




Графическая часть схемы  
размещения гаражей, являющихся  
некапитальными сооружениями, либо стоянок  
технических или других средств передвижения  
инвалидов вблизи их места жительства на  
территории Чувашской республики

Приложение 1  
к текстовой части схемы  
размещения объектов

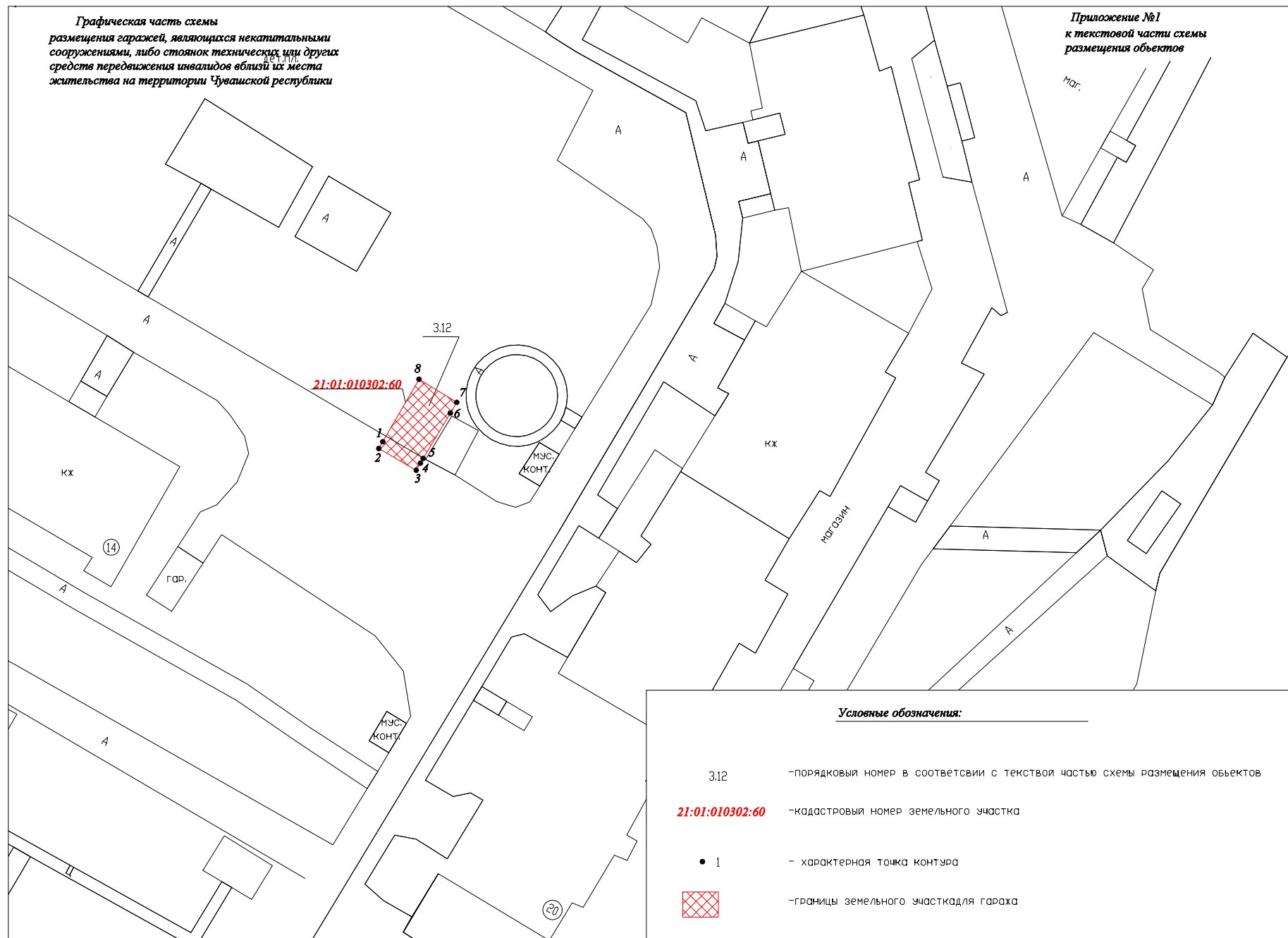


**Условные обозначения:**

- |   |  |
|---|--|
| <b>3.11</b>   | - порядковый номер в соответствии с текстовой частью схемы размещения объектов |
| <b>21:01:010306:36</b>  | - кадастровый номер земельного участка   |
| • 1   | - характерная точка контура  |
|  | - границы земельного участка для гаража  |

**Графическая часть схемы  
размещения гаражей, являющихся некапитальными  
сооружениями, либо стоянок технических или других  
средств передвижения инвалидов вблизи их места  
жительства на территории Чувашской республики**

**Приложение №1  
к текстовой части схемы  
размещения объектов**




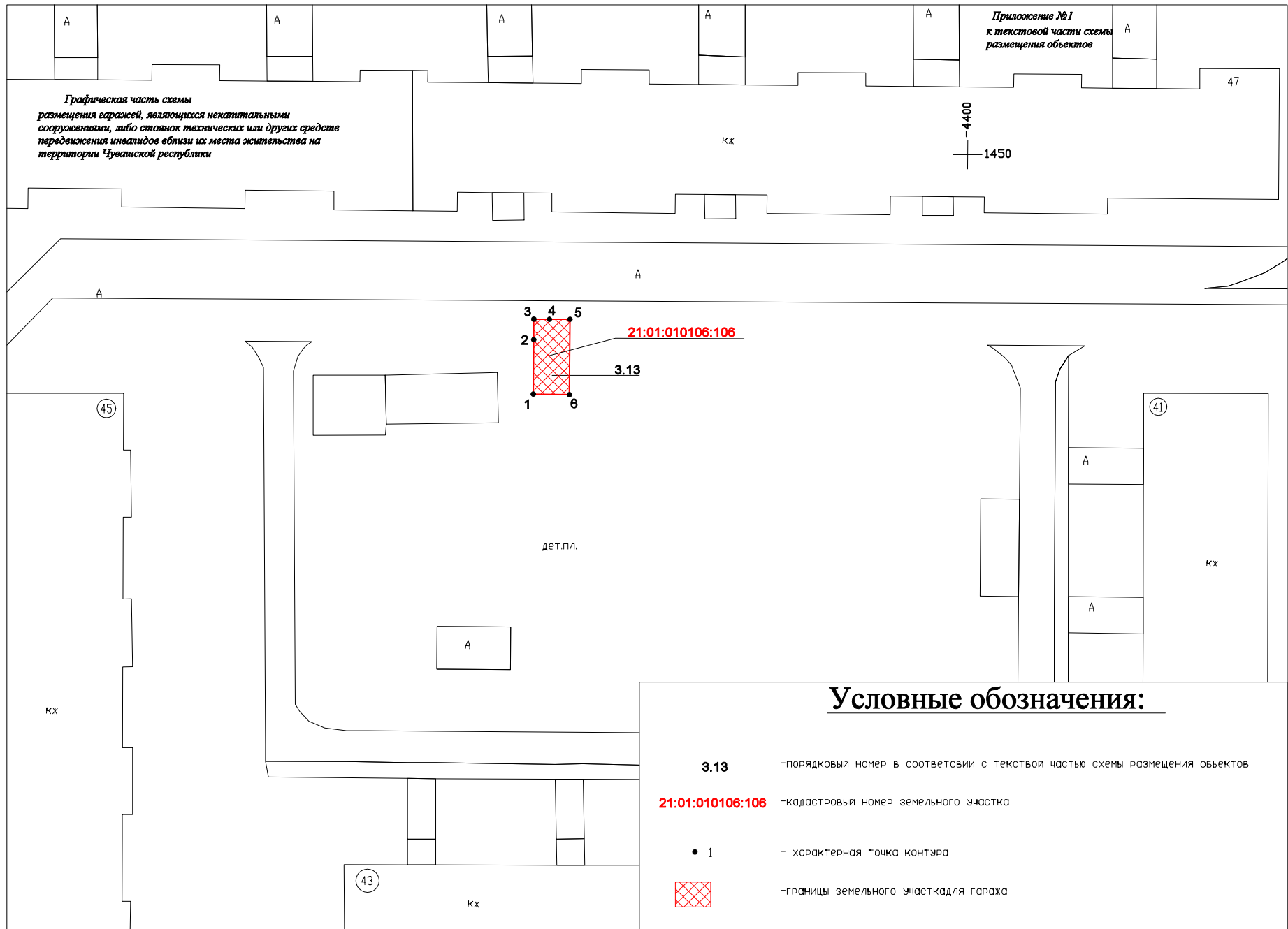
**Условные обозначения:**

3.12 - порядковый номер в соответствии с текстовой частью схемы размещения объектов

21-01-010302:60 - кадастровый номер земельного участка

• 1 - характерная точка контура


 - границы земельного участка для гаража



Графическая часть схемы размещения гаражей, являющихся некапитальными сооружениями, либо стоянок технических или других средств передвижения инвалидов вблизи их места жительства на территории Чувашской республики

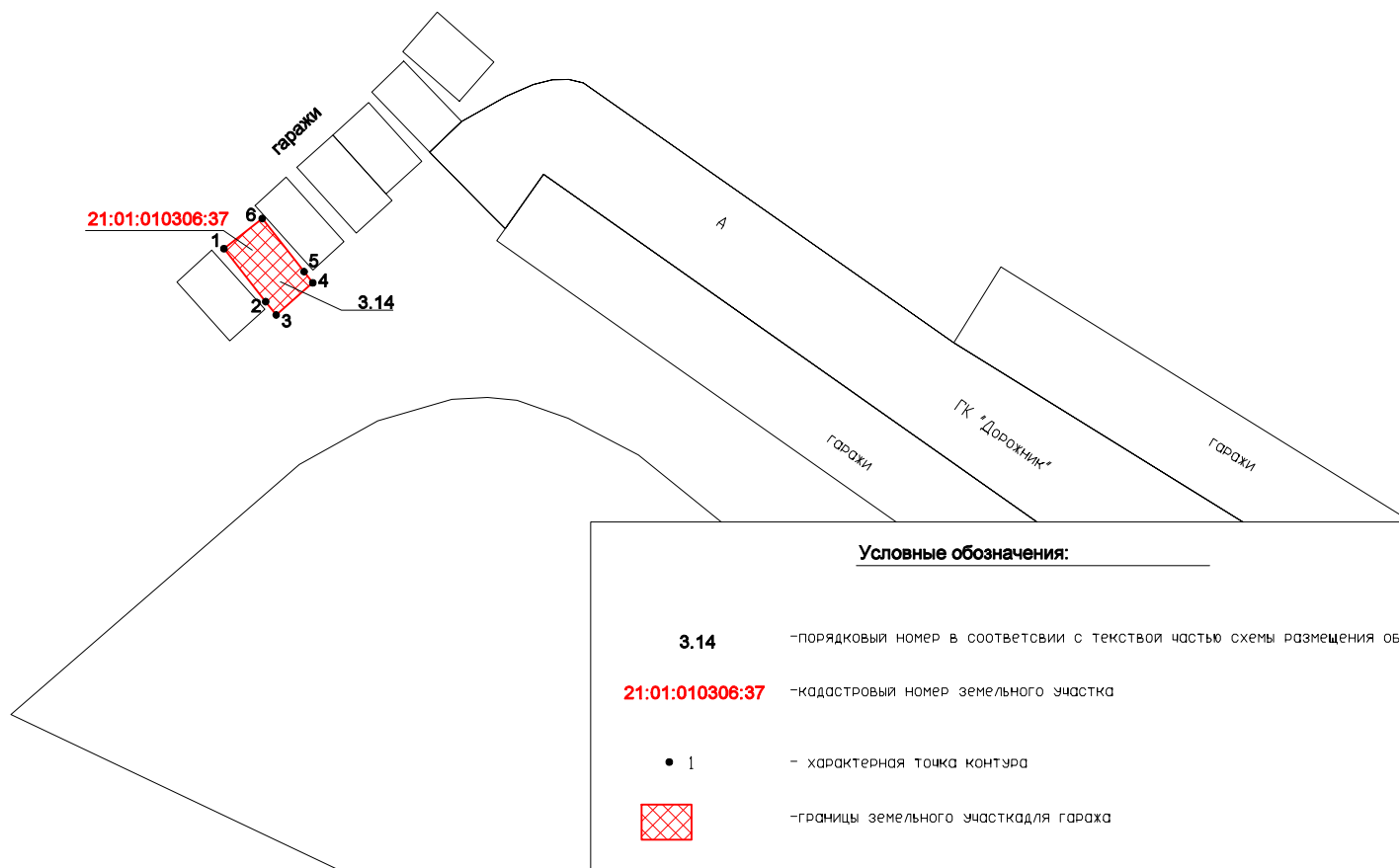
Приложение №1 к текстовой части схемы размещения объектов

### Условные обозначения:

- 3.13** - порядковый номер в соответствии с текстовой частью схемы размещения объектов
- 21:01:010106:106** - кадастровый номер земельного участка
- 1 - характерная точка контура
-  - границы земельного участка для гаража

Графическая часть схемы  
размещения гаражей, являющихся  
некапитальными сооружениями, либо стоянок  
технических или других средств передвижения  
инвалидов вблизи их места жительства на  
территории Чувашской республики

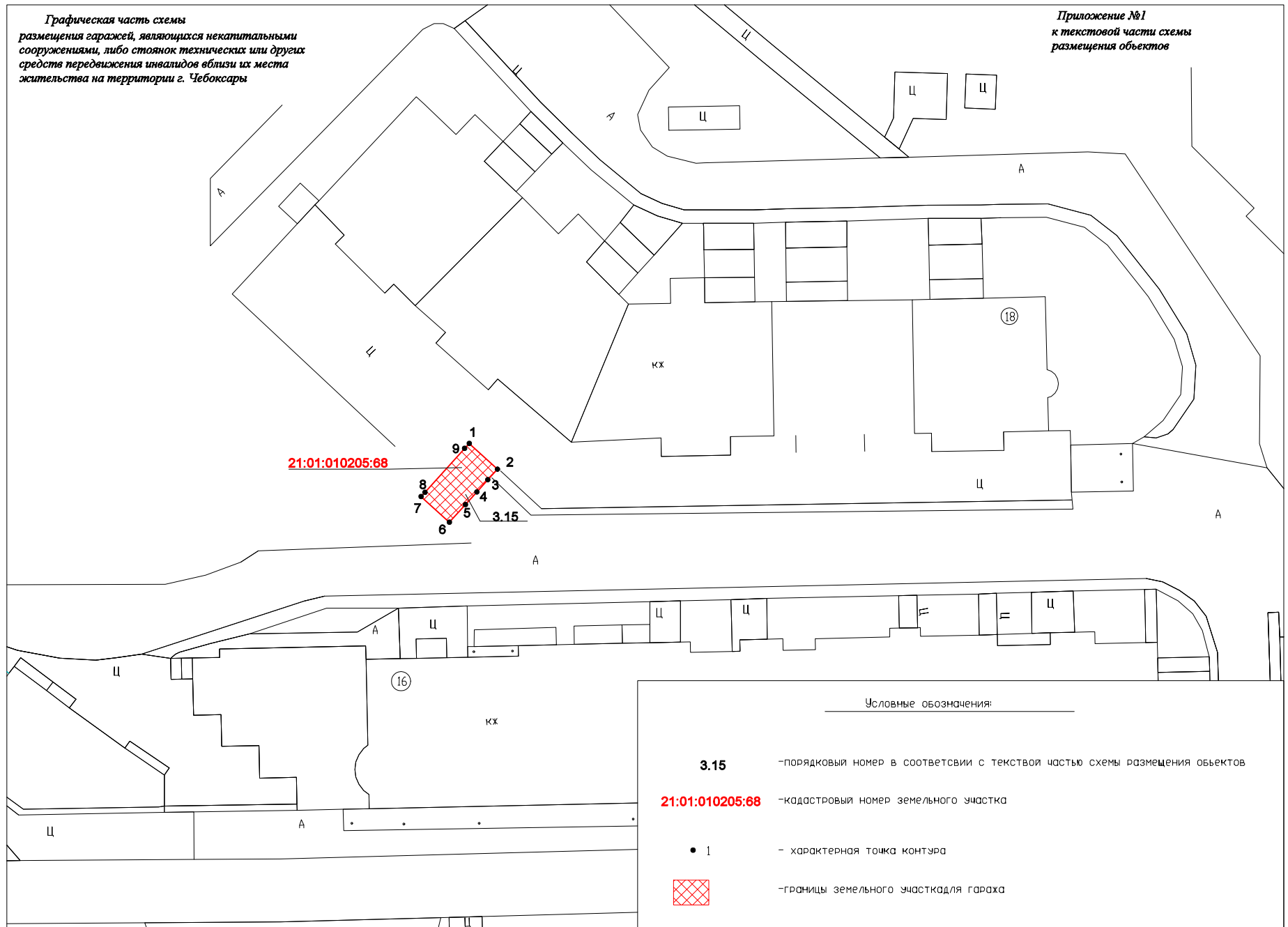
Приложение №1  
к текстовой части схемы  
размещения объектов






Графическая часть схемы  
размещения гаражей, являющихся некапитальными  
сооружениями, либо стоянок технических или других  
средств передвижения инвалидов вблизи их места  
жительства на территории г. Чебоксары

Приложение №1  
к текстовой части схемы  
размещения объектов

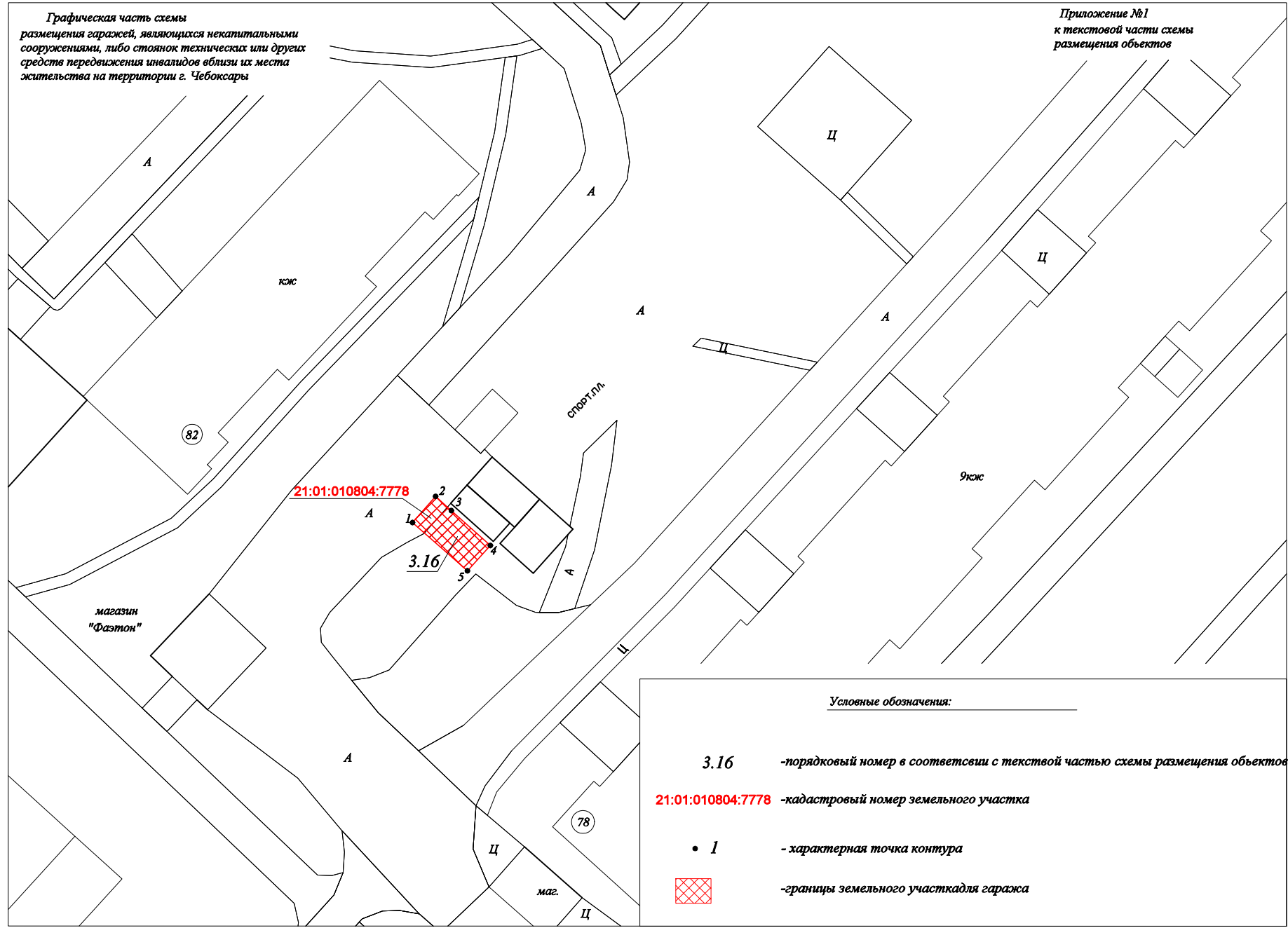


Условные обозначения:


- 3.15** - порядковый номер в соответствии с текстовой частью схемы размещения объектов
- 21:01:010205:68** - кадастровый номер земельного участка
- 1 - характерная точка контура
-  - границы земельного участка для гаража

Графическая часть схемы  
размещения гаражей, являющихся некапитальными  
сооружениями, либо стоянок технических или других  
средств передвижения инвалидов вблизи их места  
жительства на территории г. Чебоксары

Приложение №1  
к текстовой части схемы  
размещения объектов



Условные обозначения:

- 3.16 - порядковый номер в соответствии с текстовой частью схемы размещения объектов
- 21:01:010804:7778 - кадастровый номер земельного участка
- 1 - характерная точка контура
-  - границы земельного участка для гаража