

АКТ
государственной историко-культурной экспертизы
проекта зон охраны объекта культурного наследия регионального значения
«Дом, в котором в годы Великой Отечественной войны размещался эвакуогоспиталь»,
1941-1945 гг., Чувашская Республика, Канашский район, г. Канаш,
улица Павлова, д. 10

Настоящий Акт государственной историко-культурной экспертизы составлен в соответствии с Федеральным законом от 25.06.2002 № 73-ФЗ «Об объектах культурного наследия (памятниках истории и культуры) народов Российской Федерации» (далее – Федеральный закон № 73-ФЗ), Положением о государственной историко-культурной экспертизе, утверждённым постановлением Правительства Российской Федерации от 15.07.2009 № 569 (далее – Положение об экспертизе), на основании договоров возмездного оказания услуг по проведению государственной историко-культурной экспертизы проектной документации между заказчиком и экспертами, заключёнными в письменной форме в соответствии с гражданским законодательством Российской Федерации.

- 1. Дата начала проведения экспертизы – 09.10.2022 г.**
- 2. Дата окончания проведения экспертизы – 31.10.2022 г.**
- 3. Место проведения экспертизы – г. Воронеж, г. Тула.**
- 4. Заказчик экспертизы - Общество с ограниченной ответственностью «Архитектурный центр «Югреставрация» (г. Краснодар).**

5. Сведения об экспертах:

Домбровский Андрей Александрович, образование – высшее, специальность – историк, стаж работы – 29 лет, место работы и должность – начальник автономного учреждения культуры Воронежской области «Государственная инспекция историко-культурного наследия», государственный эксперт РФ по проведению государственной историко-культурной экспертизы (Приказ Министерства культуры Российской Федерации от 26 апреля 2021 г. № 557; объекты экспертизы - выявленные объекты культурного наследия в целях обоснования целесообразности включения данных объектов в реестр; документы, обосновывающие включение объектов культурного наследия в реестр; документы, обосновывающие исключение объектов культурного наследия из реестра; документы, обосновывающие изменение категории историко-культурного значения объекта культурного наследия; *проекты зон охраны объекта культурного наследия*; проектная документация на проведение работ по сохранению объектов культурного наследия);

Дорохина Ольга Владимировна, образование – высшее, специальность – инженер-строитель, стаж работы – 40 лет, председатель Тульского регионального отделения Союза реставраторов России; председатель Общественного совета при инспекции Тульской области по государственной охране объектов культурного наследия; государственный эксперт РФ по проведению государственной историко-культурной экспертизы (Приказ Министерства культуры Российской Федерации от 25 августа 2020 г. № 996; объекты экспертизы - *проекты зон охраны объекта культурного наследия*; проектная документация на проведение работ по сохранению объектов культурного наследия);

Карандашова Ольга Николаевна, образование – высшее, специальность – архитектор, стаж работы – 38 лет, место работы и должность – главный архитектор проектов ООО «СтройПроектИнжиниринг» (г. Тула), государственный эксперт РФ по проведению государственной историко-культурной экспертизы (Приказ Министерства культуры Российской Федерации от 01 апреля 2020 г. № 419 объекты экспертизы - выявленные

объекты культурного наследия в целях обоснования целесообразности включения данных объектов в реестр; документы, обосновывающие включение объектов культурного наследия в реестр; *проекты зон охраны объекта культурного наследия*, проектная документация на проведение работ по сохранению объектов культурного наследия).

6. Информация о том, что в соответствии с законодательством Российской Федерации эксперт (эксперты) несёт ответственность за достоверность сведений, изложенных в заключении.

Настоящим подтверждается, что государственные эксперты Домбровский А.А., Дорохина О.В., Карандашова О.Н., участвующие в проведении экспертизы, предупреждены об ответственности за достоверность информации, изложенной в заключении экспертизы, в соответствии с действующим законодательством.

Результаты настоящей историко-культурной экспертизы, проведённой в соответствии с требованиями статей 28, 29, 30, 32, 34 Федерального закона № 73-ФЗ и Положением об экспертизе, позволили экспертам сделать обоснованный вывод.

7. Цель экспертизы - установление границ территорий зон охраны объекта культурного наследия регионального значения «Дом, в котором в годы Великой Отечественной войны размещался эвакогоспиталь», 1941-1945 гг., Чувашская Республика, Канашский район, г. Канаш, улица Павлова, д. 10, особых режимов использования земель в границах зон охраны объекта культурного наследия и требований к градостроительным регламентам в границах территорий зон охраны объекта культурного наследия в части определения их соответствия требованиям законодательства Российской Федерации в области государственной охраны объектов культурного наследия.

8. Объект экспертизы - проект зон охраны объекта культурного наследия регионального значения «Дом, в котором в годы Великой Отечественной войны размещался эвакогоспиталь», 1941-1945 гг., Чувашская Республика, Канашский район, г. Канаш, улица Павлова, д. 10, разработанный в 2022 году ООО «Архитектурный центр «Югреставрация» (г. Краснодар).

9. Перечень документов, представленных заявителем:

Проектная документация, представленная в электронном виде в следующем составе:

ЧАСТЬ I. Информационные и аналитические материалы. Текстовая часть.

Раздел 1. Предварительные работы.

1.1. Общая характеристика проекта.

1.1.1. Цели и задачи проекта. Нормативно-правовая и методическая база выполнения научно-проектных работ.

1.1.2. Основные принципы и критерии установления границ территории и зон охраны объекта культурного наследия.

1.1.3. Основные понятия и определения. Список сокращений, принятых в проекте.

1.2. Исходно-разрешительная документация.

1.2.1. Техническое задание на установление зон охраны, границ территории объектов культурного наследия (памятников истории и культуры) народов Российской Федерации.

1.2.2. Сведения об имеющейся учетной документации по объектам культурного наследия, сведения об объектах культурного наследия, расположенных в пределах проектируемой территории: сведения о внесенных в реестр объектах культурного наследия, включая объекты археологического наследия, сведения о расположенных на территории выявленных объектах культурного наследия, включая объекты археологического наследия, сведения об утраченных объектах культурного наследия.

1.2.3. Копии нормативно-правовой документации, действующей в отношении объекта культурного наследия и территории проектирования.

1.2.3.1. Копия из постановления Совета Министров Чувашской АССР от 25 февраля 1974 года № 128 «Об утверждении списков памятников истории и культуры Чувашской АССР, подлежащих государственной охране».

1.2.3.2. Копия приказа МК РФ от 14.03.2016 № 34270-р «О регистрации объекта культурного наследия регионального значения «Дом, в котором в годы Великой Отечественной войны размещался эвакогоспиталь», 1941–1945 гг. (Чувашская Республика - Чувашия) в едином государственном реестре объектов культурного наследия (памятников истории и культуры) народов Российской Федерации».

1.2.3.4. Копия приказа Министерства культуры по делам национальностей и архивного дела Чувашской Республики от 15.04.2022 № 01.05/207 «Об утверждении охранного обязательства собственника или иного законного владельца объекта культурного наследия, включенного в единый государственный реестр объектов культурного наследия (памятников истории и культуры) народов Российской Федерации, регионального (республиканского) значения «Дом, в котором в годы Великой Отечественной войны размещался эвакогоспиталь, 1941-1945 гг.».

1.2.3.4. Копия технического паспорта на объект недвижимости по адресу: Чувашская Республика, г. Канаш, ул. В.Б. Павлова, 10 по состоянию на 29.11.2010 (инвентарный № 3216).

1.2.3.5. Копия письма Министерства культуры по делам национальностей и архивного дела Чувашской Республики от 20.05.2022 № 05/12/3668.

1.3. Схема расположения исследуемого объекта культурного наследия в системе города Канаш Чувашской Республики.

1.4. Аннотированный список объектов культурного наследия, расположенных на исследуемой территории.

1.5. Схема землепользования (существующее положение) применительно к территории проектирования. Анализ данных государственного кадастра недвижимости.

1.6. Инженерно-геодезические работы по формированию топогеодезической подосновы.

1.7. Материалы документации территориального планирования и градостроительного зонирования.

1.7.1. Генеральный план Канашского городского округа Чувашской Республики.

1.7.2. Правила землепользования и застройки Канашского городского округа Чувашской Республики.

Раздел 2. Историко-культурные исследования (материалы по обоснованию)

2.1. Материалы историко-архивных и библиографических исследований.

2.1.1. Краткая характеристика исторических периодов градостроительного развития города Канаш.

2.1.2. Краткая историческая справка об объекте культурного наследия регионального значения «Дом, в котором в годы Великой Отечественной войны размещался эвакогоспиталь», 1941-1945 гг., Чувашская Республика, Канашский район, г. Канаш, улица Павлова, д. 10.

2.1.3. Иконографические и иллюстративные материалы.

2.1.4. Библиографический список использованных источников и литературы.

2.2. Анализ ранее разработанных проектов зон охраны / проектов границ территорий.

2.3. Историко-архитектурные исследования.

2.4. Историко-градостроительные исследования.

2.5. Ландшафтно-визуальный анализ.

2.5.1. Ландшафтно-визуальный анализ композиционных связей объекта культурного наследия, окружающей застройки и ландшафтного окружения.

2.5.2. Материалы натурной фотофиксации, выполненной в рамках ландшафтно-визуального анализа.

2.6. Выводы по результатам историко-культурных исследований.

Раздел 3. Проект границ зон охраны (итоговая часть)

3.2. Описание проектируемых зон охраны объекта культурного наследия регионального значения «Дом, в котором в годы Великой Отечественной войны размещался эвакогоспиталь», 1941-1945 гг., Чувашская Республика, Канашский район, г. Канаш, улица Павлова, д. 10.

3.2.1. Охранная зона объекта культурного наследия регионального значения «Дом, в котором в годы Великой Отечественной войны размещался эвакогоспиталь», 1941-1945 гг., Чувашская Республика, Канашский район, г. Канаш, улица Павлова, д. 10.

3.2.1. Зона регулирования застройки и хозяйственной деятельности объекта культурного наследия регионального значения «Дом, в котором в годы Великой Отечественной войны размещался эвакогоспиталь», 1941-1945 гг., Чувашская Республика, Канашский район, г. Канаш, улица Павлова, д. 10.

3.3. Проекты режимов использования земель и требований к градостроительным регламентам в границах зон охраны объекта культурного наследия регионального значения «Дом, в котором в годы Великой Отечественной войны размещался эвакогоспиталь», 1941-1945 гг., Чувашская Республика, Канашский район, г. Канаш, улица Павлова, д. 10.

3.3.1. Требования к градостроительным регламентам в границах охранной зоны объекта культурного наследия регионального значения «Дом, в котором в годы Великой Отечественной войны размещался эвакогоспиталь», 1941-1945 гг., Чувашская Республика, Канашский район, г. Канаш, улица Павлова, д. 10.

3.3.2. Требования к градостроительным регламентам в границах зоны регулирования застройки и хозяйственной деятельности объекта культурного наследия регионального значения «Дом, в котором в годы Великой Отечественной войны размещался эвакогоспиталь», 1941-1945 гг., Чувашская Республика, Канашский район, г. Канаш, улица Павлова, д. 10.

Часть II. Графические материалы.

Лист 1. Схема историко-культурного опорного плана. Историко-градостроительный, историко-архитектурный опорный план. Ландшафтно-визуальный анализ. Масштаб 1:2000.

Лист 3. Схема зон охраны объекта культурного наследия регионального значения «Дом, в котором в годы Великой Отечественной войны размещался эвакогоспиталь», 1941-1945 гг., Чувашская Республика, Канашский район, г. Канаш, улица Павлова, д. 10. Масштаб 1:1000.

10. Сведения об обстоятельствах, повлиявших на процесс проведения и результаты экспертизы.

Обстоятельств, повлиявших на процесс проведения и результаты экспертизы, не имеется.

Эксперты не имеют родственных связей с должностными лицами, работниками Заказчика, не состоят с Заказчиком в трудовых отношениях, не имеют долговых или иных имущественных обязательств перед Заказчиком. Эксперты не заинтересованы в результатах исследований либо решении, вытекающем из заключения экспертизы, с целью получения выгоды в виде денег, ценностей, иного имущества, услуг имущественного характера или имущественных прав для себя или третьих лиц. Заказчик, его должностные лица и работники не имеют долговых или имущественных обязательств перед экспертами.

11. Сведения о проведённых исследованиях с указанием применённых методов, объёме и характера выполненных работ и их результатов.

При проведении экспертизы государственными экспертами было выполнено:

- изучение предоставленных исходных данных;
- изучение архивных и библиографических источников, содержащихся в проектной

документации; правовой и нормативной базы;

- изучение текстовых и графических материалов научно-проектной документации.

В процессе проведения экспертизы был выполнен анализ представленной заказчиком документации в части её соответствия требованиям государственной охраны объектов культурного наследия, а также проведена оценка обоснованности и оптимальности принятых в документации проектных решений на основании комплексных научных исследований.

Результаты исследований, проведённых в рамках настоящей государственной историко-культурной экспертизы, оформлены в виде Акта государственной историко-культурной экспертизы. Указанные исследования проведены в объёме, необходимом для принятия вывода государственной историко-культурной экспертизы проекта зон охраны объекта культурного наследия регионального значения «Дом, в котором в годы Великой Отечественной войны размещался эвакогоспиталь», 1941-1945 гг., Чувашская Республика, Канашский район, г. Канаш, улица Павлова, д. 10.

Проект границ территории объекта культурного наследия в соответствии со ст. 30 Федерального закона от 25.06.2002 № 73-ФЗ «Об объектах культурного наследия (памятниках истории и культуры) народов Российской Федерации» не является объектом государственной историко-культурной экспертизы, в связи с чем, экспертами не оценивался, принят к сведению.

12. Факты и сведения, выявленные и установленные в результате проведённых исследований.

В результате рассмотрения представленных материалов экспертами установлено следующее.

Представленный для экспертизы проект зон охраны объекта культурного наследия регионального значения «Дом, в котором в годы Великой Отечественной войны размещался эвакогоспиталь», 1941-1945 гг., Чувашская Республика, Канашский район, г. Канаш, улица Павлова, д. 10, разработан в 2022 году ООО «Архитектурный центр «Югреставрация» (г. Краснодар), во исполнение Государственного контракта № 3/ЭЖ от 28.03.2022 на разработку проектов зон охраны и границ территорий объектов культурного наследия (памятников истории и культуры) народов Российской Федерации, заключенного между БУ ЧР «Государственный центр по охране культурного наследия» Министерства культуры, по делам национальностей и архивного дела Чувашской Республики и ООО «Архитектурный центр «Югреставрация».

В ходе работы над проектом авторами были проведены библиографические, картографические и натурные исследования. В ходе натурных исследований был произведён визуальный осмотр и определены ценностные и хронологические характеристики зданий, сооружений, элементов благоустройства и озеленения, расположенных на территории обследования.

Была выполнена фотофиксация элементов планировочной, объёмно-пространственной и ландшафтной структуры территории исследования, а также элементов, фиксирующих границы исторической территории, элементов градостроительного окружения, оказывающих влияние на формирование границ территории памятника и его зон охраны.

Также был выполнен анализ визуального восприятия объекта культурного наследия и определены композиционно-пространственные и ландшафтно-визуальные характеристики территории исследования. Определена степень сохранности и историко-культурная ценность объёмно-пространственной и планировочной структуры территории.

Проект зон охраны объекта культурного наследия включает в себя *материалы по обоснованию проекта и утверждаемую часть - проект зон охраны*.

Материалы по обоснованию проекта зон охраны объекта культурного наследия включают:

- историко-градостроительную справку о развитии исследуемой территории и исторические сведения об объекте культурного наследия;

- исторические фотоиллюстрации;
 - материалы натурной фотофиксации территории исследования;
 - анализ визуального восприятия объекта культурного наследия;
 - фотоиллюстрации к ценным направлениям визуального восприятия объекта культурного наследия;
 - анализ действующей градостроительной документации;
- Графическими материалами к материалам обоснования являются:
- Схема историко-культурного опорного плана. Историко-градостроительный, историко-архитектурный опорный план. Ландшафтно-визуальный анализ.
- Утверждаемая часть** (проект зон охраны объекта культурного наследия) включает:
- проектные предложения по установлению зон охраны объекта культурного наследия;
 - таблицы координат характерных точек границ зон охраны объекта культурного наследия;
 - требования к градостроительным регламентам в границах зон охраны объекта культурного наследия.
- Графическим материалом к утверждаемой части являются:
- Схема (графическое описание местоположения границ) зон охраны объекта культурного наследия.

Общие сведения об объекте культурного наследия

«Дом, в котором в годы Великой Отечественной войны размещался эвакогоспиталь» принят под государственную охрану как памятник истории местного значения согласно Постановлению Совета Министров Чувашской АССР от 25 февраля 1974 года № 128 «Об утверждении списков памятников истории и культуры Чувашской АССР, подлежащих государственной охране».

В соответствии со статьёй 64 Федерального закона № 73-ФЗ объект включён в единый государственный реестр объектов культурного наследия (памятников истории и культуры) народов Российской Федерации в качестве объекта культурного наследия регионального значения. В настоящее время объект культурного наследия зарегистрирован Министерством культуры Российской Федерации в реестре с присвоением регистрационного номера 211510430620005 (приказ Министерства культуры Российской Федерации от 14.03.2016 № 34270-р «О регистрации объекта культурного наследия регионального значения «Дом, в котором в годы Великой Отечественной войны размещался эвакогоспиталь», 1941–1945 гг. (Чувашская Республика - Чувашия) в едином государственном реестре объектов культурного наследия (памятников истории и культуры) народов Российской Федерации»), вид объекта – памятник.

Границы территории объекта культурного наследия к настоящему времени не утверждены, установлены в рамках разработки проекта зон охраны, которые предлагается зафиксировать 14-ю характерными поворотными точками.

В соответствии с Правилами землепользования и застройки Канашского городского округа Чувашской республики, утверждёнными решением Собрания депутатов города Канаш от 14 июля 2017 года №28/8, объект культурного наследия расположен в зоне О2 – Зона размещения объектов социального и коммунально-бытового назначения. Территория исследования расположена в зонах:

- Ж1 – зона застройки индивидуальными жилыми домами;
- О1 – зона делового, общественного и коммерческого назначения;
- П1 – производственная зона;
- СП2 – зона специального назначения, связанная с гос. объектами.

Краткая характеристика исторических периодов градостроительного развития города Канаш

Канаш (чуваш. Канаш — «совет») — город (с 1925 года) в России, административный центр Канашского района Чувашии. Образует городской округ город Канаш. Расположен в 84 км от столицы Чувашской Республики – г. Чебоксары, в самом центре республики. Географически Канаш находится в возвышенной части водораздела рек Малого Цивилия и Кубни и занимает территорию в 1720 га. Рельеф — полого-холмистое плато, расчленённое оврагами и долинами. Окружающие территорию города леса носят островной характер: характерная особенность пейзажа Канашского района – сочетание небольших лесных массивов с обширными сельскохозяйственными полями, древесными насаждениями вдоль дорог и участками остепенённых лугов.

XVI – первая половина XIX в.: от первых переселенцев к уездному селу

Посёлок Шихраны (с 1925 года – Канаш) образовался на основе селения Атищево (по имени первого поселенца – Атища), основанном в 1588 году переселенцами со среднего течения реки Вятка, с Арской земли, где проживало чувашское население. В писцовой книге Свияжского уезда за 1646-1647 годы сказано, что в Атищево в то время было три двора. Спустя сто лет число дворов возросло до 132.

В результате второго притока чувашского населения из Казанского уезда в 1602-1603 годы через овраг от Атищево образовалась деревню Шихраны (или Шăхран, по имени одного из первых переселенцев – мусульманского шейха по имени Рана), которая вошла в состав Арской дороги. В 1781 году Шихраны и Атищево зачислили в Сиделевскую волость Цивильского уезда Казанской губернии, а вскоре они слились в одну административную единицу – Атищево-Шихраны (в народе – Шихраны, чуваш. Сугайкасы). В некоторых документах Атищево-Шихраны именуются также как Старое Бикмурзино.

В 1784 году здесь проживало 148 человек.

К 1796 году из Атищево-Шихраны выделился околоток Сугайкасы, в 1811 году – Мурзыванкасы и Огушкасы.

Кон. XIX в. – 1925 г.: от крупного железнодорожного узла к городу

В 1891 году по указу императора Александра III началось строительство железной дороги от Рязани до Казани. В 1891 году начали вырубку дубового леса под железную дорогу недалеко от Шихран (Сугайкасов).

В 1892 году была построена железнодорожная ветвь и одноэтажное деревянное здание вокзала. Вначале она была маломощной, через неё в неделю проходило 2-3 поезда. Благодаря своему географическому положению и богатым дичью и ценной древесиной окружающим лесам при станции начинает расти посёлок. Посёлок и станцию назвали по ближайшей деревне - Шихраны (станция Шихраны и деревня Шихраны в то время – разные административные пункты).

Первыми постройками станции стали лесные и яичные склады, хлебные амбары и другие скупочные пункты местных и приезжих купцов, которые скупали у чувашских крестьян хлеб, яйца, птиц, строительный лес, дубовую клёпку и другую продукцию. Вокруг станции стали возводить дома местных купцов и лесопромышленников. Первым торговым заведением на станции стала винная лавка, принадлежащая торговому дому «Братья Таланцевы».

В 1901 году сельский сход Шихранского общества Сиделевской волости Цивильского уезда Казанской губернии принял решение об образовании нового посёлка при станции Шихраны. К 1911 году в Шихранах действовало более 40 крупных торговых фирм и кустарных производств. Быстро рос при станции и посёлок. В нем в начале века проживало 600 человек.

В 1901 году была построена Никольская церковь. Тёплый однопрестольный деревянный храм строился на средства Шихранского прихода. В 1901 г. при церкви открылась церковно-приходская школа. К 1912 году в посёлке открылось высшее начальное училище, а с 1914 года начала действовать учительская семинария. В советское время храм

не закрывался. В 1987 году храм был выстроен в камне и расширен, сохранена деревянная колокольня.

В 1913 году Акционерное общество Московско-Казанской железной дороги приступило к строительству железнодорожной линии Арзамас-Шихраны. Строительство линии было завершено в тяжёлых условиях Гражданской войны: она была сдана в эксплуатацию в конце 1918 года.

В октябре 1917 года в России произошла революция, которая в корне изменила жизнь жителей станции Шихраны. В посёлке тогда проживало 1447 человек. Шихраны превратилась в значимый железнодорожный узел.

В годы Гражданской войны для нужд Красной Армии использовался и военный городок в Шихранах, который стал главным военно-инженерным складом взрывчатых веществ. Станция явилась базой бронепоездов. В связи с окончанием военных действий строения склада взрывчатых веществ решили использовать под жильё для работников железной дороги и учреждений посёлка, из них были построены в районе станции железнодорожный клуб и школа.

Переход к мирной жизни, начало строительных и восстановительных работ в посёлке привело к росту его населения. По данным переписи 1920 года в посёлке Шихраны проживало 1578 человек.

20 августа 1920 года станция и посёлок Шихраны были переименованы в Канаш (переводится с чувашского, как Совет) в честь образования Чувашской автономной области 24 июня 1920 года.

1925 – 1980-е гг.: становление и развитие города Канаш – центра Канашского района

1 апреля 1925 г. Чувашская автономная область была преобразована в Чувашскую Автономную Советскую Социалистическую Республику (ЧАССР). В том же 1925 г. посёлок Канаш был отнесён к числу городов. Население вновь образованного города по переписи 1926 г. составляло 2323 человека.

Хозяйство железнодорожного узла к этому времени было восстановлено и значительно усилено. В 1926 г. завершено строительство второй станции Канаш, после чего основная грузовая работа была перенесена на новую станцию.

В 1926 г. в Канаше уже было 78 торгово-кооперативных контор, артелей, организаций, среди них 62 – частные. С развитием промысловых артелей все более возрастает административное значение Канаша, который при проведении в Чувашии районирования становится центром Канашского района.

В 1927 г. вступила в строй больница на 20 коек с 2 врачами. В этом же году постановлением ЦИК Чувашии при исполкоме райсовета был организован райздравотдел. 1 декабря 1927 г. в Канаше заработала первая аптека Чувашмедторга.

С ростом населения в Канаше все больше требовалось жилья, но из-за того, что городская черта (она оформилась лишь в 1927 г.) долгое время не была определена, строительство велось в основном за счёт крестьянских хозяйств близлежащих деревень.

Первая пятилетка (1927/28 - 1931/32 годы) явилась периодом создания основы для развития промышленности и транспорта. В мае 1928 года началось строительство первой электростанции на ул. Свободы, где сейчас расположена одна из мастерских городских электросетей. В 1929 году началось, а в 1931 году завершилось строительство глазной лечебницы на 120 коек.

В начале 1930 годов Канаш был единственной железнодорожной станцией в Чувашии, через которую проходили две железнодорожные дороги. Кроме железнодорожных линий, через Канаш проходили 5 трактов. Наиболее интенсивное движение было по тракту Канаш – Чебоксары. Этот тракт был полностью замощён камнем.

В первый год второй пятилетки (1933-1937 годы) Народный комиссариат путей сообщения СССР принял постановление о строительстве в городе Канаше вагоноремонтного завода (ВРЗ). Так город обзавёлся градообразующим предприятием. На нем работало около 5 тысяч человек, когда население города насчитывало около 45 тысяч человек. Строительство

началось 26 марта 1934 году в пустом чистом поле, в 5 километрах от железнодорожной станции. Вместе с заводом на пустыре, недалеко от новостройки, появился рабочий посёлок, застроенный 26 двухэтажными бараками.

Одновременно с ВРЗ строились другие предприятия. В 1934 году заработал Канашский кирпичный завод, а в 1935 году – горпромкомбинат, пекарня Горпо, электростанция инкубаторской станции.

В 1933 году Горьковским «Крайпланом» был разработан генеральный план развития города Канаша на ближайшие годы. По этому плану намечалось в западной части города, в чистом поле, изрезанном оврагами, построить соцгородок. И в 1935-1939 годы здесь были построены три четырёхэтажных жилых дома (№№ 33, 35, 37 по пр. Ленина) с центральным отоплением, канализацией и водопроводом, детские ясли, амбулатория, школа. С рождением соцгородка изменился и облик Канаша: появились благоустроенные улицы, первые городские кварталы.

15 апреля 1936 года в городе был образован Горкоммунхоз, куда входили две бани, прачечная, дом приезжих, контора санитарной очистки города и подсобное хозяйство. В 1939 году построили новое 2-этажное здание для школы № 13 по ул. Пушкина, которая до 1939 года была восьмилетней школой.

В годы третьей пятилетки (1938 год - июнь 1941 года) большое внимание уделялось дальнейшему укреплению и развитию энергетической базы Канаша.

О том, каким стал Канаш за годы пятилеток сказано в докладе председателя Совнаркома Чувашской АССР А.В. Сомова на юбилейной сессии Верховного Совета республики 23 июня 1940 года: «Канаш, бывший пристанционный посёлок, за годы Советской власти вырос в город с населением свыше 18 тысяч человек. В городе выстроены и работают крупнейший вагоноремонтный завод, мясокомбинат, кондитерская фабрика, кирпичный завод и много предприятий кооперативной, районной промышленности. В городе 3 техникума, 3 средних школы, поликлиника, больница, Дом культуры, благоустроенная баня, электроосвещение, мощёные улицы вместо грязных дорог в прошлом».

В годы Великой Отечественной войны Канашский ВРЗ был единственной наиболее близкой к фронту крупной базой для ремонта железнодорожных вагонов, а впоследствии – и строительства бронепоездов. В августе 1941 года сюда прибыло эвакуированное оборудование (в количестве 727 единиц) с Дарницкого, Жмеринского, Борисоглебского и Шевченковского вагоноремонтных заводов и более тысячи эвакуированных рабочих с семьями. Наряду с изготовлением боеприпасов, завод выполнял задания и по строительству бронепоездов и бронетранспортеров, по формированию спецпоездов и других заказов фронта. Выполняли заказы для фронта и другие предприятия Канаша, включая промартели.

На территории Канаша были развёрнуты эвакуогоспитали. Госпиталь № 3062 был размещён в здании глазной больницы, саму лечебницу перевели на ул. Б. Хмельницкого в деревянный двухэтажный дом (ныне ул. 30 лет Победы). Другой эвакуогоспиталь № 3070 находился в зданиях школ №№ 2 и 13.

В начале 1945 года на территории республики был организован спецлагерь № 509 для интернированных из Восточной Пруссии. В 2 км от Канаша на территории вагоноремонтного завода находилось отделение № 2 спецлагеря.

Программа послевоенного хозяйственного строительства четвертой пятилетки (1946-1950 годы) способствовала расширению ВРЗ. С ростом экономики больше стало уделяться внимания подготовке кадров, развитию материальной базы учебных учреждений.

В первые послевоенные годы в Канаше был образован колхоз «Тельман».

В 1950-1970 годы город проходит своё становление как третий по значимости после Чебоксар и Новочебоксарска промышленный центр и крупнейший транспортный узел Чувашии. В границы Канаша включены выселки и д. Ойбоси.

В конце 1960-х годов в городе работали 22 предприятия, которые выпускали продукцию 97 наименований. Продолжали появляться новые, в том числе на базе

промысловых артелей («Дружба», позже завод стройматериалов, и артель им. В.И. Ленина»). В 1961 году построен новый хлебозавод.

С начала 1950-х годов осуществлялась большая работа по строительству жилья и объектов культурно-бытового назначения. В 1970 годы жилищный фонд города уже составил 407 тыс. м². Темпы строительства общественного фонда значительно опережали темпы индивидуального строительства. Определённую долю строительства жилых домов для своих рабочих выполняли промпредприятия города.

В 1950-е годы строятся крупные общественные здания: Дворец культуры вагоноремонтников, кинотеатр «Мир», летний кинотеатр, клуб железнодорожников, библиотеки. Появились дороги с твёрдым покрытием, разбиты скверы, парк культуры и отдыха, площади.

В 1971 – 1990 годы Канаш стал третьим по численности населения городом Чувашии. Ведущими предприятиями стали вагоноремонтный, опытно-экспериментальный, авторемонтный, автоагрегатный, резцов, технологической оснастки, электропогрузчиков заводы. В 1987 году вступил в строй сыркомбинат, за ним – завод керамических стеновых материалов.

1990 – 2010-е гг.: развитие города и трансформации историко-градостроительной среды

В постсоветский период значительных пространственных трансформаций Канаша не отмечено. В городе сложились три промышленные зоны: восточная, западная, приуроченные к железной дороге, и северная, в которых сосредоточены основные крупные предприятия и складские помещения. Территория производственной зоны составляет 19% города и занимает 383 га. Селитебная зона расположена к северу и югу от железной дороги и ограничена с трёх сторон, исключая южное направление.

Функционально город развивался по генеральному плану 1980 года Северный район – самый старый район Канаша, откуда началась история города. Застроен усадебным фондом. Новое капитальное строительство ведётся вдоль ул. Железнодорожной и в направлении автовокзала. Планировочная структура отражает поэтапное развитие города с севера на юг. Центральный район — основной район города — по площади превосходит остальные. Он представлен прямоугольными кварталами капитальной 3-4-этажной застройки по ул. Пушкина, пр. Ленина и зоной усадебной застройки, расположенной к югу. В этом районе, вдоль пр. Ленина, формируется начинающийся от Центральной площади центр города. Здесь расположены важнейшие административные, общественно-деловые культурные здания. Среди них — здание городской администрации, Дом культуры, стадион, финансово-экономический техникум, медицинское и педагогическое училища и другие учебные заведения, здания банков предприятия связи, торговли, кафе, рестораны, городской рынок. К западу, юго-западу от Центральной площади расположен Парк культуры и отдыха, организованный на основе дубовой рощи. В нем размещаются городской стадион, спортплощадки, детский городок аттракционов, различные павильоны, колесо обозрения. Основными аллеями он связывает Центральный район с Западным и Южным. Западный район сформирован в основном многоэтажной капитальной застройкой и частично - усадебной. Южный району это район нового капитального строительства (5-этажные дома). Здесь же сделан отвод под усадебную застройку. Кроме Южного района новое капитальное строительство предусмотрено в Восточном районе города. С окончанием строительства нескольких жилых домов, школы и детского сада полностью завершится формирование жилого квартала вдоль Янтиковского шоссе.

Краткая историческая справка об объекте культурного наследия, представленная в проектной документации

В начале Великой Отечественной войны многие лечебные учреждения оказались в тылу врага или были разрушены и эвакуированы в глубинные районы страны. С первых дней Великой Отечественной войны перед Народным комиссариатом здравоохранения Чувашской

АССР встала задача обеспечить раненых бойцов и командиров необходимой врачебной помощью.

23 июня 1941 г. состоялось экстренное совещание коллегии Наркомата здравоохранения Чувашской ССР. На нем шел разговор ставились задачи по организации эвакуогоспиталей.

Московским военным округом было предусмотрено сформировать в Чувашской АССР 13 эвакуогоспиталей на 3820 коек, однако в связи с возраставшими потребностями в военных лечебных учреждениях были внесены коррективы: предписано организовать ещё 2 эвакуогоспиталя дополнительно.

Под размещение эвакуогоспиталей передавались, как правило, каменные здания учебных заведений, общежитий и больниц. Начальники госпиталей в первое время занимались ремонтом и приспособлением отведённых зданий и помещений под лечебные учреждения, организацией отделений, вспомогательных кабинетов, устройством пищеблоков и т. д. Шла не просто строительная работа, а подготовка госпиталей с учётом всех санитарно-гигиенических требований без скидок на условия военного времени.

На развёртывание эвакуогоспиталей в Чувашской АССР правительством было выделено 8.461 тыс. рублей, в том числе на приспособление помещений и ремонтные работы 731 тыс., на оснащение – 359, 3 тыс. План использования ассигнований был выполнен на 98 %, по строительным работам и на 100 % – по оснащению госпиталей оборудованием.

В Чувашии первые эвакуогоспитали были сформированы ещё в начале июля 1941 г. В течении двух месяцев были развёрнуты все 15 эвакуогоспиталей, а в октябре-ноябре 1941 г. размещено 3 специализированных эвакуогоспиталя из прифронтовых районов. Из общего количества 18-ти эвакуогоспиталей 14 сформировано в городах, 4 – в сельской местности.

Каждый из эвакуогоспиталей имел свой номер. В оперативном отношении госпитали подчинялись РЭП-33 Московского военного округа, в хозяйственном — Наркомздраву Чувашской АССР.

Каждый эвакуогоспиталь был профилирован, но из-за необходимости концентрации раненых строго по роду ранения и заболеваний, а также в целях наилучшего излечения раненых, эвакуогоспитали Чувашии были ещё раз перепрофилированы в 1942 г. Существовал ТЭГ 3060 санаторного типа.

Последним звеном в организации специализированных стационаров военного времени были госпитали по восстановительной хирургии. Они завершали всю систему поэтапного лечения и играли большую роль в борьбе с инвалидностью. Такие госпитали существовали в крупных тыловых госпиталях страны с первых дней войны, но в Чувашской АССР они появились несколько позже - по мере накопления опыта лечения раненых. Первый госпиталь восстановительной хирургии был организован в г. Канаше на базе ЭГ 3070 в начале 1944 г. Он стал называться протезно-ортопедическим госпиталем восстановительной хирургии. Несколько позже госпитали восстановительной хирургии были созданы на базах ЭГ 3056 (г. Чебоксары), 3062 (г. Канаш), 3067 (г. Алатырь).

Одним из первых был сформирован Канашский эвакуогоспиталь № 3062. По инициативе партийной группы, уже 21 июля 1941 г. он принял первую партию раненых – 25 человек нетранспортабельных – из проходящего военно-санитарного поезда. Так началась работа учреждения, ещё не имеющего ни штата, ни окончательного профильного оформления. Разместился он на базе бывшей глазной лечебницы, пер. Больничный, 12 (ныне - Первичное сосудистое отделение при БУ МЗСР Чувашии «Канашский межтерриториальный медицинский центр» на ул. Павлова, 10).

Официально госпиталь открыт с 9 августа 1941 года. Изначально развернуто было 410 коек. Профиль эвакуогоспиталя - общехирургический, протезно-травмотологический. В апреле 1943 г. он был реорганизован в госпиталь восстановительной хирургии для инвалидов войны.

Медицинский персонал эвакуогоспиталя составляли врачи и фельдшера Канашской

городской больницы, а также медицинские работники, эвакуированные из Москвы, Ленинграда, Пскова и других городов. Начальником госпиталя № 3062 был назначен А.И. Ананьев, отделениями руководили врачи А.А. Карушкина, Н.А. Турская. Штат состоял из 11 врачебных и 41 медсестринских должностей.

Принимал госпиталь до 500 раненых в сутки. Более 70% раненых возвращались в строй. С большой энергией трудились врачи Карушкина Антонина Алексеевна, Солодкова Людмила Андреевна, Турская Н.А., медсестры Андреева Александра Филипповна, Ушмарина Клавдия Ивановна, Алексеева Вера Алексеевна.

С 1943 г., в результате продвижения советских войск на запад, Чувашия оказалась в значительной отдалённости от фронта, поступление больных и раненых в эвакогоспитали несколько сократилось.

В конце ноября 1942 г. поступило распоряжение Наркомздрава АССР о расформировании эвакогоспиталя, однако ввиду востребованности он продолжал работать до 15 августа 1945 г.

За три года войны госпиталь принял 5709 чел., из них раненых - 5101, больных – 608.

На фасаде установлена мемориальная доска из белого мрамора с золотой гравировкой: «В этом здании с 01.08. 1941 г. по 01.10. 1945 г. размещался эвакогоспиталь №3062».

Здание было построено в 1932 г. Каменное, двухэтажное, П-образное в плане. В его архитектуре, объёмно-пластическом решении и декоративном оформлении заметно влияние конструктивизма. В результате облицовки фасадов внешний облик строения искажён. Здание представляет историческую ценность как объект госпитальной базы периода Великой Отечественной войны 1941-1945 гг.

Архитектурное описание объекта культурного наследия

Объект культурного «Дом, в котором в годы Великой Отечественной войны размещался эвакогоспиталь», 1941-1945 гг., является частью объекта капитального строительства на ул. Павлова, 12, в соответствии с техпаспортом это литера Б.

Памятник истории представляет собой каменное двухэтажное, П-образное в плане здание, построенное в 1932 году. В его подлинном архитектурном, объёмно-пластическом решении и декоративном оформлении заметно влияние конструктивизма. Внешний облик строения в результате облицовки фасадов алюминиевыми композитными панелями во время капитального ремонта, проведённого в 2009 году, искажён.



Общий вид объекта культурного наследия с юго-востока. Фото из проектной документации.

В 1978-1983 гг. к восточному крылу исторического здания в рамках приспособления были пристроены протяжённые с юга на север четырёхэтажные корпуса больницы (литеры Б2, Б3, В1).

В 2009 г. с запада к памятнику пристроен двухэтажный объем (литера Б1), соединивший исторический и новый корпус переходом. Сейчас он так же, как исторический корпус, облицован алюкобондом.

Здание-памятник представляет историческую ценность как объект, связанный с деятельностью на территории Чувашии военно-лечебных учреждений в период Великой Отечественной войны.

Историко-градостроительные и историко-архитектурные исследования и ландшафтно-визуальный анализ, выполненные авторами проекта

Во второй половине XIX века Шихраны представляло собой небольшое чувашское село, населённое крестьянами. Район будущей станции Шихраны был богат дубовыми лесами. Застройка представляла собой жилые кварталы с мелкой однотипной нарезкой дворов в композиционно-пространственном (функциональном) типом застройки владения чувашская традиционная жилая усадьба XIX века.

Толчок к изменению образа застройки станции Шихраны (ныне город Канаш) тесно связано с устройством в 1893 году железнодорожной ветви из Москвы в Казань и последующим её развитием. К началу XX века станция превратилась в крупный железнодорожный узел, где прогрессировала экономика. Возросло количество объектов строительства общественного назначения: от торговых лавок и административных зданий до складов и небольших промышленных производств. Жилую застройку преимущественно все также составляли традиционные усадебные домовладения.

Однако традиции строительства и большое количество лесов на территории Верхнего Поволжья определили отсутствие каменных зданий на территории станции вплоть до 1915 года.

Территорию исследования составляет историческое ядро Канаша, расположенное у железнодорожной ветви и представляющее собой бывшую церковную площадь с примыкающей к ней жилой застройкой в типе традиционной жилой усадьбы XIX – нач. XX вв. различной сохранности и несколькими зданиями общественного назначения различных периодов. В целом, архитектурный облик территории исследования представлен одно- и двухэтажными зданиями преимущественно советского периода постройки.

Церковная площадь сформировалась в 1901 году вокруг первого в Шихранах храма во имя Святителя и Чудотворца Николая, представляющего собой образцовую деревянную церковь: четверик с восьмериком и четырьмя малыми главками, притвором связанный с колокольной. Надворные церковные постройки из деревянного сруба расположились по периметру площади. После реконструкции в 1978-1986 и 2000-х гг. подлинный облик храма значительно трансформирован: частично перестроен в кирпиче, пристроены два боковых придела, перестроены алтарь и колокольня. Надворные церковные постройки также перестроены и надстроены. Все они не обладают историко-культурной ценностью.

Объект культурного наследия «Дом, в котором в годы Великой Отечественной войны размещался эвакогоспиталь построен в 1932 году на углу жилого квартала, заключённом между улицами Филатова и Павлова, к северо-западу от церковной площади, и сейчас служит корпусом первичного сосудистого отделения Канашской больницы.

Остальная часть квартала в границах исследования представлена преимущественно зданиями, организующими на участке больницы комплекс функциональных построек. Все они относятся к периоду строительства 1960 – 1990-х гг., в облике имеют черты советского модернизма, но принадлежат к объектам типового строительства. Так, фронт застройки ул. Павлова в границах исследования вместе с главным протяжённым фасадом объекта культурного наследия формирует четырёхэтажное здание городской поликлиники 1980-х гг. на ул. Павлова, 10, а фронт застройки ул. Филатова – четырёхэтажный корпус хирургического, терапевтического и родильного отделений горбольницы (ул. Филатова, 9),

протяжённый вдоль улицы и пристроенный к восточному крылу объекта культурного наследия примерно в те же 1980-е гг.

В целях приспособления исторического корпуса в 2009 г. (по данным техпаспорта БТИ) с запада был пристроен двухэтажный малый объем (лит. Б1), при капремонте облицованный вместе с объектом культурного наследия. Проектом объект отнесён к адаптированным к характеру историко-культурной среды.

Помимо лечебных корпусов, территорию участка занимают различные хозяйственные постройки и пристройки: гаражи, морг, пищеблок и здания подсобных помещений. Все они расположены в дворовом пространстве больницы и не оказывают влияния на качество историко-культурной среды объекта культурного наследия.

Жилые дома и здания общественного назначения, построенные после 1970-х гг., а также более ранние объекты строительства (дома дореволюционного и раннесоветского периодов постройки), надстроенные, облицованные современными материалами в рамках поздних реконструкций и имеющие далёкие от традиционных характеристики внешнего облика (высотные отметки, конфигурация крыш, облицовка сайдингом ярких цветов, масштаб элементов архитектурного решения не соответствуют историческим параметрам), отнесены к объектам, неадаптированным к историко-градостроительной среде.

Здание магазина на ул. Филатова, 5, расположенное к югу от исследуемого объекта культурного наследия, обладает диссонирующими по отношению к объекту культурного наследия и его историко-градостроительной среде показателями внешнего облика. К ним относятся современные материалы, применённые в отделке здания, высотные отметки по коньку крыши, конфигурация крыши, яркое кровельное покрытие, отсутствие каких-либо эстетических качеств архитектурного решения.

В ограждении участков на пересечении улиц Павлова и Филатова, с адресами ул. Павлова, 21, 19 и т.д., применены не просматриваемые конструкции из металлопрофиля, окрашенного в яркий цвет. Объект является диссонирующим по отношению к характеру исторической среды и нарушает целостное восприятие объекта культурного наследия в его градостроительном окружении.

Таким образом, архитектурный облик исследуемой территории определяет трансформированная во времени застройка исторического дореволюционного ядра города Канаш с разновременными вкраплениями.

Благодаря удачному расположению на пересечении улиц, с 1932 по 1980-е гг. рассматриваемый объект культурного наследия играл роль архитектурного акцента территории исследования, закрепляя исторические линии застройки кварталов дореволюционного градостроительного ядра г. Канаш. После многочисленных реконструкций, в рамках которых к объекту культурного наследия были пристроены крупные четырёхэтажные объёмы, здание утратило свою акцентную роль в пространственно-планировочной структуре городского фрагмента.

Возникшие в 1980-х гг. в окружении исследуемого объекта культурного наследия крупномасштабные здания общественного значения значительно трансформировали традиционную среду памятника, изменили архитектурный, силуэтный и объёмно-пространственный облик застройки квартала, в котором располагается участок больницы.

Ландшафтно-визуальный анализ

Рельеф исследуемой территории пологий, характеризуется незначительным понижением высотных отметок в северном направлении. Разница в высотных отметках объекта культурного наследия и северной границей участка больницы у пер. Шихраны составляет около 4,7 м.

Исторически сложившиеся визуальные характеристики объекта культурного наследия во многом сохранены. Бассейн видимости объекта культурного наследия распространяется на общественное пространство в створах улиц Филатова и Павлова, их перекрёсток и часть

исторической церковной площади к юго-востоку от объекта культурного наследия, занятой парковкой.

Восприятие исследуемого объекта культурного наследия в композиционной связи с окружающей застройкой и элементами природной среды осуществляется преимущественно с пересечения ул. Филатова и Павлова. Зона ценных видовых раскрытий памятника сосредоточена к югу и северо-западу от него и распространяется не более чем на 30 м от здания-памятника.

Ценные направления визуального восприятия объекта культурного наследия закрепляют общие виды памятника с общественных пространств:

- ценное направление 1 обеспечивает общий вид объекта культурного наследия с юго-востока, с пересечения улиц Филатова и Павлова, закрепляя исторический вид, отображённый на единственном архивном изображении здания;

- ценное направление 2 обеспечивает вид объекта культурного наследия с юго-запада, с проезжей части ул. Павлова, в композиционной связи с элементами его историко-градостроительной среды – рядовым озеленением и жилыми домами на противоположной стороне ул. Филатова;

- ценное направление 3 обеспечивает восприятие здания-памятника с северо-запада, с рекреационной территории больницы, выявляя сохранившуюся пластику дворового фасада;

Диссонирующий фон при восприятии объекта культурного наследия и его историко-культурной среды создаёт окрашенное в яркий бордовый цвет металлопрофильное ограждение домовладений, расположенных на противоположной стороне застройки ул. Павлова и вдоль ул. Филатова, по адресу ул. Павлова, 21, 19 и т.д.

Здание магазина на ул. Филатова, 5, расположенное к югу от исследуемого объекта культурного наследия, также обладает диссонирующими по отношению к объекту культурного наследия и его историко-градостроительной среде своим внешним обликом.

Разросшееся высокоствольное озеленение регулярное градостроительное озеленение вдоль улицы Павлова препятствует свободному визуальному восприятию парадного вида объекта культурного наследия с юго-запада в весенне-летний период.

По результатам ландшафтно-визуального анализа авторами проекта сделаны следующие выводы:

- Рельеф исследуемой территории характеризуется незначительным понижением высотных отметок в северном направлении от объекта культурного наследия к северной границе участка больницы у пер. Шихраны составляет около 4,7 м.

- Местоположение объекта культурного наследия на пересечении улиц города Канаш определяет широкий бассейн видимости здания-памятника с перекрёстка, в створах улиц Павлова и Филатова, а также с дворовой территории больницы.

- Наилучшее восприятие исследуемого объекта культурного наследия в композиционной связи с ближайшей окружающей застройкой и элементами природной среды города осуществляется в ценных направлениях визуального восприятия. Зона композиционного влияния распространяется главным образом на общественные пространства улиц в радиусе примерно 30 м.

- В процессе натурных исследований обнаружены элементы среды, оказывающие негативное воздействие на визуальные характеристики историко-градостроительной среды объекта культурного наследия или препятствующие его визуальному восприятию:

1) окрашенные в яркий бордовый цвет не просматриваемые ограждения домовладений к югу от ОКН, по адресу ул. Павлова, 21, 19, 17, 15;

2) высокоствольное листовое озеленение к югу от памятника;

3) современное двухэтажное здание магазина с ломанной крышей по адресу ул. Филатова, 5

Основываясь на результатах проведённых исследований, для объекта культурного наследия регионального значения «Дом, в котором в годы Великой Отечественной войны размещался эвакогоспиталь», 1941-1945 гг., Чувашская Республика, Канашский район, г. Канаш, улица Павлова, д. 10, предлагается установить следующие зоны охраны: охранный зона в составе двух участков и зона регулирования застройки и хозяйственной деятельности, включающая также два участка.

Охранный зона (индекс зоны ОЗ) объекта культурного наследия состоит из двух участков ОЗ(1) и ОЗ(2), каждый из которых описаны одним контуром. Участок ОЗ(1) включает проезжие и пешеходные части улиц Павлова и Филатова. Граница зоны проходит по линиям застройки жилых кварталов улиц Филатова (чётная сторона) и Павлова (нечётная сторона), а также по границе благоустройства больничной территории. Территория ОЗ(1) свободна от застройки, благоустроена, озеленена. Участок ОЗ(2) включает внутриквартальную озеленённую часть больничной территории. Границы зоны проходят по границам благоустройства: отмосткам, бордюрам и т.д.

Требования к градостроительным регламентам в границах территории охранной зоны объекта культурного наследия

На территории охранной зоны

1. Разрешается:

1.1. Применение специальных мер, направленных на сохранение и восстановление (регенерацию) историко-градостроительной и природной среды объекта культурного наследия (восстановление, воссоздание, восполнение частично или полностью утраченных элементов и характеристик историко-градостроительной и природной среды):

1.1.1 В границах участка ОЗ(2) охранной зоны:

а) сохранение и поддержание рекреационной функции территории путём размещения объектов благоустройства: скамьи, беседки, малые архитектурные формы, фонтаны;

б) демонтаж, эксплуатация, капитальный ремонт, реконструкция без изменения объёмно-пространственных характеристик объекта застройки, не адаптированного к характеру историко-градостроительной среды; осуществление мероприятий по адаптации объекта к условиям среды путём увязывания архитектурных и цветовых решений с характером архитектуры объекта культурного наследия, применения маскирующего озеленения.

1.2. Ограничение хозяйственной деятельности, необходимое для обеспечения сохранности объекта культурного наследия, в том числе запрет или ограничение на размещение рекламы, вывесок, временных построек и объектов (автостоянок, киосков, навесов):

а) установка средств ориентирующей информации (памятные знаки, указатели, стенды) высотой не более 2,0 м и площадью информационного поля не более 0,5 кв. метра;

б) размещение временных элементов информационно-декоративного оформления (мобильные информационные конструкции), включая праздничное оформление.

1.3. Сохранение градостроительных (планировочных, типологических, масштабных) характеристик историко-градостроительной и природной среды:

а) устройство пешеходных площадок, дорожек с твёрдым покрытием и/или отсыпных (галька, песок);

б) проведение работ по благоустройству территории, в том числе: установка отдельно стоящего оборудования освещения, малых архитектурных форм, соответствующих характеру историко-архитектурной среды; установка антивандалных скамей и урн.

1.3.1 В границах участка ОЗ(1) охранной зоны:

а) капитальный ремонт и реконструкция существующих дорог (без расширения проезжей части), в том числе реконструкция дорожного покрытия улиц Павлова и Филатова с организацией системы водоотведения;

б) установка уличных просматриваемых ограждений, высотой не более 1,5 м.

1.4. Обеспечение визуального восприятия объекта культурного наследия в его историко-градостроительной и природной среде, в том числе сохранение и восстановление сложившегося в природном ландшафте соотношения открытых и закрытых пространств:

а) санитарные и реконструктивные рубки существующих угнетённых зелёных насаждений; кронирование с учётом благоприятного визуального восприятия объекта культурного наследия;

б) расчистка территории от деревьев и кустарников неценных пород самосевного и порослевого происхождения;

в) прокладка новых инженерных коммуникаций (теплотрасса, газопровод, линия электропередач, водопровод, канализация) подземным способом.

1.5. Соблюдение требований в области охраны окружающей среды, необходимых для обеспечения сохранности объекта культурного наследия в его историческом и ландшафтном окружении, а также сохранности охраняемого природного ландшафта:

а) сохранение характера рельефа;

б) сохранение ценных пород деревьев и посадка новых;

1.6. Иные требования, необходимые для обеспечения сохранности объекта культурного наследия в его историческом и ландшафтном окружении:

а) проведение изыскательских, проектных, земляных, строительных, мелиоративных, хозяйственных работ и иных работ на территории объекта культурного наследия, в том числе реконструкция и капитальный ремонт сетей инженерно-технического обеспечения и других линейных объектов, выполняется при условии реализации согласованных проектов или обязательных разделов об обеспечении сохранности объекта культурного наследия;

б) капитальный ремонт и реконструкция существующих объектов инженерной инфраструктуры, в том числе, надземных линий электропередач, трассы теплоснабжения;

в) проведение мероприятий, направленных на обеспечение пожарной безопасности объекта культурного наследия.

1.7. Проведение в установленном порядке работ по выявлению и изучению объектов археологического наследия, включая работы, имеющие целью поиск и изъятие археологических предметов (археологические полевые работы).

2. Запрещается:

2.1. Строительство объектов капитального строительства, за исключением применения специальных мер, направленных на сохранение и восстановление (регенерацию) историко-градостроительной и природной среды объекта культурного наследия (восстановление, воссоздание, восполнение частично или полностью утраченных элементов и характеристик историко-градостроительной и природной среды).

2.2. Возведение некапитальных строений, сооружений.

2.3. Размещение наземных устройств и сооружений инженерно-технического обеспечения: базовых станций сотовой связи, телевизионных и радиоантенн, вышек сотовой связи.

2.4. Изменение и/или ухудшение условий визуального восприятия объекта культурного наследия в его историко-градостроительной и природной среде:

а) изменение характера рельефа;

б) размещение всех видов наружной рекламы на общих градостроительных пространствах, в том числе: транспарантов-перетяжек, рекламных щитов, стендов, за исключением временных элементов информационно-декоративного оформления событийного характера;

в) установка глухих (не просматриваемых) ограждений, кроме временных, необходимых для проведения ремонтно-строительных работ; применение активных цветовых решений ограждений;

г) прокладка инженерных коммуникаций (теплотрасса, газопровод, линия

электропередач, водопровод, канализация) наземным и надземным способом, кроме временных, необходимых для проведения ремонтно-строительных работ.

2.5. Проведение земляных, строительных, мелиоративных, хозяйственных работ, оказывающих негативное воздействие на объекты культурного наследия и их историческую среду и создающих угрозу экологической и пожарной безопасности, в том числе, приводящих к замусориванию территории:

- а) использование строительных технологий, создающих динамические нагрузки;
- б) складирование огнеопасных и взрывоопасных материалов;
- в) размещение площадок для сбора твёрдых коммунальных отходов.

2.6. Проведение земляных работ без соблюдения требований в сфере охраны объектов археологического наследия.

Зона регулирования застройки и хозяйственной деятельности (индекс зоны - ЗРЗ) включает два участка ЗРЗ(1) и ЗРЗ(2), каждый из которых описан одним контуром. Участок ЗРЗ(1) включает часть жилой усадебной застройки по нечётной стороне ул. Павлова к югу от ОКН. Граница ЗРЗ(1) проходит по границам кадастровых участков 21:04:010414:4, 21:04:010414:25, 21:04:010414:5, 21:04:010414:38, 21:04:010414:1188. Участок ЗРЗ(2) включает часть больничной территории к юго-западу от памятника. Западная граница ЗРЗ(2) совпадает с границей кадастрового участка 21:04:010412:23, южная и восточная проходят по границам благоустройства.

Требования к градостроительным регламентам в границах территории зоны регулирования застройки и хозяйственной деятельности

1. Разрешается:

1.1. Демонтаж, эксплуатация существующих объектов капитального строительства, некапитальных зданий и сооружений не обладающих историко-культурной ценностью (здания исторической застройки, искаженные современными пристройками и надстройками; объект застройки, адаптированный к характеру историко-градостроительной среды; объект застройки, не адаптированный к характеру исторической градостроительной среды; хозяйственные постройки и пристройки).

1.2. Строительство объектов капитального строительства, ремонт и реконструкция существующих зданий, строений и сооружений с учетом следующих требований и ограничений:

- а) предельные параметры высоты нового объекта строительства:

| Индекс регламентного участка зоны регулирования застройки и хозяйственной деятельности | Высота по венчающему карнизу / высота до конька крыши | |
|--|---|------------------------------------|
| | Объекты капитального строительства | Некапитальные строения, сооружения |
| ЗРЗ(1) | 4,5м / 7,0 м | 2,7 м / 3,5 м |
| ЗРЗ(2) | 10,0 м / 12,5 м | 4,0 м / 5,5 м |

- высота принимается от существующего уровня земли;

- при устройстве плоской/совмещённой крыши на территории регламентного участка ЗРЗ(2) – высота парапета крыши должна соответствовать отметке, установленной для венчающего карниза.

б) тип крыши – скатная, без излома. Для объектов ИЖС допускается устройство мансардного этажа в чердачном пространстве, мезонина и балкона. Для объектов общественного назначения допускается устройство плоской/совмещённой крыши;

в) использование традиционных строительных материалов: для стен и фасадов – бревенчатый сруб и/или облицовка тёсом с окраской, красный керамический кирпич и/или штукатурка с окраской; для кровель – металлические непрофилированные листы с фальцевыми соединениями, деревянная дранка/тёс, гибкая черепица, композитная черепица.

Допускается применение современных строительных материалов, имитирующих традиционные;

г) применение традиционных цветовых решений: фасады - в нейтральных (пастельных) тонах; деревянные фасады – в натуральных оттенках древесины, сочетание синего с белым – для окрашенных; кровли - в неярких тонах (сурик, тёмно-зеленый, коричневый, серый);

д) использование традиционных архитектурных решений, допускается использование исторических элементов декора либо их стилизаций;

е) композиционные принципы формирования уличных фасадов: использование ритмической структуры, масштаба, пропорций исторических фасадов; окна прямоугольные вертикальные, поверхность стен преобладает над поверхностью остекления; допускается устройство крылец.

1.3. Размещение информационных конструкций со следующими требованиями:

а) установка на уличных фасадах зданий и сооружений информационных конструкций: вывесок высотой не более 40 см, в нейтральной цветовой гамме, с единообразным решением при размещении нескольких вывесок на одном фасаде; информационных табличек площадью информационного поля не более 0,2 кв. метров;

б) средства ориентирующей информации (памятные знаки, указатели, стенды) - высотой не более 2,0 м и площадью информационного поля не более 0,5 кв. метра.

1.4. Сохранение качества окружающей среды, необходимого для обеспечения сохранности объекта культурного наследия в его историко-градостроительной и природной среде:

а) устройство пешеходных площадок, дорожек с твёрдым покрытием и/или отсыпных (галька, песок);

б) проведение работ по благоустройству территории, в том числе: установка отдельно стоящего оборудования освещения, малых архитектурных форм, соответствующих характеру историко-архитектурной среды; установка антивандальных скамей и урн;

в) использование натуральных строительных (отделочных) материалов с матовой поверхностью, а также - материалов, аналогичных традиционным или имитирующим их;

г) установка ограждений по границам участков ИЖС высотой до 1,8 м (просматриваемых); при воссоздании исторического типа деревянных (тесовых) уличных оград с воротами (калитками) – до 2,5 м;

д) проведение мероприятий, направленных на обеспечение пожарной безопасности объекта культурного наследия.

1.5. Осуществление мероприятий, связанных с сохранением и восстановлением условий визуального восприятия объекта культурного наследия:

а) санитарные и реконструктивные рубки, кромирование существующих угнетённых зелёных насаждений.

1.6. Капитальный ремонт и реконструкция существующих объектов инженерной инфраструктуры (теплотрасса, водопровод, канализация, надземных линий электропередач).

1.7. Проведение в установленном порядке работ по выявлению и изучению объектов археологического наследия, включая работы, имеющие целью поиск и изъятие археологических предметов (археологические полевые работы).

2. Запрещается:

2.1. Применение при строительстве и/или реконструкции зданий и сооружений конструкций и материалов, оказывающих негативное визуальное влияние на объекты культурного наследия и диссонирующих с характером историко-архитектурной среды:

а) крыш с изломом;

б) нетрадиционных материалов в отделке фасадов и крыш: сайдинг, фасадные панели, металлочерепица, профнастил, кроме материалов, имитирующих натуральные;

в) активных цветовых решений и глянцевых поверхностей в отделке фасадов, крыш и оград;

- г) фрагментарной отделки фасадов.
- 2.2. Изменение и/или ухудшение условий визуального восприятия объекта культурного наследия в его историко-градостроительной и природной среде:
- а) размещение всех видов наружной рекламы на уличных фасадах, крышах зданий;
 - б) установка на уличных фасадах, крышах зданий и сооружений телеантенн, тарелок спутниковой связи, кондиционеров, иного инженерного оборудования;
 - в) размещение наземных устройств и сооружений инженерно-технического обеспечения: базовых станций сотовой связи, телевизионных и радиоантенн, вышек сотовой связи;
 - г) прокладка инженерных коммуникаций (теплотрасса, газопровод, линия электропередач, водопровод, канализация) наземным и надземным способом, кроме временных, необходимых для проведения ремонтно-строительных работ.
- 2.3. Проведение земляных работ без соблюдения требований в сфере охраны объектов археологического наследия.

Работы по координатной привязке границ зон охраны исследуемого объекта культурного наследия выполнены ООО «Базис» (лицензия Федеральной службы государственной регистрации, кадастра и картографии от 13.02.2012 № 23-00003Ф) на основе исходного материала (фрагмент топографической съемки М 1: 1000 в формате .dwg и схемы границ зон охраны). Координаты поворотных точек определены с применением программного обеспечения AutoCAD.

13. Перечень документов и материалов, собранных и полученных при проведении экспертизы, а также использованной для неё специальной, технической и справочной литературы.

1. Федеральный закон от 25.06.2002 г. № 73-ФЗ «Об объектах культурного наследия (памятниках истории и культуры) народов Российской Федерации».
2. Градостроительный кодекс РФ от 29.12.2004 г. № 190-ФЗ.
3. Постановление Правительства Российской Федерации от 15.07.2009 № 569 «Об утверждении Положения о государственной историко-культурной экспертизе».
4. Постановление Правительства Российской Федерации от 12.09.2015 № 972 «Об утверждении Положения о зонах охраны объектов культурного наследия (памятников истории и культуры) народов Российской Федерации и о признании утратившими силу отдельных положений нормативных правовых актов Правительства Российской Федерации».
5. Методические рекомендации по разработке историко-архитектурных опорных планов и проектов зон охраны памятников истории и культуры исторических населённых мест. Министерство культуры РСФСР, 1990.
6. Методические указания по проведению визуально-ландшафтного анализа условий восприятия объектов культурного наследия в их исторической и природной среде - Москва, 2009.
7. Интернет ресурс (данные единого государственного реестра объектов культурного наследия (памятников истории и культуры) народов Российской Федерации):
<https://opendata.mkrf.ru/opendata/7705851331-egrkn/>

14. Обоснования вывода экспертизы.

Экспертной комиссией установлено, что при разработке проектной документации соблюдены требования Федерального закона № 73-ФЗ и Постановления Правительства Российской Федерации от 12.09.2015 № 972 «Об утверждении Положения о зонах охраны объектов культурного наследия (памятников истории и культуры) народов Российской Федерации и о признании утратившими силу отдельных положений нормативных правовых актов Правительства Российской Федерации».

Научно-проектная документация разработана в 2022 году ООО «Архитектурный центр «Югреставрация» (г. Краснодар) на основании проведённых комплексных историко-культурных исследований. В рамках разработки проектов зон охраны объектов культурного наследия авторами были выполнены детальные натурные обследования объекта с фотофиксацией, проведено изучение архивных материалов, определены основные видовые точки панорамного восприятия объекта культурного наследия, проанализирована окружающая застройка, на основании натурных и камеральных исследований составлен историко-культурный опорный план исследуемой территории.

При определении зон охраны объекта культурного наследия учитывались следующие факторы:

- типологическая специфика объекта культурного наследия и элементов историко-градостроительной среды, особенности композиционно-пространственной, функциональной и планировочной структур;
- функциональные, планировочные и композиционно-пространственные взаимосвязи объекта культурного наследия с историко-градостроительным и природным окружением;
- особенности зрительного восприятия объекта культурного наследия, визуальные взаимосвязи объекта культурного наследия с историко-градостроительным окружением;
- градостроительная роль и местоположение объекта культурного наследия в структуре г. Канаш;
- существующие антропогенные рубежи (контуры зданий, сооружений, капитальных оград и других долговременных сооружений);
- границы современного землепользования, линии градостроительного регулирования;
- степень сохранности исторической и градостроительной среды на рассматриваемом участке.

Объём и состав проектной документации соответствует составу, предусмотренному Постановлением Правительства Российской Федерации от 12.09.2015 № 972 «Об утверждении Положения о зонах охраны объектов культурного наследия (памятников истории и культуры) народов Российской Федерации и о признании утратившими силу отдельных положений нормативных правовых актов Правительства Российской Федерации». Проведённые историко-культурные исследования выполнены в полном объёме и являются достаточными для обоснования разработанных зон охраны объекта культурного наследия и требований к градостроительным регламентам в границах данных зон.

Для объекта культурного наследия регионального значения «Дом, в котором в годы Великой Отечественной войны размещался эвакогоспиталь», 1941-1945 гг., Чувашская Республика, Канашский район, г. Канаш, улица Павлова, д. 10, предлагается установить зоны охраны в составе охранной зоны и зоны регулирования застройки и хозяйственной деятельности.

Охранная зона устанавливается для сохранения композиционной роли памятника в системе градостроительного и природного окружения, традиционных условий его визуального восприятия. С этой целью в границы охранной зоны объекта культурного наследия включается бо́льшая часть его бассейна видимости, в том числе, зона ценных видовых раскрытий (композиционного влияния), распространённая на улицы Павлова и Филатова, а также часть дворовую территории больницы со сквером.

В соответствии со статьёй 34 Федерального закона № 73-ФЗ в пределах охранной зоны объектов культурного наследия устанавливается режим, ограничивающий хозяйственную деятельность и запрещающий строительство, за исключением применения специальных мер, направленных на сохранение и регенерацию историко-градостроительной или природной среды.

Зона регулирования застройки и хозяйственной деятельности устанавливается для сохранения традиционного характера историко-градостроительной среды памятника и недопущения возведения дисгармоничных объектов, которые могут создать неблагоприятный фон объекту культурного наследия. С этой целью в границы ЗРЗ

включаются земельные участки по улице Павлова, расположенные на противоположной стороне застройки от здания-памятника, и территорию, прилегающую к зданию поликлиники. В основе высотных регламентов, принимаемых для ЗРЗ, лежат объёмно-пространственные характеристики исторической среды объекта культурного наследия.

Таким образом, зона регулирования застройки и хозяйственной деятельности устанавливается с целью сохранения традиционного характера исторической среды объектов культурного наследия и устранения (нейтрализации) или снижения негативного влияния диссонирующих объектов.

Границы территории зон охраны объекта культурного наследия привязаны к точкам, обозначенным в цифровом выражении. Границы территории зон охраны имеют графическое описание. Графическое обеспечение проекта экспертная комиссия считает достаточным.

Проект выполнен в объёме, достаточном для принятия решения о возможности утверждения зон охраны объекта культурного наследия.

Учитывая вышеизложенное, экспертная комиссия полагает, что представленная на государственную историко-культурную экспертизу документация соответствует требованиям законодательства Российской Федерации в области государственной охраны объектов культурного наследия.

15. Вывод экспертизы.

Устанавливаемые границы территорий зон охраны объекта культурного наследия регионального значения «Дом, в котором в годы Великой Отечественной войны размещался эвакогоспиталь», 1941-1945 гг., Чувашская Республика, Канашский район, г. Канаш, улица Павлова, д. 10, и требования к градостроительным регламентам в границах зон охраны соответствуют требованиям законодательства Российской Федерации в области государственной охраны объектов культурного наследия (**положительное заключение**).

Экспертная комиссия рекомендует проект зон охраны объекта культурного наследия регионального значения «Дом, в котором в годы Великой Отечественной войны размещался эвакогоспиталь», 1941-1945 гг., Чувашская Республика, Канашский район, г. Канаш, улица Павлова, д. 10, к утверждению в установленном порядке.

16. Перечень приложений к заключению экспертизы.

1. Протокол организационного заседания комиссии экспертов от 09.10.2022 г. по вопросу рассмотрения проекта зон охраны объекта культурного наследия регионального значения «Дом, в котором в годы Великой Отечественной войны размещался эвакогоспиталь», 1941-1945 гг., Чувашская Республика, Канашский район, г. Канаш, улица Павлова, д. 10.

2. Протокол итогового заседания Экспертной комиссии от 31.10.2022 г. по вопросу рассмотрения проекта зон охраны объекта культурного наследия регионального значения «Дом, в котором в годы Великой Отечественной войны размещался эвакогоспиталь», 1941-1945 гг., Чувашская Республика, Канашский район, г. Канаш, улица Павлова, д. 10.

3. Схема (графическое описание местоположения границ) зон охраны объекта культурного наследия регионального значения «Дом, в котором в годы Великой Отечественной войны размещался эвакогоспиталь», 1941-1945 гг., Чувашская Республика, Канашский район, г. Канаш, улица Павлова, д. 10.

17. Дата оформления заключения экспертизы – 31.10.2022 г.

Настоящий акт государственной историко-культурной экспертизы составлен в формате переносимого документа (PDF) с документами, прилагаемыми к настоящему акту и являющимися его неотъемлемой частью, подписан усиленными квалифицированными электронными подписями экспертов.

Председатель Экспертной комиссии

А.А. Домбровский

Ответственный секретарь

О.Н. Карандашова

Член Экспертной комиссии

О.В. Дорохина

ПРОТОКОЛ

организационного заседания комиссии экспертов по вопросу рассмотрения проекта зон охраны объекта культурного наследия регионального значения «Дом, в котором в годы Великой Отечественной войны размещался эвакуогоспиталь», 1941-1945 гг., Чувашская Республика, Канашский район, г. Канаш, улица Павлова, д. 10

«09» октября 2022 г.

Совещались по дистанционной связи:

Домбровский Андрей Александрович, образование – высшее, специальность – историк, стаж работы – 29 лет, место работы и должность – начальник автономного учреждения культуры Воронежской области «Государственная инспекция историко-культурного наследия», государственный эксперт РФ по проведению государственной историко-культурной экспертизы (Приказ Министерства культуры Российской Федерации от 26 апреля 2021 г. № 557; объекты экспертизы - выявленные объекты культурного наследия в целях обоснования целесообразности включения данных объектов в реестр; документы, обосновывающие включение объектов культурного наследия в реестр; документы, обосновывающие исключение объектов культурного наследия из реестра; документы, обосновывающие изменение категории историко-культурного значения объекта культурного наследия; *проекты зон охраны объекта культурного наследия*; проектная документация на проведение работ по сохранению объектов культурного наследия);

Дорохина Ольга Владимировна, образование – высшее, специальность – инженер-строитель, стаж работы – 40 лет, председатель Тульского регионального отделения Союза реставраторов России; председатель Общественного совета при инспекции Тульской области по государственной охране объектов культурного наследия; государственный эксперт РФ по проведению государственной историко-культурной экспертизы (Приказ Министерства культуры Российской Федерации от 25 августа 2020 г. № 996; объекты экспертизы - *проекты зон охраны объекта культурного наследия*; проектная документация на проведение работ по сохранению объектов культурного наследия);

Карандашова Ольга Николаевна, образование – высшее, специальность – архитектор, стаж работы – 38 лет, место работы и должность – главный архитектор проектов ООО «СтройПроектИнжиниринг» (г. Тула), государственный эксперт РФ по проведению государственной историко-культурной экспертизы (Приказ Министерства культуры Российской Федерации от 01 апреля 2020 г. № 419 объекты экспертизы - выявленные объекты культурного наследия в целях обоснования целесообразности включения данных объектов в реестр; документы, обосновывающие включение объектов культурного наследия в реестр; *проекты зон охраны объекта культурного наследия*, проектная документация на проведение работ по сохранению объектов культурного наследия).

Повестка дня:

1. Утверждение состава членов экспертной комиссии.
2. Выборы председателя и ответственного секретаря Экспертной комиссии.
3. Определения порядка работы и принятия решений Экспертной комиссии.
4. Определение перечня дополнительных документов, запрашиваемых у Заказчика для проведения экспертизы.

Рассмотрели:

1. Утверждение состава членов экспертной комиссии.

Решили: утвердить следующий состав Экспертной комиссии: Домбровский А.А., Дорохина О.В., Карандашова О.Н.

2. Избрание председателя и ответственного секретаря Экспертной комиссии.

Кандидатуры председателя и ответственного секретаря Экспертной комиссии были поставлены на голосование. Решение принято единогласно.

Решили: избрать председателем Экспертной комиссии Домбровского А.А., ответственным секретарём Экспертной комиссии – Карандашову О.Н.

3. Определение порядка работы и принятия решений Экспертной комиссии.

Решили: определить следующий порядок работы и принятия решений Экспертной комиссией:

1. В своей работе Экспертная комиссия руководствуется статьями 29, 31 Федерального закона от 25.06.2002 № 73-ФЗ «Об объектах культурного наследия (памятниках истории и культуры) народов Российской Федерации», Положением о государственной историко-культурной экспертизе, утверждённым постановлением Правительства Российской Федерации от 15.07.2009 № 569, иными нормативно-правовыми актами Российской Федерации, а также настоящим порядком.

2. Работа Экспертной комиссии осуществляется в форме заседаний. Место, дата и время заседания назначается председателем или ответственным секретарём Экспертной комиссии по согласованию с остальными членами. Заседание Экспертной комиссии проводит и её решение объявляет председатель Экспертной комиссии. При отсутствии на заседании председателя Экспертной комиссии его обязанности осуществляет ответственный секретарь Экспертной комиссии. В случае невозможности председателя Экспертной комиссии исполнять свои обязанности или его отказа от участия в проведении экспертизы в связи с выявлением обстоятельств, предусмотренных пунктом 8 Положения о государственной историко-культурной экспертизе, члены Экспертной комиссии проводят организационное заседание и избирают из своего состава нового председателя Экспертной комиссии. В период до выборов нового председателя Экспертной комиссии его обязанности исполняет ответственный секретарь Экспертной комиссии.

3. Решение Экспертной комиссии принимается большинством голосов при условии присутствия на заседании всех членов Экспертной комиссии.

4. Экспертная комиссия ведёт следующие протоколы:

- протокол организационного заседания;
- протоколы рабочих заседаний.

Протокол организационного заседания подписывается всеми членами Экспертной комиссии, остальные протоколы подписываются председателем и ответственным секретарём Экспертной комиссии. Работу Экспертной комиссии организует председатель и ответственный секретарь.

4. Определение перечня документов, запрашиваемых у Заказчика для проведения государственной историко-культурной экспертизы.

Рассмотрели представленный Заказчиком в электронном виде проект зон охраны объекта культурного наследия регионального значения «Дом, в котором в годы Великой Отечественной войны размещался эвакогоспиталь», 1941-1945 гг., Чувашская Республика, Канашский район, г. Канаш, улица Павлова, д. 10, в следующем составе:

ЧАСТЬ I. Информационные и аналитические материалы. Текстовая часть.

Раздел 1. Предварительные работы.

1.1. Общая характеристика проекта.

1.1.1. Цели и задачи проекта. Нормативно-правовая и методическая база выполнения научно-проектных работ.

1.1.2. Основные принципы и критерии установления границ территории и зон охраны объекта культурного наследия.

1.1.3. Основные понятия и определения. Список сокращений, принятых в проекте.

1.2. Исходно-разрешительная документация.

1.2.1. Техническое задание на установление зон охраны, границ территории объектов культурного наследия (памятников истории и культуры) народов Российской Федерации.

1.2.2. Сведения об имеющейся учетной документации по объектам культурного наследия, сведения об объектах культурного наследия, расположенных в пределах проектируемой территории: сведения о внесенных в реестр объектах культурного наследия, включая объекты археологического наследия, сведения о расположенных на территории выявленных объектах культурного наследия, включая объекты археологического наследия, сведения об утраченных объектах культурного наследия.

1.2.3. Копии нормативно-правовой документации, действующей в отношении объекта культурного наследия и территории проектирования.

1.2.3.1. Копия из постановления Совета Министров Чувашской АССР от 25 февраля 1974 года № 128 «Об утверждении списков памятников истории и культуры Чувашской АССР, подлежащих государственной охране».

1.2.3.2. Копия приказа МК РФ от 14.03.2016 № 34270-р «О регистрации объекта культурного наследия регионального значения «Дом, в котором в годы Великой Отечественной войны размещался эвакогоспиталь», 1941–1945 гг. (Чувашская Республика - Чувашия) в едином государственном реестре объектов культурного наследия (памятников истории и культуры) народов Российской Федерации».

1.2.3.4. Копия приказа Министерства культуры по делам национальностей и архивного дела Чувашской Республики от 15.04.2022 № 01.05/207 «Об утверждении охранного обязательства собственника или иного законного владельца объекта культурного наследия, включенного в единый государственный реестр объектов культурного наследия (памятников истории и культуры) народов Российской Федерации, регионального (республиканского) значения «Дом, в котором в годы Великой Отечественной войны размещался эвакогоспиталь, 1941-1945 гг.».

1.2.3.4. Копия технического паспорта на объект недвижимости по адресу: Чувашская Республика, г. Канаш, ул. В.Б. Павлова, 10 по состоянию на 29.11.2010 (инвентарный № 3216).

1.2.3.5. Копия письма Министерства культуры по делам национальностей и архивного дела Чувашской Республики от 20.05.2022 № 05/12/3668.

1.3. Схема расположения исследуемого объекта культурного наследия в системе города Канаш Чувашской Республики.

1.4. Аннотированный список объектов культурного наследия, расположенных на исследуемой территории.

1.5. Схема землепользования (существующее положение) применительно к территории проектирования. Анализ данных государственного кадастра недвижимости.

1.6. Инженерно-геодезические работы по формированию топогеодезической подосновы.

1.7. Материалы документации территориального планирования и градостроительного зонирования.

1.7.1. Генеральный план Канашского городского округа Чувашской Республики.

1.7.2. Правила землепользования и застройки Канашского городского округа Чувашской Республики.

Раздел 2. Историко-культурные исследования (материалы по обоснованию)

2.1. Материалы историко-архивных и библиографических исследований.

2.1.1. Краткая характеристика исторических периодов градостроительного развития города Канаш.

2.1.2. Краткая историческая справка об объекте культурного наследия регионального значения «Дом, в котором в годы Великой Отечественной войны размещался эвакогоспиталь», 1941-1945 гг., Чувашская Республика, Канашский район, г. Канаш, улица Павлова, д. 10.

2.1.3. Иконографические и иллюстративные материалы.

2.1.4. Библиографический список использованных источников и литературы.

2.2. Анализ ранее разработанных проектов зон охраны / проектов границ территорий.

2.3. Историко-архитектурные исследования.

2.4. Историко-градостроительные исследования.

2.5. Ландшафтно-визуальный анализ.

2.5.1. Ландшафтно-визуальный анализ композиционных связей объекта культурного наследия, окружающей застройки и ландшафтного окружения.

2.5.2. Материалы натурной фотофиксации, выполненной в рамках ландшафтно-визуального анализа.

2.6. Выводы по результатам историко-культурных исследований.

Раздел 3. Проект границ зон охраны (итоговая часть)

3.2. Описание проектируемых зон охраны объекта культурного наследия регионального значения «Дом, в котором в годы Великой Отечественной войны размещался эвакогоспиталь», 1941-1945 гг., Чувашская Республика, Канашский район, г. Канаш, улица Павлова, д. 10.

3.2.1. Охранная зона объекта культурного наследия регионального значения «Дом, в котором в годы Великой Отечественной войны размещался эвакогоспиталь», 1941-1945 гг., Чувашская Республика, Канашский район, г. Канаш, улица Павлова, д. 10.

3.2.1. Зона регулирования застройки и хозяйственной деятельности объекта культурного наследия регионального значения «Дом, в котором в годы Великой Отечественной войны размещался эвакогоспиталь», 1941-1945 гг., Чувашская Республика, Канашский район, г. Канаш, улица Павлова, д. 10.

3.3. Проекты режимов использования земель и требований к градостроительным регламентам в границах зон охраны объекта культурного наследия регионального значения «Дом, в котором в годы Великой Отечественной войны размещался эвакогоспиталь», 1941-1945 гг., Чувашская Республика, Канашский район, г. Канаш, улица Павлова, д. 10.

3.3.1. Требования к градостроительным регламентам в границах охранной зоны объекта культурного наследия регионального значения «Дом, в котором в годы Великой Отечественной войны размещался эвакогоспиталь», 1941-1945 гг., Чувашская Республика, Канашский район, г. Канаш, улица Павлова, д. 10.

3.3.2. Требования к градостроительным регламентам в границах зоны регулирования застройки и хозяйственной деятельности объекта культурного наследия регионального значения «Дом, в котором в годы Великой Отечественной войны размещался эвакогоспиталь», 1941-1945 гг., Чувашская Республика, Канашский район, г. Канаш, улица Павлова, д. 10.

Часть II. Графические материалы.

Лист 1. Схема историко-культурного опорного плана. Историко-градостроительный, историко-архитектурный опорный план. Ландшафтно-визуальный анализ. Масштаб 1:2000.

Лист 3. Схема зон охраны объекта культурного наследия регионального значения «Дом, в котором в годы Великой Отечественной войны размещался эвакогоспиталь», 1941-1945 гг., Чувашская Республика, Канашский район, г. Канаш, улица Павлова, д. 10. Масштаб 1:1000.

Решили: дополнительные материалы не требуются.

Председатель Экспертной комиссии

А.А. Домбровский

Ответственный секретарь

О.Н. Карандашова

Член Экспертной комиссии

О.В. Дорохина

ПРОТОКОЛ
итогового заседания Экспертной комиссии по вопросу рассмотрения объекта
культурного наследия регионального значения
«Дом, в котором в годы Великой Отечественной войны размещался эвакуогоспиталь»,
1941-1945 гг., Чувашская Республика, Канашский район, г. Канаш,
улица Павлова, д. 10

«31» октября 2022 г.

Совещались по дистанционной связи:

Домбровский Андрей Александрович – председатель Экспертной комиссии;
Карандашова Ольга Николаевна - ответственный секретарь Экспертной комиссии;
Дорохина Ольга Владимировна – член Экспертной комиссии.

Повестка дня:

1. Согласование заключительных выводов экспертизы.
2. Принятие решения о подписании акта государственной историко-культурной экспертизы и передаче акта экспертизы Заказчику.

По 1-му вопросу:

Рассмотрели: выводы каждого эксперта относительно документации, предоставленной Заказчиком.

Решили: проект зон охраны объекта культурного наследия регионального значения «Дом, в котором в годы Великой Отечественной войны размещался эвакуогоспиталь», 1941-1945 гг., Чувашская Республика, Канашский район, г. Канаш, улица Павлова, д. 10, разработанный в 2022 году ООО «Архитектурный центр «Югреставрация» (г. Краснодар), соответствует требованиям Федерального закона от 25.06.2002 г. № 73-ФЗ «Об объектах культурного наследия (памятниках истории и культуры) народов Российской Федерации» и Постановления Правительства Российской Федерации от 12.09.2015 № 972 «Об утверждении Положения о зонах охраны объектов культурного наследия (памятников истории и культуры) народов Российской Федерации и о признании утратившими силу отдельных положений нормативных правовых актов Правительства Российской Федерации».

Разногласия между членами Экспертной комиссии по заключительным выводам экспертизы отсутствуют.

По 2-му вопросу:

Решили: подписать усиленной квалифицированной электронной подписью акт государственной историко-культурной экспертизы проекта зон охраны объекта культурного наследия регионального значения объекта культурного наследия регионального значения «Дом, в котором в годы Великой Отечественной войны размещался эвакуогоспиталь», 1941-1945 гг., Чувашская Республика, Канашский район, г. Канаш, улица Павлова, д. 10, с **положительным** заключением и рекомендовать проекты для утверждения в установленном порядке.

Ответственному секретарю Экспертной комиссии в течение 3 рабочих дней с даты оформления акта экспертизы направить Заказчику со всеми прилагаемыми документами и материалами на электронном носителе в формате переносимого документа (PDF).

Председатель Экспертной комиссии

А.А. Домбровский

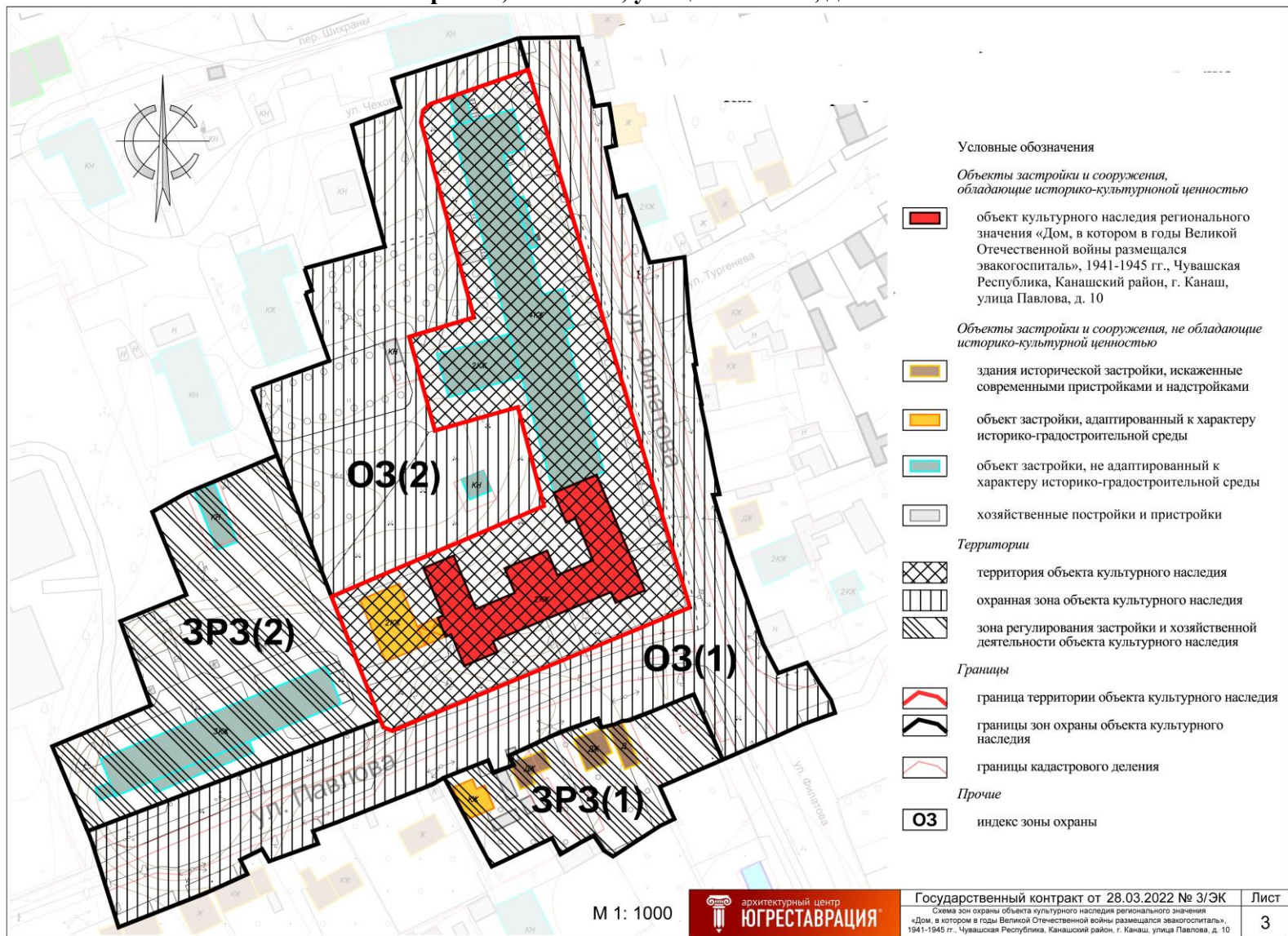
Ответственный секретарь

О.Н. Карандашова

Член Экспертной комиссии

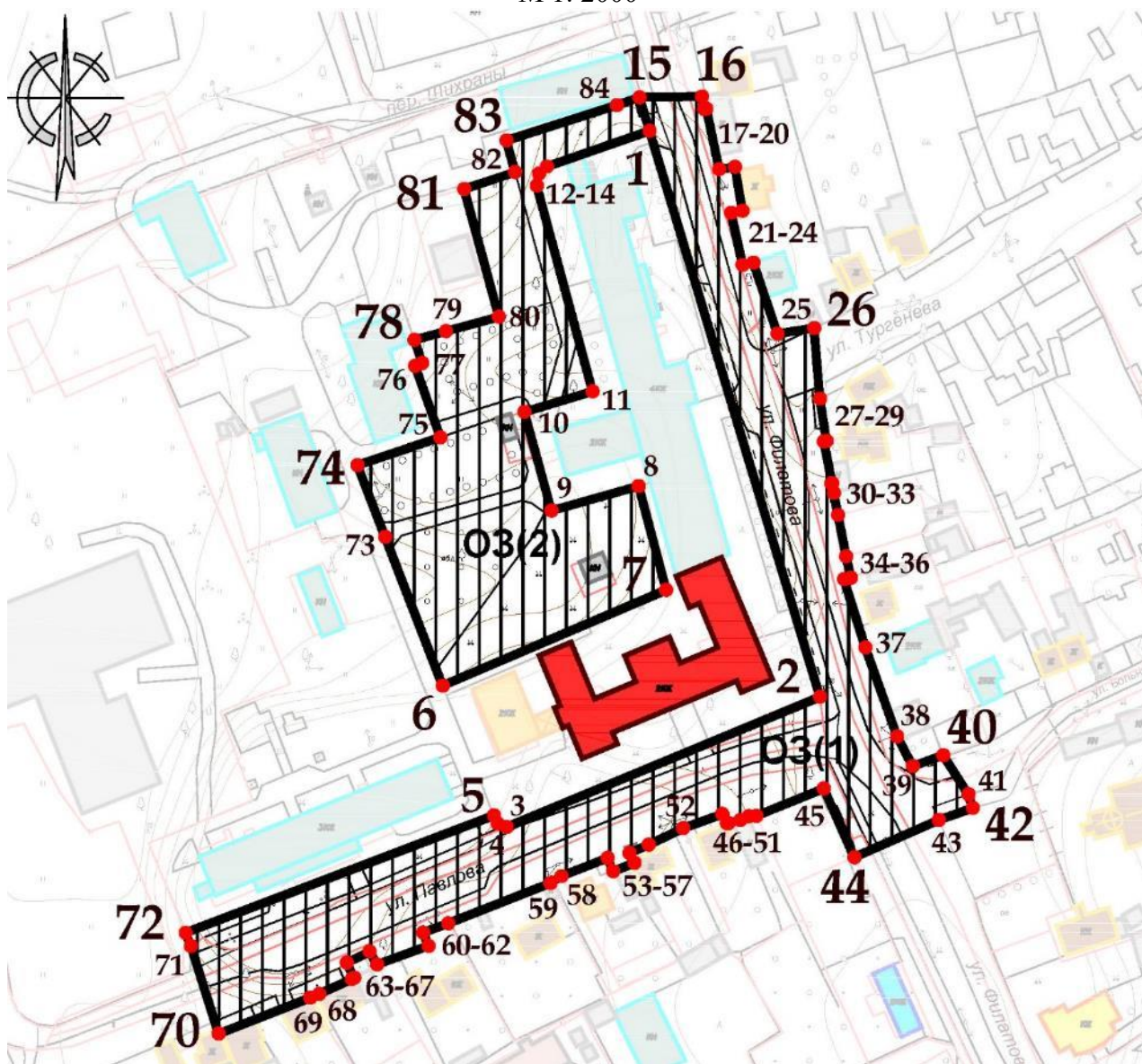
О.В. Дорохина

Схема (графическое описание местоположения границ) зон охраны объекта культурного наследия регионального значения «Дом, в котором в годы Великой Отечественной войны размещался эвакогоспиталь», 1941-1945 гг., Чувашская Республика, Канашский район, г. Канаш, улица Павлова, д. 10




Графическое описание местоположения границ охранной зоны объекта культурного наследия регионального значения «Дом, в котором в годы Великой Отечественной войны размещался эвакуогоспиталь», 1941-1945 гг., Чувашская Республика, Канашский район, г. Канаш, улица Павлова, д. 10

М 1: 2000




Условные обозначения

Объекты застройки и сооружения, обладающие историко-культурной ценностью

 объект культурного наследия регионального значения


Объекты застройки и сооружения, не обладающие историко-культурной ценностью


 хозяйственные постройки и пристройки

Территории

 охранная зона объекта культурного наследия


Границы

 граница охранной зоны объекта культурного наследия

 границы кадастрового деления

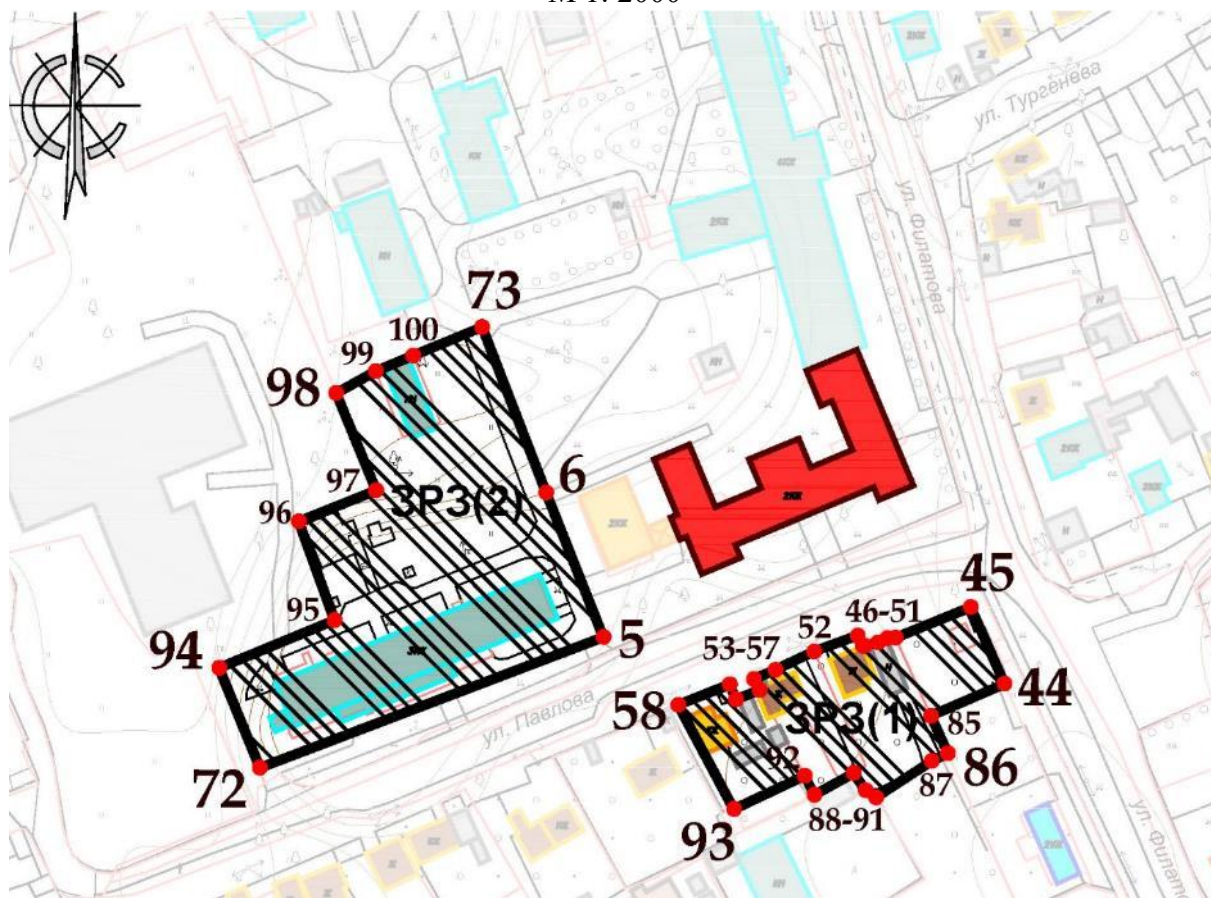
Прочие

 нумерация точек координатной привязки границ охранной зоны

 индекс охранной зоны объекта культурного наследия


Графическое описание местоположения границ зоны регулирования застройки и хозяйственной деятельности объекта культурного наследия регионального значения «Дом, в котором в годы Великой Отечественной войны размещался эвакуогоспиталь», 1941-1945 гг., Чувашская Республика, Канашский район, г. Канаш, улица Павлова, д. 10

М 1: 2000





Условные обозначения


Объекты застройки и сооружения, обладающие историко-культурной ценностью


 объект культурного наследия регионального значения

Объекты застройки и сооружения, не обладающие историко-культурной ценностью


 здания исторической застройки, искаженные современными пристройками и надстройками

 объект застройки, адаптированный к характеру историко-градостроительной среды


 объект застройки, не адаптированный к характеру историко-градостроительной среды


 хозяйственные постройки и пристройки

Территории


 зона регулирования застройки и хозяйственной деятельности объекта культурного наследия


Границы

 граница зоны регулирования застройки и хозяйственной деятельности объекта культурного наследия

 границы кадастрового деления

Прочие

 нумерация точек координатной привязки границ зоны регулирования застройки и хозяйственной деятельности

 индекс зоны регулирования застройки и хозяйственной деятельности объекта культурного наследия