

Утверждена

Постановлением администрации Яльчикского района

Чувашской Республики

(наименование документа об утверждении, включая наименования органов государственной власти или органов местного самоуправления, принявших решение об утверждении схемы или подписавших соглашение о перераспределении земельных участков)

от _____ № _____

Схема расположения земельного участка или земельных участков на кадастровом
плане территории

Сведения о земельном участке:

Условный номер земельного участка :ЗУ1

Площадь участка 90324 м²

Кадастровый квартал 21:25:160501

Местоположение: Чувашская Республика-Чувашия, Яльчикский район, Новошимкусское сельское поселение

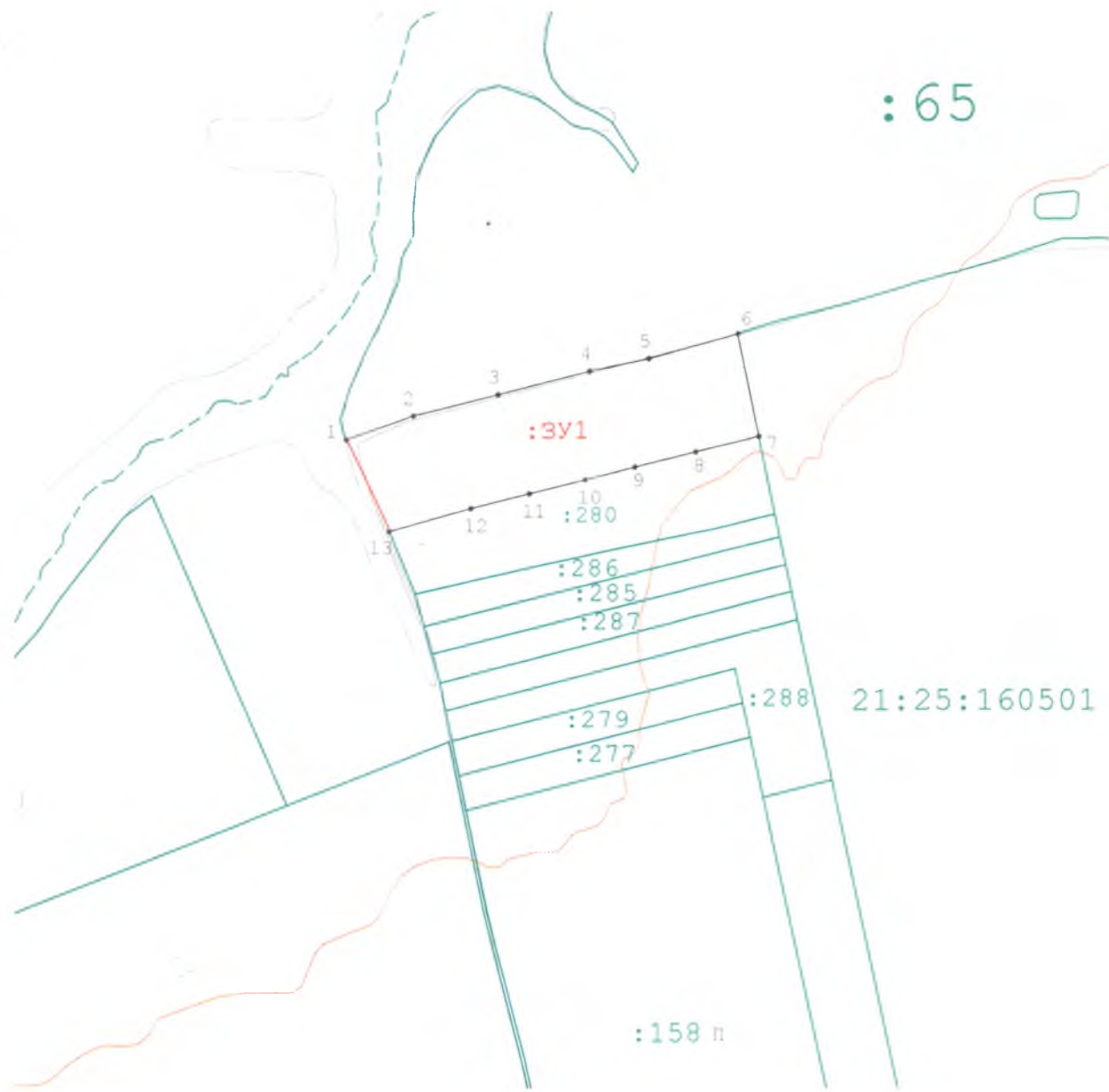
Категория земель: земли сельскохозяйственного назначения

Территориальные зоны: Сх1

Разрешенное использование: сельскохозяйственное использование







СК кадастрового округа

Обозначение характерных точек границ	Координаты, м	
	X	Y
1	2	3
1	298 223,65	1 266 228,45
2	298 258,59	1 266 329,37
3	298 289,95	1 266 456,35
4	298 324,48	1 266 594,07
5	298 343,12	1 266 682,60
6	298 379,92	1 266 815,46
7	298 228,31	1 266 846,47
8	298 205,34	1 266 752,18
9	298 182,83	1 266 660,97
10	298 163,81	1 266 586,64
11	298 143,06	1 266 502,70
12	298 120,93	1 266 415,22
13	298 086,64	1 266 293,08
1	298 223,65	1 266 228,45



Масштаб 1:10 000

Условные обозначения:

- :3У1** -- кадастровый номер земельного участка, который является объектом кадастровых работ
-  - граница земельного участка (части земельного участка), являющегося объектом кадастровых работ
-  - граница земельного участка (части земельного участка), установленная в соответствии федеральным законодательством, включенная в ЕГРН
- 21:25:181704 - номер кадастрового квартала
- :57** - кадастровый номер земельного участка
-  - границы земельных участков, установленные в соответствии федеральным законодательством, включенные в ЕГРН, отражающиеся в масштабе
-  - граница кадастрового квартала
-  - граница населенного пункта
-  - граница зоны с особыми условиями территории