

Филиал федерального государственного бюджетного учреждения "Федеральная кадастровая палата Федеральной службы государственной регистрации, кадастра и картографии" по Чувашской Республике - Чувашии
полное наименование органа регистрации прав

Выписка из Единого государственного реестра недвижимости об объекте недвижимости

Сведения о характеристиках объекта недвижимости

На основании запроса от 26.10.2022, поступившего на рассмотрение 26.10.2022, сообщаем, что согласно записям Единого государственного реестра недвижимости:

Раздел 1 Лист 1

Земельный участок			
вид объекта недвижимости			

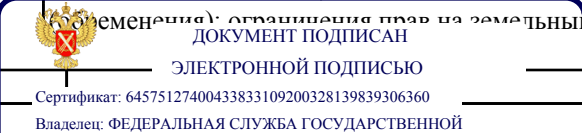
Лист № 1 раздела 1	Всего листов раздела 1: 3	Всего разделов: 7	Всего листов выписки: 19
--------------------	---------------------------	-------------------	--------------------------

26.10.2022г. № КУВИ-001/2022-189789066	
Кадастровый номер:	21:20:130401:448
Номер кадастрового квартала:	21:20:130401
Дата присвоения кадастрового номера:	21.06.2022

Ранее присвоенный государственный учетный номер:	данные отсутствуют
Местоположение:	Чувашская Республика - Чувашия, р-н Цивильский, с/пос Богатыревское
Площадь:	123008 +/- 3069
Кадастровая стоимость, руб.:	448979.2
Кадастровые номера расположенных в пределах земельного участка объектов недвижимости:	данные отсутствуют
Кадастровые номера объектов недвижимости, из которых образован объект недвижимости:	данные отсутствуют
Кадастровые номера образованных объектов недвижимости:	данные отсутствуют
Категория земель:	Земли сельскохозяйственного назначения
Виды разрешенного использования:	Сельскохозяйственное использование
Сведения о кадастровом инженере:	5541, Кадастровые работы выполнены в связи с образованием земельного участка из земель, находящихся в государственной или муниципальной собственности, расположенного по адресу: Чувашская Республика-Чувашия, Цивильский р-н, Богатыревское сельское поселение, 23-а, 2022-05-23
Сведения о лесах, водных объектах и об иных природных объектах, расположенных в пределах земельного участка:	данные отсутствуют
Сведения о том, что земельный участок полностью расположен в границах зоны с особыми условиями использования территории, территории объекта культурного наследия, публичного сервитута:	данные отсутствуют
Сведения о том, что земельный участок расположен в границах особой экономической зоны, территории опережающего социально-экономического развития, зоны территориального развития в Российской Федерации, игровой зоны:	данные отсутствуют

 ДОКУМЕНТ ПОДПИСАН ЭЛЕКТРОННОЙ ПОДПИСЬЮ Сертификат: 64575127400433833109200328139839306360 Владелец: ФЕДЕРАЛЬНАЯ СЛУЖБА ГОСУДАРСТВЕННОЙ РЕГИСТРАЦИИ, КАДАСТРА И КАРТОГРАФИИ Действителен: с 17.05.2022 по 10.08.2023

полное наименование должности	инициалы, фамилия
-------------------------------	-------------------

Земельный участок			
вид объекта недвижимости			
Лист № 2 раздела 1	Всего листов раздела 1: 3	Всего разделов: 7	Всего листов выписки: 19
26.10.2022г. № КУВИ-001/2022-189789066			
Кадастровый номер:		21:20:130401:448	
Сведения о том, что земельный участок расположен в границах особо охраняемой природной территории, охотничьих угодий, лесничеств:		данные отсутствуют	
Сведения о результатах проведения государственного земельного надзора:		данные отсутствуют	
Сведения о расположении земельного участка в границах территории, в отношении которой утвержден проект межевания территории:		данные отсутствуют	
Условный номер земельного участка:		данные отсутствуют	
Сведения о принятии акта и (или) заключении договора, предусматривающих предоставление в соответствии с земельным законодательством исполнительным органом государственным органом власти или органом местного самоуправления, находящегося в государственной или муниципальной собственности земельного участка для строительства наемного дома социального использования или наемного дома коммерческого использования:		данные отсутствуют	
Сведения о том, что земельный участок или земельные участки образованы на основании решения об изъятии земельного участка и (или) расположенного на нем объекта недвижимости для государственных или муниципальных нужд:		данные отсутствуют	
Сведения о том, что земельный участок образован из земель или земельного участка, государственная собственность на которые не разграничена:		Земельный участок образован из земель или земельного участка, государственная собственность на которые не разграничена. В соответствии с Федеральным законом от 25 октября 2001 г. № 137-ФЗ "О введении в действие Земельного кодекса Российской Федерации" орган Администрация Цивильского района Чувашской Республики уполномочен на распоряжение таким земельным участком.	
Сведения о наличии земельного спора о местоположении границ земельных участков:		данные отсутствуют	
Статус записи об объекте недвижимости:		Сведения об объекте недвижимости имеют статус "актуальные"	
Особые отметки:		Граница земельного участка состоит из 3 контуров. Учетные номера контуров и их площади: 1 - 47157.32 кв.м, 2 - 26354.03 кв.м, 3 - 49496.8 кв.м. Сведения об ограничениях права на объект недвижимости, обременениях данного объекта, не зарегистрированных в реестре прав, ограничений прав и обременений недвижимого имущества: вид ограничения (обременения): ограничения прав на земельный участок, предусмотренные статьей 56 Земельного кодекса Российской Федерации; срок действия: с 21.06.2022; реквизиты документа-основания: КАРТА (ПЛАН) от 18.12.2013 № 21/401/14-1773 выдан: -; волный Кодекс РФ от 03.06.2006 № ст. 65 выдан: -. вид ограничения (обременения): ограничения прав на земельный участок, предусмотренные статьей 56 Земельного кодекса Российской Федерации.	
полное наименование должности		 <p>Сертификат: 64575127400433833109200328139839306360 Владелец: ФЕДЕРАЛЬНАЯ СЛУЖБА ГОСУДАРСТВЕННОЙ РЕГИСТРАЦИИ, КАДАСТРА И КАРТОГРАФИИ Действителен: с 17.05.2022 по 10.08.2023</p>	
		инициалы, фамилия	

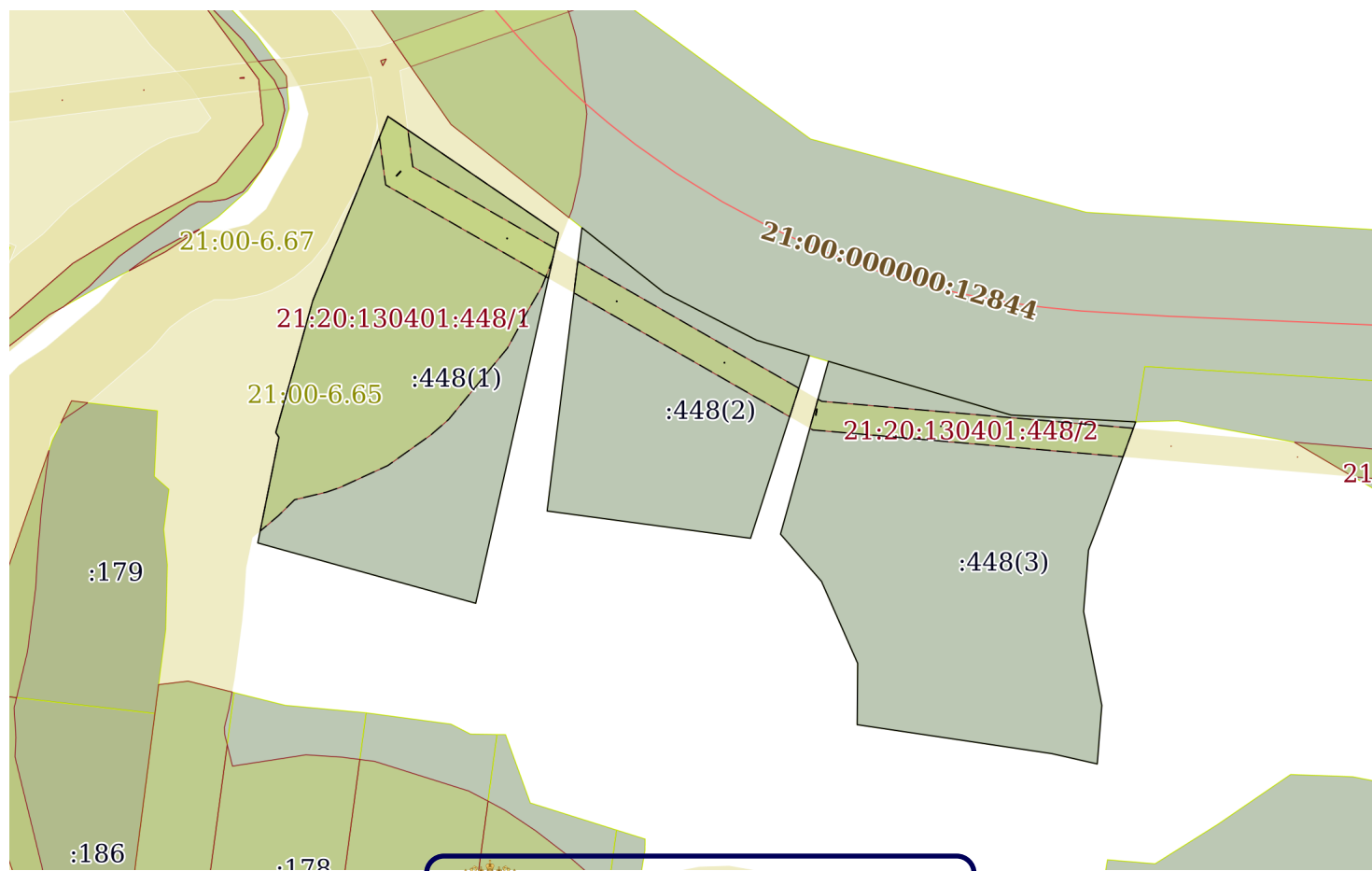
Земельный участок			
вид объекта недвижимости			
Лист № 3 раздела 1	Всего листов раздела 1: 3	Всего разделов: 7	Всего листов выписки: 19
26.10.2022г. № КУВИ-001/2022-189789066			
Кадастровый номер:		21:20:130401:448	
		<p>кодекса Российской Федерации; срок действия: с 21.06.2022; реквизиты документа-основания: постановление от 24.02.2009 № 160 выдан: Правительство Российской Федерации; кАРТА (ПЛАН) от 04.06.2013 № 21/401/13-4147 выдан: Филиал ФГУП Ростехинвентаризация - Федеральное БТИ по Чувашской Республике; сопроводительное письмо от 04.06.2013 № 21/401/13-4147 выдан: Коробкова И.В.; доверенность от 28.01.2013 № 1Д-168 выдан: Нотариус Мясникова В.Р. Земельный участок подлежит снятию с государственного кадастрового учета по истечении пяти лет со дня его государственного кадастрового учета, если на него не будут зарегистрированы права. Сведения, необходимые для заполнения раздела: 2 - Сведения о зарегистрированных правах, отсутствуют.</p>	
Получатель выписки:		Беккер Сергей Фёдорович, действующий(ая) на основании документа "" АДМИНИСТРАЦИЯ ЦИВИЛЬСКОГО РАЙОНА ЧУВАШСКОЙ РЕСПУБЛИКИ	

полное наименование должности	 ДОКУМЕНТ ПОДПИСАН ЭЛЕКТРОННОЙ ПОДПИСЬЮ Сертификат: 64575127400433833109200328139839306360 Владелец: ФЕДЕРАЛЬНАЯ СЛУЖБА ГОСУДАРСТВЕННОЙ РЕГИСТРАЦИИ, КАДАСТРА И КАРТОГРАФИИ Действителен: с 17.05.2022 по 10.08.2023	инициалы, фамилия
-------------------------------	---	-------------------

Выписка из Единого государственного реестра недвижимости об объекте недвижимости
 Описание местоположения земельного участка

Земельный участок			
вид объекта недвижимости			
Лист № 1 раздела 3	Всего листов раздела 3: 4	Всего разделов: 7	Всего листов выписки: 19
26.10.2022г. № КУВИ-001/2022-189789066			
Кадастровый номер:		21:20:130401:448	

План (чертеж, схема) земельного участка



Масштаб 1:5000

Условные обозначения



ДОКУМЕНТ ПОДПИСАН

ЭЛЕКТРОННОЙ ПОДПИСЬЮ

Сертификат: 64575127400433833109200328139839306360

Владелец: ФЕДЕРАЛЬНАЯ СЛУЖБА ГОСУДАРСТВЕННОЙ

РЕГИСТРАЦИИ, КАДАСТРА И КАРТОГРАФИИ

Действителен: с 17.05.2022 по 10.08.2023

полное наименование должности

инициалы, фамилия

Земельный участок

вид объекта недвижимости

Лист № 2 раздела 3

Всего листов раздела 3: 4

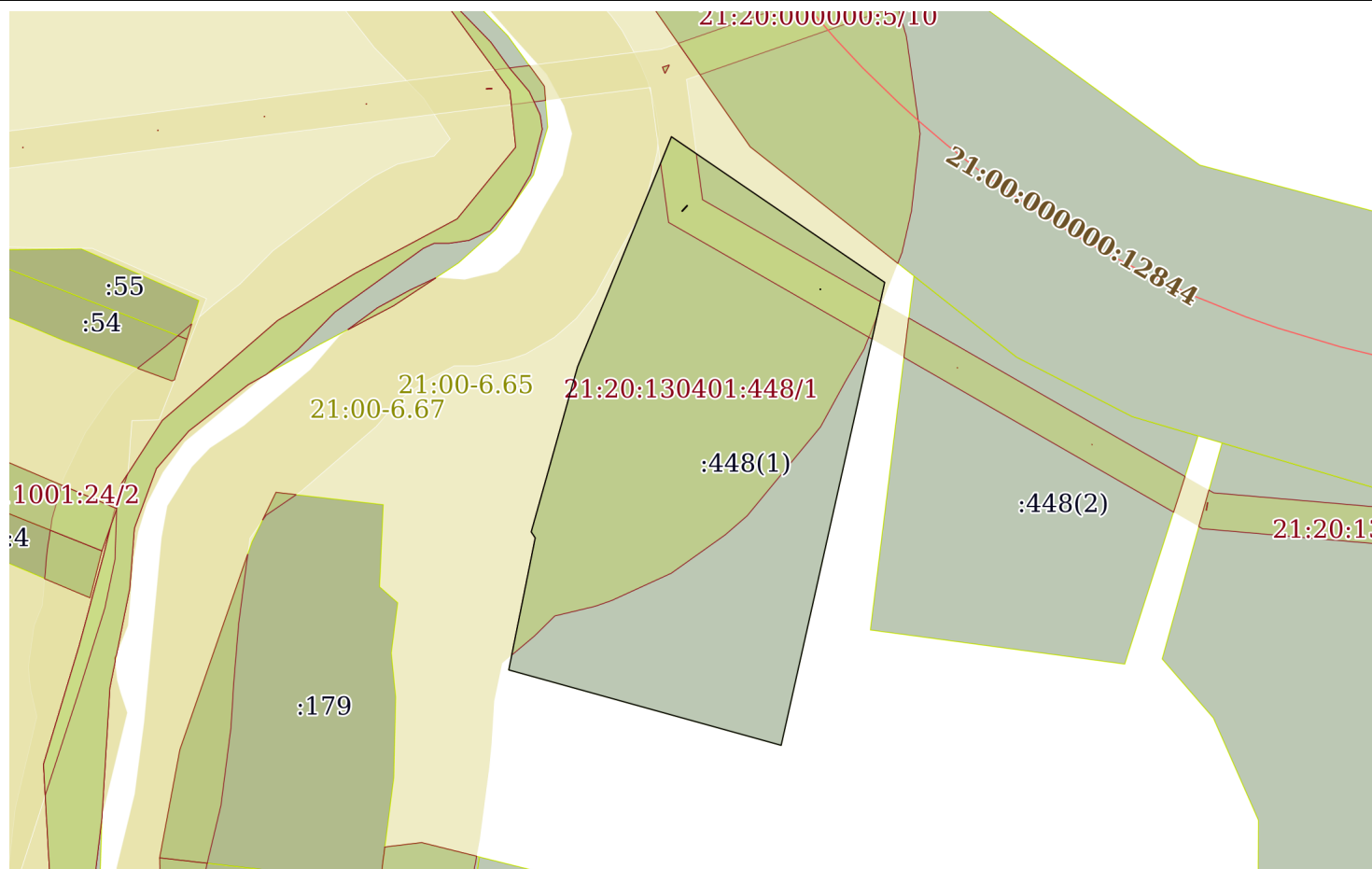
Всего разделов: 7

Всего листов выписки: 19

26.10.2022г. № КУВИ-001/2022-189789066

Кадастровый номер:

21:20:130401:448



Масштаб 1:4000

Условные обозначения:



ДОКУМЕНТ ПОДПИСАН
ЭЛЕКТРОННОЙ ПОДПИСЬЮ

Сертификат: 64575127400433833109200328139839306360

Владелец: ФЕДЕРАЛЬНАЯ СЛУЖБА ГОСУДАРСТВЕННОЙ
РЕГИСТРАЦИИ, КАДАСТРА И КАРТОГРАФИИ
Действителен: с 17.05.2022 по 10.08.2023

полное наименование должности

инициалы, фамилия

Земельный участок

вид объекта недвижимости

Лист № 3 раздела 3

Всего листов раздела 3: 4

Всего разделов: 7

Всего листов выписки: 19

26.10.2022г. № КУВИ-001/2022-189789066

Кадастровый номер:

21:20:130401:448



Масштаб 1:2000

Условные обозначения:



ДОКУМЕНТ ПОДПИСАН
ЭЛЕКТРОННОЙ ПОДПИСЬЮ

Сертификат: 64575127400433833109200328139839306360

Владелец: ФЕДЕРАЛЬНАЯ СЛУЖБА ГОСУДАРСТВЕННОЙ
РЕГИСТРАЦИИ, КАДАСТРА И КАРТОГРАФИИ
Действителен: с 17.05.2022 по 10.08.2023

полное наименование должности

инициалы, фамилия

Земельный участок

вид объекта недвижимости

Лист № 4 раздела 3

Всего листов раздела 3: 4

Всего разделов: 7

Всего листов выписки: 19

26.10.2022г. № КУВИ-001/2022-189789066

Кадастровый номер:

21:20:130401:448



Масштаб 1:3000

Условные обозначения:



ДОКУМЕНТ ПОДПИСАН
ЭЛЕКТРОННОЙ ПОДПИСЬЮ

Сертификат: 64575127400433833109200328139839306360

Владелец: ФЕДЕРАЛЬНАЯ СЛУЖБА ГОСУДАРСТВЕННОЙ
РЕГИСТРАЦИИ, КАДАСТРА И КАРТОГРАФИИ
Действителен: с 17.05.2022 по 10.08.2023

полное наименование должности

инициалы, фамилия

Выписка из Единого государственного реестра недвижимости об объекте недвижимости

Описание местоположения земельного участка

Земельный участок			
вид объекта недвижимости			

Лист № 1 раздела 3.1	Всего листов раздела 3.1: 2	Всего разделов: 7	Всего листов выписки: 19
----------------------	-----------------------------	-------------------	--------------------------

26.10.2022г. № КУВИ-001/2022-189789066

Кадастровый номер: 21:20:130401:448

Описание местоположения границ земельного участка

№ п/п	Номер точки		Дирекционный угол	Горизонтальное проложение, м	Описание закрепления на местности	Кадастровые номера смежных участков	Сведения об адресах правообладателей смежных земельных участков
	начальн ая	конечн ая					
1	2	3	4	5	6	7	8
1	1.1.1	1.1.2	106°22.1'	136.79	данные отсутствуют	21:20:000000:5	данные отсутствуют
2	1.1.2	1.1.3	93°9.4'	89.51	данные отсутствуют	21:20:000000:5	данные отсутствуют
3	1.1.3	1.1.4	199°59.2'	76.66	данные отсутствуют	данные отсутствуют	данные отсутствуют
4	1.1.3	1.1.3			данные отсутствуют	21:20:130401:327	данные отсутствуют
5	1.1.4	1.1.5	200°59.5'	21.41	данные отсутствуют	данные отсутствуют	данные отсутствуют
6	1.1.5	1.1.6	184°33.3'	44.2	данные отсутствуют	данные отсутствуют	данные отсутствуют
7	1.1.6	1.1.7	169°0.0'	68.6	данные отсутствуют	данные отсутствуют	данные отсутствуют
8	1.1.7	1.1.8	184°28.6'	42.16	данные отсутствуют	данные отсутствуют	данные отсутствуют
9	1.1.8	1.1.9	282°46.7'	33.5	данные отсутствуют	данные отсутствуют	данные отсутствуют
10	1.1.9	1.1.10	278°27.2'	141.29	данные отсутствуют	данные отсутствуют	данные отсутствуют
11	1.1.10	1.1.11	0°28.1'	44.01	данные отсутствуют	данные отсутствуют	данные отсутствуют
12	1.1.11	1.1.12	336°10.9'	64.31	данные отсутствуют	данные отсутствуют	данные отсутствуют
13	1.1.12	1.1.13	319°3.2'	44.91	данные отсутствуют	данные отсутствуют	данные отсутствуют
14	1.1.13	1.1.1	15°30.8'	128.69	данные отсутствуют	данные отсутствуют	данные отсутствуют
15	1.2.14	1.2.15	182°17.5'	0.25	данные отсутствуют	21:20:130401:51	данные отсутствуют
16	1.2.15	1.2.16	96°50.6'	0.25	данные отсутствуют	21:20:130401:51	данные отсутствуют
17	1.2.16	1.2.17	6°34.9'	0.26	данные отсутствуют	21:20:130401:51	данные отсутствуют
18	1.2.17	1.2.14	274°14.2'	0.27	данные отсутствуют	21:20:130401:51	данные отсутствуют
19	1.3.18	1.3.19	189°34.3'	4.33	данные отсутствуют	21:20:130401:49	данные отсутствуют
20	1.3.19	1.3.20	99°5.4'	0.25	данные отсутствуют	21:20:130401:49	данные отсутствуют
21	1.3.20	1.3.21	9°42.1'	4.33	данные отсутствуют	21:20:130401:49	данные отсутствуют
22	1.3.21	1.3.18	278°44.8'	0.26	данные отсутствуют	21:20:130401:49	данные отсутствуют
23	1.4.22	1.4.23	186°34.9'	0.26	данные отсутствуют	21:20:130401:50	данные отсутствуют
24	1.4.23	1.4.24	96°20.4'	0.27	данные отсутствуют	21:20:130401:50	данные отсутствуют
25	1.4.24	1.4.25	4°23.9'	0.26	данные отсутствуют	21:20:130401:50	данные отсутствуют



ЭЛЕКТРОННОЙ ПОДПИСЬЮ

Сертификат: 64575127400433833109200328139839306360

Владелец: ФЕДЕРАЛЬНАЯ СЛУЖБА ГОСУДАРСТВЕННОЙ
РЕГИСТРАЦИИ, КАДАСТРА И КАРТОГРАФИИ

Действителен: с 17.05.2022 по 10.08.2023

полное наименование должности

инициалы, фамилия

Земельный участок							
вид объекта недвижимости							
Лист № 2 раздела 3.1		Всего листов раздела 3.1: 2		Всего разделов: 7		Всего листов выписки: 19	
26.10.2022г. № КУВИ-001/2022-189789066							
Кадастровый номер:				21:20:130401:448			
26	1.4.25	1.4.22	276°34.9'	0.26	данные отсутствуют	21:20:130401:50	данные отсутствуют
27	2.1.1	2.1.2	128°16.9'	75.12	данные отсутствуют	21:20:000000:5	данные отсутствуют
28	2.1.2	2.1.3	117°12.6'	74.73	данные отсутствуют	21:20:000000:5	данные отсутствуют
29	2.1.3	2.1.4	106°21.9'	39.4	данные отсутствуют	21:20:000000:5	данные отсутствуют
30	2.1.4	2.1.5	197°49.6'	137.65	данные отсутствуют	данные отсутствуют	данные отсутствуют
31	2.1.5	2.1.6	277°37.8'	147.39	данные отсутствуют	данные отсутствуют	данные отсутствуют
32	2.1.6	2.1.1	7°0.7'	204.81	данные отсутствуют	данные отсутствуют	данные отсутствуют
33	2.2.7	2.2.8	207°33.2'	0.26	данные отсутствуют	21:20:130401:48	данные отсутствуют
34	2.2.8	2.2.9	120°34.7'	0.26	данные отсутствуют	21:20:130401:48	данные отсутствуют
35	2.2.9	2.2.10	29°28.6'	0.26	данные отсутствуют	21:20:130401:48	данные отсутствуют
36	2.2.10	2.2.7	299°28.6'	0.26	данные отсутствуют	21:20:130401:48	данные отсутствуют
37	2.3.11	2.3.12	209°28.6'	0.26	данные отсутствуют	21:20:130401:47	данные отсутствуют
38	2.3.12	2.3.13	119°28.6'	0.26	данные отсутствуют	21:20:130401:47	данные отсутствуют
39	2.3.13	2.3.14	29°28.6'	0.26	данные отсутствуют	21:20:130401:47	данные отсутствуют
40	2.3.14	2.3.11	299°28.6'	0.26	данные отсутствуют	21:20:130401:47	данные отсутствуют
41	3.1.1	3.1.2	124°19.1'	148.33	данные отсутствуют	данные отсутствуют	данные отсутствуют
42	3.1.2	3.1.3	192°36.8'	272.37	данные отсутствуют	данные отсутствуют	данные отсутствуют
43	3.1.3	3.1.4	285°27.7'	162.38	данные отсутствуют	данные отсутствуют	данные отсутствуют
44	3.1.4	3.1.5	11°20.6'	77.33	данные отсутствуют	данные отсутствуют	данные отсутствуют
45	3.1.5	3.1.6	326°9.4'	4.13	данные отсутствуют	данные отсутствуют	данные отсутствуют
46	3.1.6	3.1.7	15°41.6'	98.48	данные отсутствуют	данные отсутствуют	данные отсутствуют
47	3.1.7	3.1.1	22°12.4'	142.66	данные отсутствуют	данные отсутствуют	данные отсутствуют
48	3.2.8	3.2.9	222°44.8'	4.32	данные отсутствуют	21:20:130401:45	данные отсутствуют
49	3.2.9	3.2.10	136°38.2'	0.25	данные отсутствуют	21:20:130401:45	данные отсутствуют
50	3.2.10	3.2.11	42°45.2'	4.33	данные отсутствуют	21:20:130401:45	данные отсутствуют
51	3.2.11	3.2.8	313°21.8'	0.25	данные отсутствуют	21:20:130401:45	данные отсутствуют
52	3.3.12	3.3.13	209°28.6'	0.26	данные отсутствуют	21:20:130401:46	данные отсутствуют
53	3.3.13	3.3.14	120°34.7'	0.26	данные отсутствуют	21:20:130401:46	данные отсутствуют
54	3.3.14	3.3.15	29°28.6'	0.26	данные отсутствуют	21:20:130401:46	данные отсутствуют
55	3.3.15	3.3.12	300°34.7'	0.26	данные отсутствуют	21:20:130401:46	данные отсутствуют



ДОКУМЕНТ ПОДПИСАН
ЭЛЕКТРОННОЙ ПОДПИСЬЮ

Сертификат: 64575127400433833109200328139839306360

Владелец: ФЕДЕРАЛЬНАЯ СЛУЖБА ГОСУДАРСТВЕННОЙ
РЕГИСТРАЦИИ, КАДАСТРА И КАРТОГРАФИИ
Действителен: с 17.05.2022 по 10.08.2023

полное наименование должности

инициалы, фамилия

Выписка из Единого государственного реестра недвижимости об объекте недвижимости

Описание местоположения земельного участка

Земельный участок			
вид объекта недвижимости			
Лист № 1 раздела 3.2	Всего листов раздела 3.2: 3	Всего разделов: 7	Всего листов выписки: 19
26.10.2022г. № КУВИ-001/2022-189789066			
Кадастровый номер:		21:20:130401:448	

Сведения о характерных точках границы земельного участка				
Система координат МСК-21, зона 1				
Номер точки	Координаты, м		Описание закрепления на местности	Средняя квадратичная погрешность определения координат характерных точек границ земельного участка, м
	X	Y		
1	2	3	4	5
1	378336.47	1236903.25	-	2.5
2	378252.84	1237025.76	-	2.5
3	377987.04	1236966.28	-	2.5
4	378030.33	1236809.78	-	2.5
5	378106.15	1236824.99	-	2.5
6	378109.58	1236822.69	-	2.5
7	378204.39	1236849.33	-	2.5
1	378336.47	1236903.25	-	2.5
1	378297.01	1236912.23	-	2.5
2	378296.84	1236912.41	-	2.5
3	378293.66	1236909.47	-	2.5
4	378293.84	1236909.3	-	2.5
1	378297.01	1236912.23	-	2.5
1	378249.05	1236988.74	-	2.5
2	378248.92	1236988.96	-	2.5
3	378248.69	1236988.83	-	2.5
4	378248.82	1236988.61	-	2.5
1	378249.05	1236988.74	-	2.5
1	378256.54	1237042.56	-	2.5
2	378210	1237101.53	-	2.5
3	378175.83	1237167.99	-	2.5
4	378164.73	1237205.79	-	2.5
5	378033.69	1237163.65	-	2.5
6	378053.26	1237017.56	-	2.5



ДОКУМЕНТ ПОДПИСАН
ЭЛЕКТРОННОЙ ПОДПИСЬЮ

Сертификат: 64575127400433833109200328139839306360

Владелец: ФЕДЕРАЛЬНАЯ СЛУЖБА ГОСУДАРСТВЕННОЙ

РЕГИСТРАЦИИ, КАДАСТРА И КАРТОГРАФИИ

Действителен: с 17.05.2022 по 10.08.2023

полное наименование должности

инициалы, фамилия

Земельный участок

вид объекта недвижимости

Лист № 2 раздела 3.2

Всего листов раздела 3.2: 3

Всего разделов: 7

Всего листов выписки: 19

26.10.2022г. № КУВИ-001/2022-189789066

Кадастровый номер:

21:20:130401:448

1	378256.54	1237042.56	-	2.5
1	378159.82	1237144.87	-	2.5
2	378159.69	1237145.1	-	2.5
3	378159.46	1237144.97	-	2.5
4	378159.59	1237144.75	-	2.5
1	378159.82	1237144.87	-	2.5
1	378203.92	1237067.52	-	2.5
2	378203.79	1237067.75	-	2.5
3	378203.56	1237067.62	-	2.5
4	378203.69	1237067.39	-	2.5
1	378203.92	1237067.52	-	2.5
1	378160.68	1237219.56	-	2.5
2	378122.13	1237350.81	-	2.5
3	378117.2	1237440.18	-	2.5
4	378045.16	1237413.98	-	2.5
5	378025.17	1237406.31	-	2.5
6	377981.11	1237402.8	-	2.5
7	377913.77	1237415.89	-	2.5
8	377871.74	1237412.6	-	2.5
9	377879.15	1237379.93	-	2.5
10	377899.92	1237240.18	-	2.5
11	377943.93	1237240.54	-	2.5
12	378002.76	1237214.57	-	2.5
13	378036.68	1237185.14	-	2.5
1	378160.68	1237219.56	-	2.5
1	378106.73	1237386.45	-	2.5
2	378106.71	1237386.72	-	2.5
3	378106.45	1237386.69	-	2.5
4	378106.48	1237386.44	-	2.5
1	378106.73	1237386.45	-	2.5
1	378126.35	1237211.13	-	2.5
2	378126.31	1237211.39	-	2.5
3	378122.04	1237210.66	-	2.5



ДОКУМЕНТ ПОДПИСАН
ЭЛЕКТРОННОЙ ПОДПИСЬЮ

Сертификат: 64575127400433833109200328139839306360

Владелец: ФЕДЕРАЛЬНАЯ СЛУЖБА ГОСУДАРСТВЕННОЙ

РЕГИСТРАЦИИ, КАДАСТРА И КАРТОГРАФИИ

Действителен: с 17.05.2022 по 10.08.2023

полное наименование должности

инициалы, фамилия

Земельный участок

вид объекта недвижимости

Лист № 3 раздела 3.2

Всего листов раздела 3.2: 3

Всего разделов: 7

Всего листов выписки: 19

26.10.2022г. № КУВИ-001/2022-189789066

Кадастровый номер:

21:20:130401:448

4	378122.08	1237210.41	-	2.5
1	378126.35	1237211.13	-	2.5
1	378114.22	1237300.24	-	2.5
2	378114.19	1237300.5	-	2.5
3	378113.93	1237300.48	-	2.5
4	378113.96	1237300.21	-	2.5
1	378114.22	1237300.24	-	2.5



ДОКУМЕНТ ПОДПИСАН
ЭЛЕКТРОННОЙ ПОДПИСЬЮ

Сертификат: 64575127400433833109200328139839306360

Владелец: ФЕДЕРАЛЬНАЯ СЛУЖБА ГОСУДАРСТВЕННОЙ

РЕГИСТРАЦИИ, КАДАСТРА И КАРТОГРАФИИ

Действителен: с 17.05.2022 по 10.08.2023

полное наименование должности

инициалы, фамилия

Выписка из Единого государственного реестра недвижимости об объекте недвижимости
Сведения о частях земельного участка

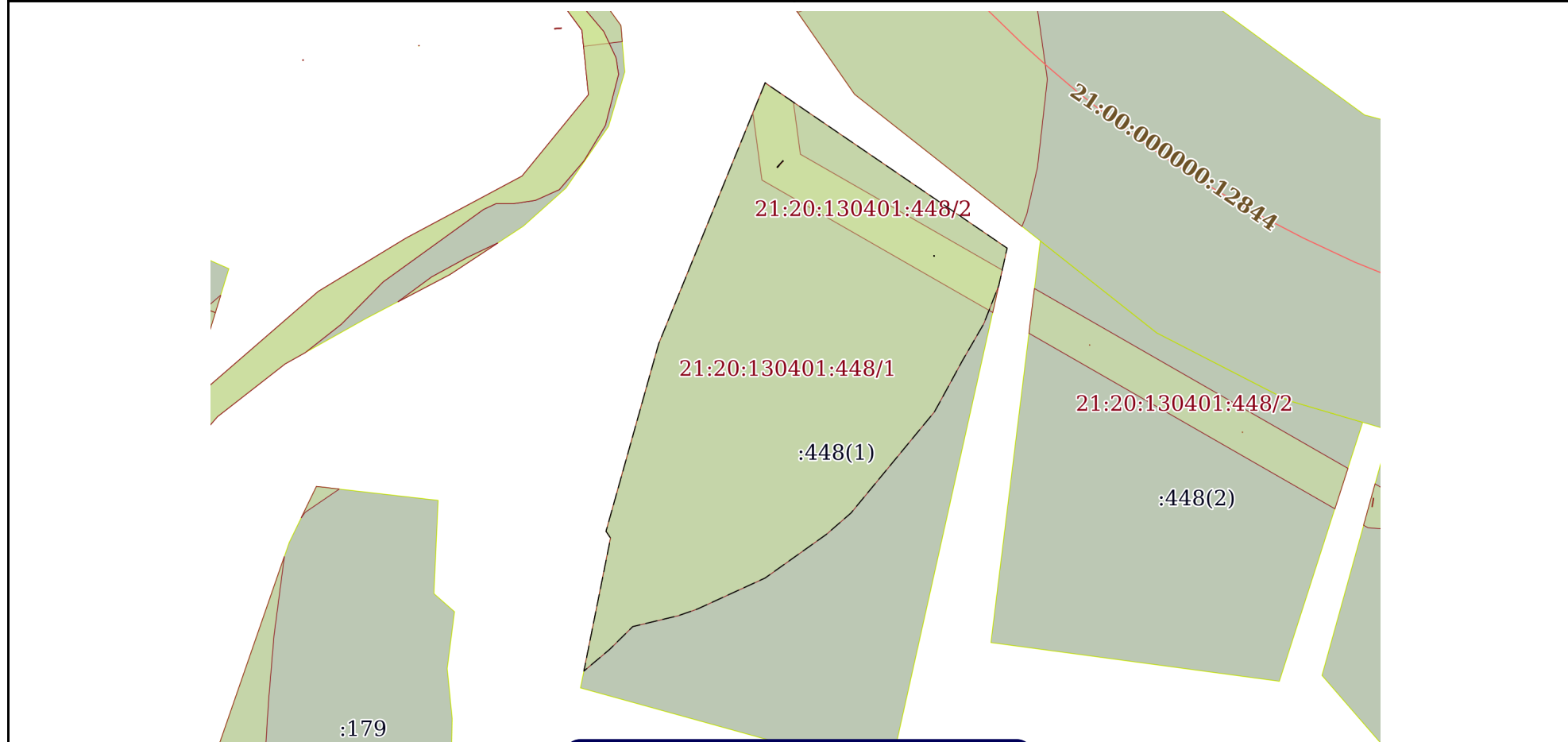
Земельный участок			
вид объекта недвижимости			

Лист № 1 раздела 4	Всего листов раздела 4: 2	Всего разделов: 7	Всего листов выписки: 19
--------------------	---------------------------	-------------------	--------------------------

26.10.2022г. № КУВИ-001/2022-189789066


Кадастровый номер: 21:20:130401:448

План (чертеж, схема) части земельного участка | Учетный номер части: 21:20:130401:448/1



Масштаб 1:3000 | Условные обозначения

	 ДОКУМЕНТ ПОДПИСАН ЭЛЕКТРОННОЙ ПОДПИСЬЮ	
полное наименование должности	Сертификат: 64575127400433833109200328139839306360 Владелец: ФЕДЕРАЛЬНАЯ СЛУЖБА ГОСУДАРСТВЕННОЙ РЕГИСТРАЦИИ, КАДАСТРА И КАРТОГРАФИИ Действителен: с 17.05.2022 по 10.08.2023	инициалы, фамилия



ДОКУМЕНТ ПОДПИСАН
ЭЛЕКТРОННОЙ ПОДПИСЬЮ

Сертификат: 64575127400433833109200328139839306360
 Владелец: ФЕДЕРАЛЬНАЯ СЛУЖБА ГОСУДАРСТВЕННОЙ
 РЕГИСТРАЦИИ, КАДАСТРА И КАРТОГРАФИИ
 Действителен: с 17.05.2022 по 10.08.2023

Земельный участок

вид объекта недвижимости

Лист № 2 раздела 4

Всего листов раздела 4: 2

Всего разделов: 7

Всего листов выписки: 19

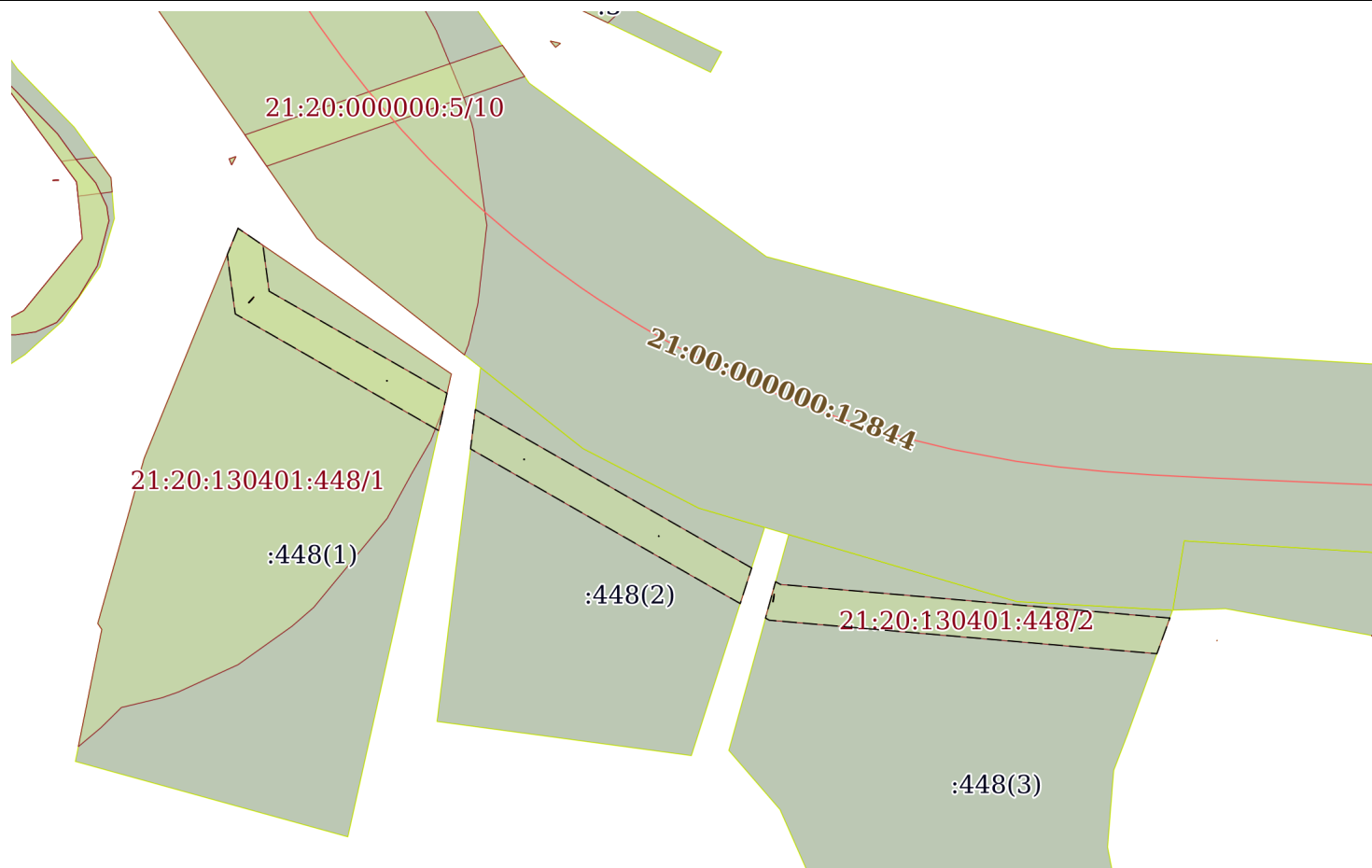
26.10.2022г. № КУВИ-001/2022-189789066

Кадастровый номер:

21:20:130401:448

План (чертеж, схема) части земельного участка

Учетный номер части: 21:20:130401:448/2



Масштаб 1:4000

Условные обозначения:



ДОКУМЕНТ ПОДПИСАН
ЭЛЕКТРОННОЙ ПОДПИСЬЮ

Сертификат: 64575127400433833109200328139839306360

Владелец: ФЕДЕРАЛЬНАЯ СЛУЖБА ГОСУДАРСТВЕННОЙ

РЕГИСТРАЦИИ, КАДАСТРА И КАРТОГРАФИИ

Действителен: с 17.05.2022 по 10.08.2023

полное наименование должности

инициалы, фамилия

Выписка из Единого государственного реестра недвижимости об объекте недвижимости
Сведения о частях земельного участка

Земельный участок			
вид объекта недвижимости			

Лист № 1 раздела 4.1	Всего листов раздела 4.1: 1	Всего разделов: 7	Всего листов выписки: 19
----------------------	-----------------------------	-------------------	--------------------------

26.10.2022г. № КУВИ-001/2022-189789066

Кадастровый номер: 21:20:130401:448

Учетный номер части	Площадь, м2	Содержание ограничения в использовании или ограничения права на объект недвижимости или обременения объекта недвижимости
1	2	3
21:20:130401:448/1	31480	21:00-6.65
21:20:130401:448/2	11984	21:20-6.20
	Весь	вид ограничения (обременения): ограничения прав на земельный участок, предусмотренные статьей 56 Земельного кодекса Российской Федерации; Срок действия: с 2022-06-21; реквизиты документа-основания: кАРТА (ПЛАН) от 18.12.2013 № 21/401/14-1773 выдан: -; водный Кодекс РФ от 03.06.2006 № ст. 65 выдан: -; Содержание ограничения (обременения): статья 65 Водного Кодекса; Реестровый номер границы: 21:00-6.65; Вид объекта реестра границ: Зона с особыми условиями использования территории; Вид зоны по документу: Водоохранная зона р. Унга; Тип зоны: Водоохранная зона; Номер: 2
	Весь	вид ограничения (обременения): ограничения прав на земельный участок, предусмотренные статьей 56 Земельного кодекса Российской Федерации; Срок действия: с 2022-06-21; реквизиты документа-основания: постановление от 24.02.2009 № 160 выдан: Правительство Российской Федерации; кАРТА (ПЛАН) от 04.06.2013 № 21/401/13-4147 выдан: Филиал ФГУП Ростехинвентаризация - Федеральное БТИ по Чувашской Республике; сопроводительное письмо от 04.06.2013 № 21/401/13-4147 выдан: Коробкова И.В.; доверенность от 28.01.2013 № 1Д-168 выдан: Нотариус Мясникова В.Р.; Содержание ограничения (обременения): В охранных зонах запрещается осуществлять любые действия, которые могут нарушить безопасную работу объектов электросетевого хозяйства, в том числе привести к их повреждению или уничтожению, и (или) повлечь причинение вреда жизни, здоровью граждан и имуществу физических или юридических лиц, а также повлечь нанесение экологического ущерба и возникновение пожаров, в том числе: а) набрасывать на провода и опоры воздушных линий электропередачи посторонние предметы, а также подниматься на опоры воздушных линий электропередачи; б) размещать любые объекты и предметы (материалы) в пределах созданных в соответствии с требованиями нормативно-технических документов проходов и подъездов для доступа к объектам электросетевого хозяйства, а также проводить любые работы и возводить сооружения, которые могут препятствовать доступу к объектам электросетевого хозяйства, без создания необходимых для такого доступа проходов и подъездов; в) находиться в пределах огороженной территории и помещениях распределительных устройств и подстанций, открывать двери и люки распределительных устройств и подстанций, производить переключения и подключения в электрических сетях (указанное требование не распространяется на работников, занятых выполнением разрешенных в установленном порядке работ), разводить огонь в пределах охранных зон вводных и распределительных устройств, подстанций, воздушных линий электропередачи, а также в охранных зонах кабельных линий электропередачи; г) размещать свалки; д) производить работы ударными механизмами, сбрасывать тяжести массой свыше 5 тонн, производить сброс и слив едких и коррозионных веществ и горюче-смазочных материалов (в охранных зонах подземных кабельных линий электропередачи).; Реестровый номер границы: 21:20-6.20; Вид объекта реестра границ: Зона с особыми условиями использования территории; Вид зоны по документу: Зона с особыми условиями использования территории (охранная зона производственно-технологического комплекса – воздушная высоковольтная линия электропередачи ВЛ-10 кВ № 16 "Шинеры" п/ст "Цивильск"); Тип зоны: Охранная зона инженерных коммуникаций ; Номер: 1



ДОКУМЕНТ ПОДПИСАН
ЭЛЕКТРОННОЙ ПОДПИСЬЮ

Сертификат: 64575127400433833109200328139839306360

Владелец: ФЕДЕРАЛЬНАЯ СЛУЖБА ГОСУДАРСТВЕННОЙ

РЕГИСТРАЦИИ, КАДАСТРА И КАРТОГРАФИИ

Действителен: с 17.05.2022 по 10.08.2023

полное наименование должности

инициалы, фамилия

Выписка из Единого государственного реестра недвижимости об объекте недвижимости
Сведения о частях земельного участка

Земельный участок			
вид объекта недвижимости			

Лист № 1 раздела 4.2	Всего листов раздела 4.2: 4	Всего разделов: 7	Всего листов выписки: 19
----------------------	-----------------------------	-------------------	--------------------------

26.10.2022г. № КУВИ-001/2022-189789066

Кадастровый номер: 21:20:130401:448

Сведения о характерных точках границы части (частей) земельного участка

Учетный номер части: 21:20:130401:448/1

Система координат

Номер точки	Координаты, м		Описание закрепления на местности	Средняя квадратичная погрешность определения координат характерных точек границ земельного участка, м
	X	Y		
1	2	3	4	5
1	378336.47	1236903.25	-	-
2	378252.84	1237025.76	-	-
3	378233.96	1237021.54	-	-
4	378214.53	1237013.91	-	-
5	378195.73	1237003.01	-	-
6	378174.39	1236991.4	-	-
7	378169.95	1236988.91	-	-
8	378118.81	1236946.69	-	-
9	378107.97	1236934.19	-	-
10	378085.91	1236903.2	-	-
11	378070.22	1236868.91	-	-
12	378066.88	1236859.33	-	-
13	378061.35	1236836.22	-	-
14	378049.81	1236824.52	-	-
15	378038.85	1236811.49	-	-
16	378106.15	1236824.99	-	-
17	378109.58	1236822.69	-	-
18	378204.39	1236849.33	-	-
1	378336.47	1236903.25	-	-
1	378297.01	1236912.23	-	-
2	378293.84	1236909.3	-	-
3	378293.66	1236909.47	-	-
4	378296.84	1236912.41	-	-



ДОКУМЕНТ ПОДПИСАН
ЭЛЕКТРОННОЙ ПОДПИСЬЮ

Сертификат: 64575127400433833109200328139839306360

Владелец: ФЕДЕРАЛЬНАЯ СЛУЖБА ГОСУДАРСТВЕННОЙ

РЕГИСТРАЦИИ, КАДАСТРА И КАРТОГРАФИИ

Действителен: с 17.05.2022 по 10.08.2023

полное наименование должности

инициалы, фамилия

Земельный участок			
вид объекта недвижимости			
Лист № 2 раздела 4.2	Всего листов раздела 4.2: 4	Всего разделов: 7	Всего листов выписки: 19
26.10.2022г. № КУВИ-001/2022-189789066			
Кадастровый номер:		21:20:130401:448	
1	378297.01	1236912.23	-
1	378249.05	1236988.74	-
2	378248.82	1236988.61	-
3	378248.69	1236988.83	-
4	378248.92	1236988.96	-
1	378249.05	1236988.74	-



ДОКУМЕНТ ПОДПИСАН
ЭЛЕКТРОННОЙ ПОДПИСЬЮ

Сертификат: 64575127400433833109200328139839306360

Владелец: ФЕДЕРАЛЬНАЯ СЛУЖБА ГОСУДАРСТВЕННОЙ
РЕГИСТРАЦИИ, КАДАСТРА И КАРТОГРАФИИ
Действителен: с 17.05.2022 по 10.08.2023

полное наименование должности

инициалы, фамилия

Земельный участок

вид объекта недвижимости

Лист № 3 раздела 4.2

Всего листов раздела 4.2: 4

Всего разделов: 7

Всего листов выписки: 19

26.10.2022г. № КУВИ-001/2022-189789066

Кадастровый номер:

21:20:130401:448

Сведения о характерных точках границы части (частей) земельного участка

Учетный номер части: 21:20:130401:448/2

Система координат

Номер точки	Координаты, м		Описание закрепления на местности	Средняя квадратичная погрешность определения координат характерных точек границ земельного участка, м
	X	Y		
1	2	3	4	5
1	378336.47	1236903.25	-	-
2	378326.71	1236917.54	-	-
3	378300.34	1236921.09	-	-
4	378241.75	1237023.28	-	-
5	378220.32	1237018.48	-	-
6	378287.32	1236901.65	-	-
7	378321.34	1236897.07	-	-
1	378336.47	1236903.25	-	-
1	378297.01	1236912.23	-	-
2	378293.84	1236909.3	-	-
3	378293.66	1236909.47	-	-
4	378296.84	1236912.41	-	-
1	378297.01	1236912.23	-	-
1	378249.05	1236988.74	-	-
2	378248.82	1236988.61	-	-
3	378248.69	1236988.83	-	-
4	378248.92	1236988.96	-	-
1	378249.05	1236988.74	-	-
1	378141.42	1237198.29	-	-
2	378120.99	1237191.72	-	-
3	378209.81	1237036.81	-	-
4	378232.4	1237039.59	-	-
1	378141.42	1237198.29	-	-
1	378159.82	1237144.87	-	-
2	378159.59	1237144.75	-	-
3	378159.46	1237144.97	-	-
4	378159.69	1237145.1	-	-



ДОКУМЕНТ ПОДПИСАН
ЭЛЕКТРОННОЙ ПОДПИСЬЮ

Сертификат: 64575127400433833109200328139839306360

Владелец: ФЕДЕРАЛЬНАЯ СЛУЖБА ГОСУДАРСТВЕННОЙ

РЕГИСТРАЦИИ, КАДАСТРА И КАРТОГРАФИИ

Действителен: с 17.05.2022 по 10.08.2023

полное наименование должности

инициалы, фамилия

Земельный участок

вид объекта недвижимости

Лист № 4 раздела 4.2

Всего листов раздела 4.2: 4

Всего разделов: 7

Всего листов выписки: 19

26.10.2022г. № КУВИ-001/2022-189789066

Кадастровый номер:

21:20:130401:448

1	378159.82	1237144.87	-	-
1	378203.92	1237067.52	-	-
2	378203.69	1237067.39	-	-
3	378203.56	1237067.62	-	-
4	378203.79	1237067.75	-	-
1	378203.92	1237067.52	-	-
1	378112.65	1237438.53	-	-
2	378092.2	1237431.09	-	-
3	378111.44	1237208.37	-	-
4	378112.67	1237206.23	-	-
5	378133.54	1237212.03	-	-
6	378131.98	1237214.75	-	-
1	378112.65	1237438.53	-	-
1	378106.73	1237386.45	-	-
2	378106.48	1237386.44	-	-
3	378106.45	1237386.69	-	-
4	378106.71	1237386.72	-	-
1	378106.73	1237386.45	-	-
1	378126.35	1237211.13	-	-
2	378122.08	1237210.41	-	-
3	378122.04	1237210.66	-	-
4	378126.31	1237211.39	-	-
1	378126.35	1237211.13	-	-
1	378114.22	1237300.24	-	-
2	378113.96	1237300.21	-	-
3	378113.93	1237300.48	-	-
4	378114.19	1237300.5	-	-
1	378114.22	1237300.24	-	-



ДОКУМЕНТ ПОДПИСАН
ЭЛЕКТРОННОЙ ПОДПИСЬЮ

Сертификат: 64575127400433833109200328139839306360

Владелец: ФЕДЕРАЛЬНАЯ СЛУЖБА ГОСУДАРСТВЕННОЙ

РЕГИСТРАЦИИ, КАДАСТРА И КАРТОГРАФИИ

Действителен: с 17.05.2022 по 10.08.2023

полное наименование должности

инициалы, фамилия