


УТВЕРЖДАЮ:

Заместитель министра природных ресурсов
и экологии Чувашской Республики


Е.М. Дымза
«01» 06 2022 г.

Акт обследования аварийных деревьев № 29
лесных насаждений Опытного лесничества Чувашской Республики.


Место проведения

Участковое лесничество	Урочище (дача)	Квартал (кварталы)	Выдел (выделы)	Площадь, га
Карачуринское		37	3	0,8


Обследование проведено на общей площади 0,1 га.

СОГЛАСОВАНО:

Государственный инспектор по охране леса
КУ ЧР «Лесная охрана» Минприроды Чувашии


А.Ю. Платонов
«01» 06 2022 год

Директор БУ «Опытное лесничество»
Минприроды Чувашии


А.П.Яковлев
«01» 06 2022 год



Приложение 1

к акту обследования аварийных деревьев

ПЕРЕЧЕТНАЯ ВЕДОМОСТЬ АВАРИЙНЫХ ДЕРЕВЬЕВ, НАЗНАЧЕННЫХ В РУБКУ

№ дерева	№ фотографий	Координаты	Порода	Высота, м	Диаметр, см	Запас, кубм	Структурные изъяны, характеризующие аварийность дерева	Сроки проведения мероприятий
1	2	3	4	5	6	7	8	9
1	1	56.128605	Дуб	22	52	2,25	Слом ветвей, наличие дупла, плодовые тела трутовых грибов, при ветровых нагрузках существует угроза падения всего дерева или его частей и причинению ущерба здоровью населения, опасное расположение в 4 м от строений	2022-2023 г.

Исполнитель работ по проведению обследований:

Фамилия, имя, отчество Сидорова А.И.

Подпись Сидорова

Фамилия, имя, отчество _____


Подпись _____

Дата составления документа 31.05.2022 г. Телефон 8(8352) 54-84-56

ЗАКЛЮЧЕНИЕ

С целью предотвращения негативных процессов или снижения ущерба от их воздействия: требуется проведение рубки аварийных деревьев в количестве 1 (одной) штуки.

*Материалы фотофиксации должны содержать привязку к местности (координаты) и представлять собой фотоснимок или их серию, фиксирующих структурные изъяны каждого дерева.



Август Рашт



Google

Чебоксары, Чувашская Республика, Россия
Ядринское ш., 3А, Чебоксары, Чувашская
Респ., Россия, 428034
Lat 56.128605°
Long 47.161361°
30/05/22 11:09

N1