



ПРИКАЗ

12.07.2022 438 №

Шупашкар хули

ПРИКАЗ

12.07.2022 № 438

г. Чебоксары

Об утверждении Перечня объектов лицензирования по месторождениям общераспространенных полезных ископаемых и участкам недр местного значения на территории Чувашской Республики на 2022 год

В соответствии с Порядком предоставления в пользование и пользования участками недр местного значения на территории Чувашской Республики, утвержденным постановлением Кабинета Министров Чувашской Республики от 14 ноября 2016 г. № 464, п р и к а з ы в а ю:

1. Утвердить прилагаемый Перечень объектов лицензирования по месторождениям общераспространенных полезных ископаемых и участкам недр местного значения на территории Чувашской Республики на 2022 год.

2. Контроль за исполнением настоящего приказа возложить на первого заместителя министра природных ресурсов и экологии Чувашской Республики – Хомченко Е.И.

Министр

Э.Н. Бедертдинов

УТВЕРЖДЕН

приказом Министерства природных ресурсов и экологии Чувашской Республики от «12» июля 2022 г. № 438 (приложение)


П Е Р Е Ч Е Н Ь
объектов лицензирования по месторождениям общераспространенных полезных ископаемых и участкам недр местного значения на территории Чувашской Республики на 2022 год

№ № п/п	Наименование и местоположение участка недр	Вид полезного ископаемого	Площадь участка недр, га	Запасы и прогнозные ресурсы, тыс. м ³ (с указанием категории)	Вид пользования недрами	Предполагаемый срок проведения аукциона
1	2	3	4	5	6	7
1	Шамкинское месторождение, Шемуршинский район, у западной окраины с. Шамкино	карбонатные породы	10,5	C ₁ – 291,0	разведка и добыча	III квартал
2	Красно-Вазанское месторождение, Шемуршинский район, западная окраина п. Красный Вазан	карбонатные породы	12,1	C ₁ – 202,19	разведка и добыча	IV квартал
3	Участок недр Чебоксарское - 3, в пределах Чебоксарского городского округа Чувашской Республики, по левую сторону судового хода р. Волга в пределах 1169-1171,5 км	песок строительный	186,0	P - 15000	геологическое изучение, разведка, добыча	IV квартал
4	Шигалинское месторождение, Урмарский район, в 1 км восточнее д. Шигали, 17 км северо-западнее п. Урмары Урмарского района	карбонатные породы	36,6	B+C ₁ – 1763,05	разведка и добыча	III квартал

5	Можаркинское месторождение, Южный участок, в 1,3 км юго-восточнее д. Можарки, Янтиковский район	карбонатные породы	48,8	C1 – 5541,52	разведка и добыча	III квартал
---	---	--------------------	------	--------------	-------------------	-------------


Министр

Э.Н. Бедертдинов



СОГЛАСОВАНО

Заместитель Председателя Кабинета Министров Чувашской Республики – министр сельского хозяйства Чувашской Республики




С.Г. Артамонов

«11» июля 2022 г.

СОГЛАСОВАНО

Министр строительства, архитектуры и жилищно-коммунального хозяйства Чувашской Республики



П.В. Данилов

«8» июля 2022 г.

СОГЛАСОВАНО

Министр транспорта и дорожного хозяйства Чувашской Республики



В.М. Осипов

«12» июля 2022 г.