

Филиал федерального государственного бюджетного учреждения "Федеральная кадастровая палата Федеральной службы государственной регистрации, кадастра и картографии" по Чувашской Республике - Чувашии
полное наименование органа регистрации прав

Выписка из Единого государственного реестра недвижимости об объекте недвижимости

Сведения о характеристиках объекта недвижимости

На основании запроса от 24.05.2022, поступившего на рассмотрение 24.05.2022, сообщаем, что согласно записям Единого государственного реестра недвижимости:

Раздел 1 Лист 1

Земельный участок			
вид объекта недвижимости			

Лист № 1 раздела 1	Всего листов раздела 1: 3	Всего разделов: 7	Всего листов выписки: 19
--------------------	---------------------------	-------------------	--------------------------

24.05.2022г. № КУВИ-001/2022-79045763	
Кадастровый номер:	21:20:000000:13201
Номер кадастрового квартала:	21:20:000000
Дата присвоения кадастрового номера:	15.02.2021

Ранее присвоенный государственный учетный номер:	данные отсутствуют
Местоположение:	Чувашская Республика - Чувашия, р-н Цивильский, с/пос. Второвурманкасинское
Площадь:	31603 +/- 1556
Кадастровая стоимость, руб.:	113138.74
Кадастровые номера расположенных в пределах земельного участка объектов недвижимости:	данные отсутствуют
Кадастровые номера объектов недвижимости, из которых образован объект недвижимости:	данные отсутствуют
Кадастровые номера образованных объектов недвижимости:	данные отсутствуют
Категория земель:	Земли сельскохозяйственного назначения
Виды разрешенного использования:	выпас сельскохозяйственных животных
Сведения о кадастровом инженере:	Кадастровые работы выполнены в связи с образованием земельного участка из земель, находящихся в государственной или муниципальной собственности, расположенного по адресу: Чувашская Республика-Чувашия, Цивильский р-н, Второвурманкасинское сельское поселение, 13-а, 2020-05-14
Сведения о лесах, водных объектах и об иных природных объектах, расположенных в пределах земельного участка:	данные отсутствуют
Сведения о том, что земельный участок полностью расположен в границах зоны с особыми условиями использования территории, территории объекта культурного наследия, публичного сервитута:	данные отсутствуют
Сведения о том, что земельный участок расположен в границах особой экономической зоны, территории опережающего социально-экономического развития, зоны территориального развития в Российской Федерации, игровой зоны:	данные отсутствуют

полное наименование должности	подпись	инициалы, фамилия
-------------------------------	---------	-------------------

М.П.

Земельный участок			
вид объекта недвижимости			
Лист № 2 раздела 1	Всего листов раздела 1: 3	Всего разделов: 7	Всего листов выписки: 19
24.05.2022г. № КУВИ-001/2022-79045763			
Кадастровый номер:		21:20:000000:13201	
Сведения о том, что земельный участок расположен в границах особо охраняемой природной территории, охотничьих угодий, лесничеств:		данные отсутствуют	
Сведения о результатах проведения государственного земельного надзора:		данные отсутствуют	
Сведения о расположении земельного участка в границах территории, в отношении которой утвержден проект межевания территории:		данные отсутствуют	
Условный номер земельного участка:		данные отсутствуют	
Сведения о принятии акта и (или) заключении договора, предусматривающих предоставление в соответствии с земельным законодательством исполнительным органом государственным органом власти или органом местного самоуправления, находящегося в государственной или муниципальной собственности земельного участка для строительства наемного дома социального использования или наемного дома коммерческого использования:		данные отсутствуют	
Сведения о том, что земельный участок или земельные участки образованы на основании решения об изъятии земельного участка и (или) расположенного на нем объекта недвижимости для государственных или муниципальных нужд:		данные отсутствуют	
Сведения о том, что земельный участок образован из земель или земельного участка, государственная собственность на которые не разграничена:		Земельный участок образован из земель или земельного участка, государственная собственность на которые не разграничена. В соответствии с Федеральным законом от 25 октября 2001 г. № 137-ФЗ "О введении в действие Земельного кодекса Российской Федерации" орган Земельный участок образован из земель или земельного участка, государственная собственность на которые не разграничена. Орган, уполномоченный в соответствии с Федеральным законом от 25.10.2001г. №137-ФЗ «О введении в действие Земельного кодекса Российской Федерации» на распоряжение земельным участком – администрация Цивильского района Чувашской Республики уполномочен на распоряжение таким земельным участком.	
Сведения о наличии земельного спора о местоположении границ земельных участков:		данные отсутствуют	
Статус записи об объекте недвижимости:		Сведения об объекте недвижимости имеют статус "актуальные"	
Особые отметки:		Граница земельного участка состоит из 2 контуров. Учетные номера контуров и их площади: 1 - 4061.35 кв.м, 2 - 27541.41 кв.м. Сведения об ограничениях права на объект недвижимости, обременениях данного объекта, не зарегистрированных в реестре прав, ограничений прав и обременений недвижимого имущества: вид ограничения (обременения): ограничения прав на земельный участок, предусмотренные статьями 56, 56.1 Земельного кодекса Российской Федерации; срок действия: с 15.02.2021; реквизиты документа-основания: карта (план) объекта землеустройства от	
полное наименование должности		подпись	
		инициалы, фамилия	

Земельный участок			
вид объекта недвижимости			
Лист № 3 раздела 1	Всего листов раздела 1: 3	Всего разделов: 7	Всего листов выписки: 19
24.05.2022г. № КУВИ-001/2022-79045763			
Кадастровый номер:		21:20:000000:13201	
		<p>14.10.2013 № б/н выдан: Кадастровый инженер ЗАО "Лимб" Новикова Анна Николаевна; постановление от 24.02.2009 № 160; свидетельство о государственной регистрации права от 04.12.2008 № 21 АА 507857 выдан: Федеральная регистрационная служба; письмо – обращение от 22.10.2013 № 4292. вид ограничения (обременения): ограничения прав на земельный участок, предусмотренные статьями 56, 56.1 Земельного кодекса Российской Федерации; срок действия: с 15.02.2021; реквизиты документа-основания: постановление Правительства Российской Федерации от 26.02.2009 № 160 выдан: Правительство Российской Федерации; карта план объекта землеустройства от 06.05.2013 № б/н выдан: Филиал ФГУП Ростехинвентаризация-Федеральное БТИ по Чувашской Республике; доверенность от</p> <p>28.01.2013 № 1Д-168 выдан: нотариус Мясникова В.Р.; сопроводительное письмо от 20.05.2013 № 21/401/13-3677 выдан: Коробкова И.В.. вид ограничения (обременения): ограничения прав на земельный участок, предусмотренные статьями 56, 56.1 Земельного кодекса Российской Федерации; срок действия: с 15.02.2021; реквизиты документа-основания: карта (план) объекта землеустройства от 14.10.2013 № б/н выдан: Кадастровый инженер ЗАО "Лимб" Новикова Анна Николаевна; постановление от 24.02.2009 № 160; свидетельство о государственной регистрации права от 03.12.2008 № 21 АА 507859 выдан: Федеральная регистрационная служба. Земельный участок подлежит снятию с государственного кадастрового учета по истечении пяти лет со дня его государственного кадастрового учета, если на него не будут зарегистрированы права. Сведения, необходимые для заполнения раздела: 2 - Сведения о зарегистрированных правах, отсутствуют.</p>	
Получатель выписки:		Марков Борис Николаевич, действующий(ая) на основании документа "" АДМИНИСТРАЦИЯ ЦИВИЛЬСКОГО РАЙОНА ЧУВАШСКОЙ РЕСПУБЛИКИ	

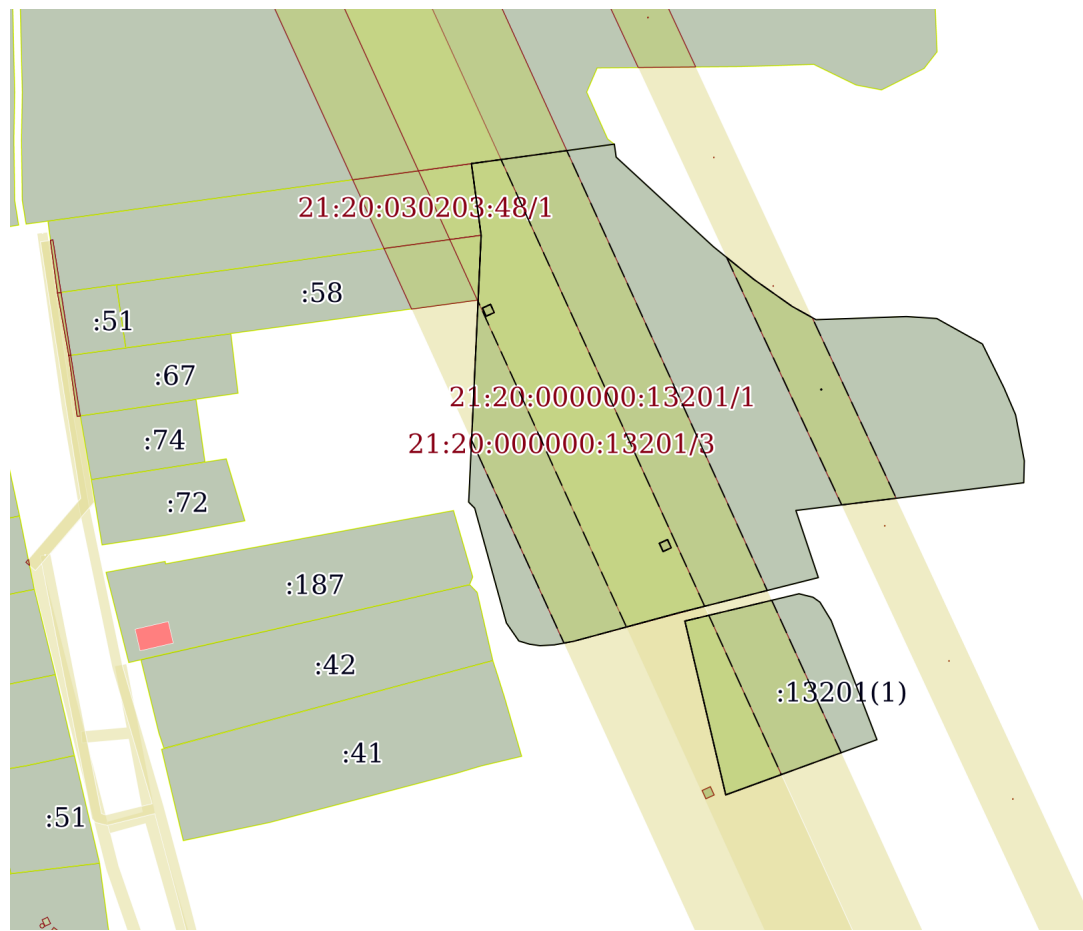
полное наименование должности	подпись	инициалы, фамилия

М.П.

Выписка из Единого государственного реестра недвижимости об объекте недвижимости
 Описание местоположения земельного участка

Земельный участок			
вид объекта недвижимости			
Лист № 1 раздела 3	Всего листов раздела 3: 3	Всего разделов: 7	Всего листов выписки: 19
24.05.2022г. № КУВИ-001/2022-79045763			
Кадастровый номер:		21:20:000000:13201	

План (чертеж, схема) земельного участка



Масштаб 1:3000 Условные обозначения:

полное наименование должности	подпись	инициалы, фамилия
-------------------------------	---------	-------------------

М.П.

Земельный участок
вид объекта недвижимости

Лист № 2 раздела 3

Всего листов раздела 3: 3

Всего разделов: 7

Всего листов выписки: 19

24.05.2022г. № КУВИ-001/2022-79045763

Кадастровый номер:

21:20:000000:13201



Масштаб 1:800

Условные обозначения:

полное наименование должности

подпись

инициалы, фамилия

М.П.

Земельный участок

вид объекта недвижимости

Лист № 3 раздела 3

Всего листов раздела 3: 3

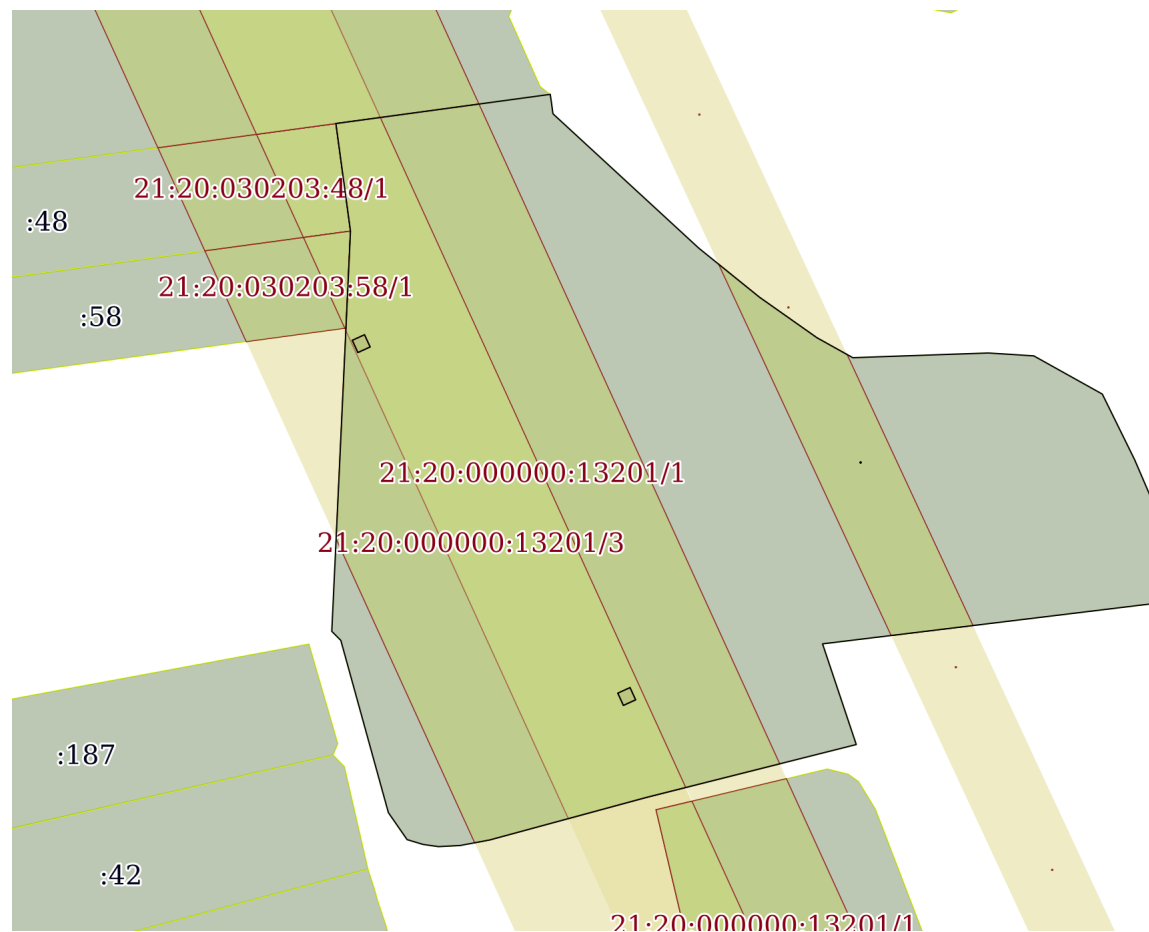
Всего разделов: 7

Всего листов выписки: 19

24.05.2022г. № КУВИ-001/2022-79045763

Кадастровый номер:

21:20:000000:13201



Масштаб 1:2000

Условные обозначения:

полное наименование должности

подпись

инициалы, фамилия

М.П.

Выписка из Единого государственного реестра недвижимости об объекте недвижимости

Описание местоположения земельного участка

Земельный участок			
вид объекта недвижимости			
Лист № 1 раздела 3.1	Всего листов раздела 3.1: 2	Всего разделов: 7	Всего листов выписки: 19
24.05.2022г. № КУВИ-001/2022-79045763			
Кадастровый номер:		21:20:000000:13201	

Описание местоположения границ земельного участка							
№ п/п	Номер точки		Дирекционный угол	Горизонтальное проложение, м	Описание закрепления на местности	Кадастровые номера смежных участков	Сведения об адресах правообладателей смежных земельных участков
	начальная	конечная					
1	2	3	4	5	6	7	8
1	1.1.1	1.1.2	82°15.2'	58.01	данные отсутствуют	21:20:030501:707	данные отсутствуют
2	1.1.2	1.1.3	172°7.9'	5.26	данные отсутствуют	данные отсутствуют	данные отсутствуют
3	1.1.3	1.1.4	132°38.6'	53.16	данные отсутствуют	данные отсутствуют	данные отсутствуют
4	1.1.4	1.1.5	128°56.3'	20.89	данные отсутствуют	данные отсутствуют	данные отсутствуют
5	1.1.5	1.1.6	125°10.3'	18.89	данные отсутствуют	данные отсутствуют	данные отсутствуют
6	1.1.6	1.1.7	119°6.6'	10.98	данные отсутствуют	данные отсутствуют	данные отсутствуют
7	1.1.7	1.1.8	88°0.8'	36.35	данные отсутствуют	данные отсутствуют	данные отсутствуют
8	1.1.8	1.1.9	93°37.0'	12.2	данные отсутствуют	данные отсутствуют	данные отсутствуют
9	1.1.9	1.1.10	119°7.4'	21.04	данные отсутствуют	данные отсутствуют	данные отсутствуют
10	1.1.10	1.1.11	153°46.5'	19.6	данные отсутствуют	данные отсутствуют	данные отсутствуют
11	1.1.11	1.1.12	156°41.6'	11.88	данные отсутствуют	данные отсутствуют	данные отсутствуют
12	1.1.12	1.1.13	169°15.8'	18.79	данные отсутствуют	данные отсутствуют	данные отсутствуют
13	1.1.13	1.1.14	181°25.6'	8.84	данные отсутствуют	данные отсутствуют	данные отсутствуют
14	1.1.14	1.1.15	263°3.8'	92.32	данные отсутствуют	данные отсутствуют	данные отсутствуют
15	1.1.15	1.1.16	161°28.6'	28.45	данные отсутствуют	данные отсутствуют	данные отсутствуют
16	1.1.16	1.1.17	255°51.9'	57.94	данные отсутствуют	данные отсутствуют	данные отсутствуют
17	1.1.17	1.1.18	254°49.2'	43.61	данные отсутствуют	данные отсутствуют	данные отсутствуют
18	1.1.18	1.1.19	259°22.6'	8.03	данные отсутствуют	данные отсутствуют	данные отсутствуют
19	1.1.19	1.1.20	266°56.8'	5.82	данные отсутствуют	данные отсутствуют	данные отсутствуют
20	1.1.20	1.1.21	278°6.7'	4.18	данные отсутствуют	данные отсутствуют	данные отсутствуют
21	1.1.21	1.1.22	286°41.9'	4.49	данные отсутствуют	данные отсутствуют	данные отсутствуют
22	1.1.22	1.1.23	325°15.8'	8.81	данные отсутствуют	данные отсутствуют	данные отсутствуют
23	1.1.23	1.1.24	344°33.4'	47.88	данные отсутствуют	данные отсутствуют	данные отсутствуют
24	1.1.24	1.1.25	315°7.1'	3.43	данные отсутствуют	данные отсутствуют	данные отсутствуют
25	1.1.25	1.1.26	2°40.6'	81.36	данные отсутствуют	данные отсутствуют	данные отсутствуют

полное наименование должности	подпись	инициалы, фамилия

М.П.

Земельный участок							
вид объекта недвижимости							
Лист № 2 раздела 3.1		Всего листов раздела 3.1: 2		Всего разделов: 7		Всего листов выписки: 19	
24.05.2022г. № КУВИ-001/2022-79045763							
Кадастровый номер:				21:20:000000:13201			
26	1.1.26	1.1.27	2°40.0'	26.02	данные отсутствуют	21:20:030203:58	адрес отсутствует
27	1.1.27	1.1.1	352°16.4'	29.08	данные отсутствуют	21:20:030203:48	адрес отсутствует; Чувашская Республика - Чувашия, г.Чебоксары, ул. Гагарина Ю., д.23, кв.17
28	1.2.28	1.2.29	244°26.4'	0.25	данные отсутствуют	21:20:030204:91	данные отсутствуют
29	1.2.29	1.2.30	156°30.1'	0.25	данные отсутствуют	21:20:030204:91	данные отсутствуют
30	1.2.30	1.2.31	65°22.6'	0.26	данные отсутствуют	21:20:030204:91	данные отсутствуют
31	1.2.31	1.2.28	334°26.4'	0.25	данные отсутствуют	21:20:030204:91	данные отсутствуют
32	1.3.32	1.3.33	155°25.5'	3.61	данные отсутствуют	21:00:000000:2(108)	данные отсутствуют
33	1.3.33	1.3.34	65°25.5'	3.61	данные отсутствуют	21:00:000000:2(108)	данные отсутствуют
34	1.3.34	1.3.35	335°25.5'	3.61	данные отсутствуют	21:00:000000:2(108)	данные отсутствуют
35	1.3.35	1.3.32	245°25.5'	3.61	данные отсутствуют	21:00:000000:2(108)	данные отсутствуют
36	1.4.36	1.4.37	155°25.5'	3.61	данные отсутствуют	21:00:000000:6(98)	данные отсутствуют
37	1.4.36	1.4.36			данные отсутствуют	21:20:030203:58	адрес отсутствует
38	1.4.37	1.4.38	65°25.5'	3.61	данные отсутствуют	21:00:000000:6(98)	данные отсутствуют
39	1.4.38	1.4.39	335°25.5'	3.61	данные отсутствуют	21:00:000000:6(98)	данные отсутствуют
40	1.4.39	1.4.36	245°25.5'	3.61	данные отсутствуют	21:00:000000:6(98)	данные отсутствуют
41	2.1.1	2.1.2	76°33.5'	47.19	данные отсутствуют	данные отсутствуют	данные отсутствуют
42	2.1.2	2.1.3	103°56.5'	5.81	данные отсутствуют	данные отсутствуют	данные отсутствуют
43	2.1.3	2.1.4	125°27.6'	3.41	данные отсутствуют	данные отсутствуют	данные отсутствуют
44	2.1.4	2.1.5	148°35.0'	8.67	данные отсутствуют	данные отсутствуют	данные отсутствуют
45	2.1.5	2.1.6	158°58.9'	51.27	данные отсутствуют	данные отсутствуют	данные отсутствуют
46	2.1.6	2.1.7	249°57.0'	64.72	данные отсутствуют	данные отсутствуют	данные отсутствуют
47	2.1.7	2.1.1	346°45.9'	71.77	данные отсутствуют	данные отсутствуют	данные отсутствуют

полное наименование должности	подпись	инициалы, фамилия
-------------------------------	---------	-------------------

М.П.

Выписка из Единого государственного реестра недвижимости об объекте недвижимости

Описание местоположения земельного участка

Земельный участок			
вид объекта недвижимости			
Лист № 1 раздела 3.2	Всего листов раздела 3.2: 2	Всего разделов: 7	Всего листов выписки: 19
24.05.2022г. № КУВИ-001/2022-79045763			
Кадастровый номер:		21:20:000000:13201	

Сведения о характерных точках границы земельного участка				
Система координат 21.1				
Номер точки	Координаты, м		Описание закрепления на местности	Средняя квадратичная погрешность определения координат характерных точек границ земельного участка, м
	X	Y		
1	2	3	4	5
1	384945.5	1238402.42	-	2.5
2	384956.47	1238448.32	-	2.5
3	384955.07	1238453.96	-	2.5
4	384953.09	1238456.74	-	2.5
5	384945.69	1238461.26	-	2.5
6	384897.83	1238479.65	-	2.5
7	384875.64	1238418.85	-	2.5
1	384945.5	1238402.42	-	2.5
1	385129.39	1238316.58	-	2.5
2	385137.21	1238374.06	-	2.5
3	385132	1238374.78	-	2.5
4	385095.99	1238413.88	-	2.5
5	385082.86	1238430.13	-	2.5
6	385071.98	1238445.57	-	2.5
7	385066.64	1238455.16	-	2.5
8	385067.9	1238491.49	-	2.5
9	385067.13	1238503.67	-	2.5
10	385056.89	1238522.05	-	2.5
11	385039.31	1238530.71	-	2.5
12	385028.4	1238535.41	-	2.5
13	385009.94	1238538.91	-	2.5
14	385001.1	1238538.69	-	2.5
15	384989.95	1238447.05	-	2.5
16	384962.97	1238456.09	-	2.5

полное наименование должности	подпись	инициалы, фамилия

М.П.

Земельный участок					
вид объекта недвижимости					
Лист № 2 раздела 3.2		Всего листов раздела 3.2: 2		Всего разделов: 7	Всего листов выписки: 19
24.05.2022г. № КУВИ-001/2022-79045763					
Кадастровый номер:			21:20:000000:13201		
17	384948.82	1238399.9	-	2.5	
18	384937.4	1238357.81	-	2.5	
19	384935.92	1238349.92	-	2.5	
20	384935.61	1238344.11	-	2.5	
21	384936.2	1238339.97	-	2.5	
22	384937.49	1238335.67	-	2.5	
23	384944.73	1238330.65	-	2.5	
24	384990.88	1238317.9	-	2.5	
25	384993.31	1238315.48	-	2.5	
26	385074.58	1238319.28	-	2.5	
27	385100.57	1238320.49	-	2.5	
1	385129.39	1238316.58	-	2.5	
1	385038.73	1238457.31	-	2.5	
2	385038.5	1238457.42	-	2.5	
3	385038.39	1238457.18	-	2.5	
4	385038.62	1238457.08	-	2.5	
1	385038.73	1238457.31	-	2.5	
1	384976.74	1238392.16	-	2.5	
2	384978.24	1238395.44	-	2.5	
3	384974.96	1238396.94	-	2.5	
4	384973.46	1238393.66	-	2.5	
1	384976.74	1238392.16	-	2.5	
1	385071.3	1238320.98	-	2.5	
2	385072.8	1238324.26	-	2.5	
3	385069.52	1238325.76	-	2.5	
4	385068.02	1238322.48	-	2.5	
1	385071.3	1238320.98	-	2.5	

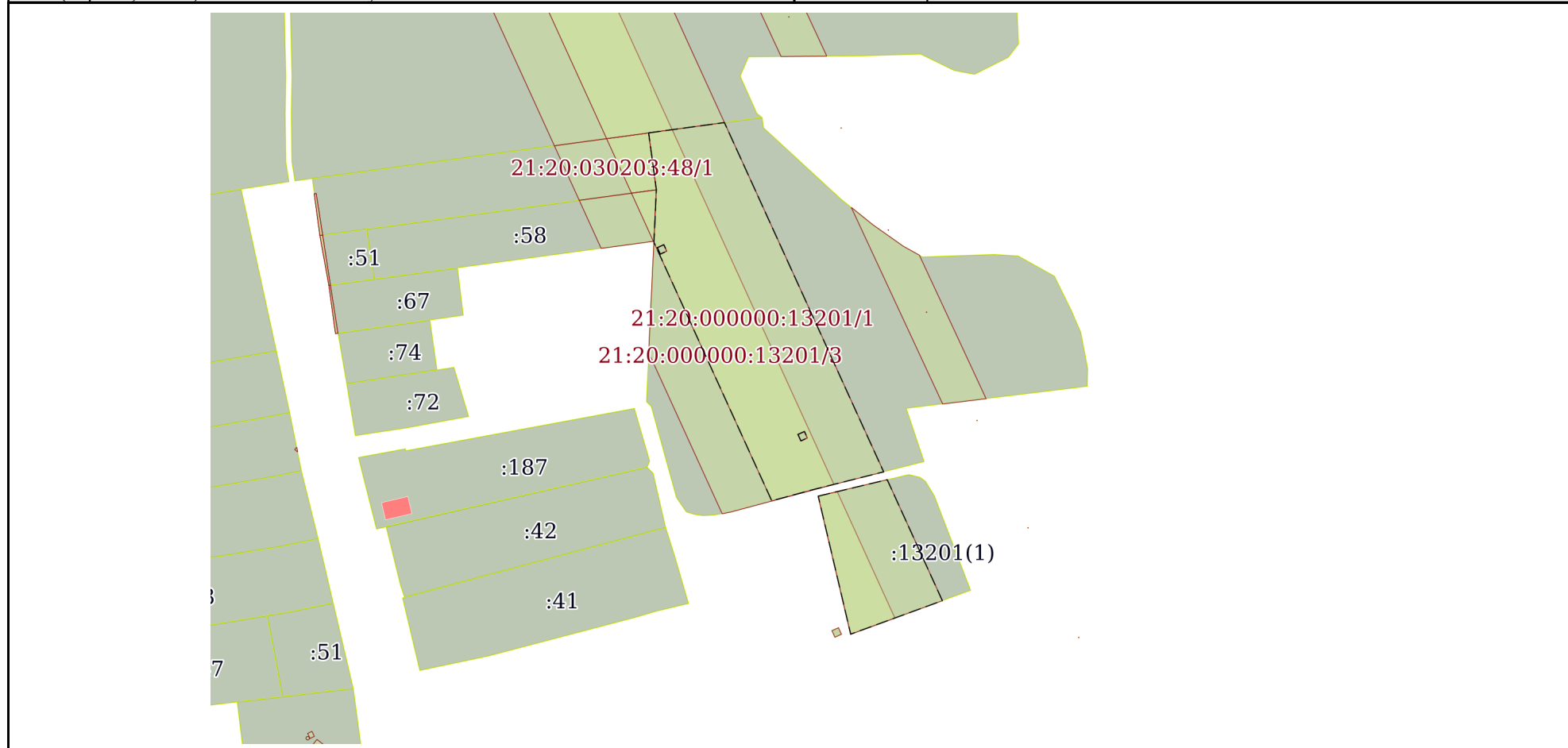
полное наименование должности	подпись	инициалы, фамилия
-------------------------------	---------	-------------------

М.П.

Выписка из Единого государственного реестра недвижимости об объекте недвижимости
Сведения о частях земельного участка

Земельный участок			
вид объекта недвижимости			
Лист № 1 раздела 4	Всего листов раздела 4: 3	Всего разделов: 7	Всего листов выписки: 19
24.05.2022г. № КУВИ-001/2022-79045763			
Кадастровый номер:		21:20:000000:13201	

План (чертеж, схема) части земельного участка Учетный номер части: 21:20:000000:13201/1



Масштаб 1:3000 Условные обозначения:

полное наименование должности	подпись	инициалы, фамилия

М.П.

Земельный участок

вид объекта недвижимости

Лист № 2 раздела 4

Всего листов раздела 4: 3

Всего разделов: 7

Всего листов выписки: 19

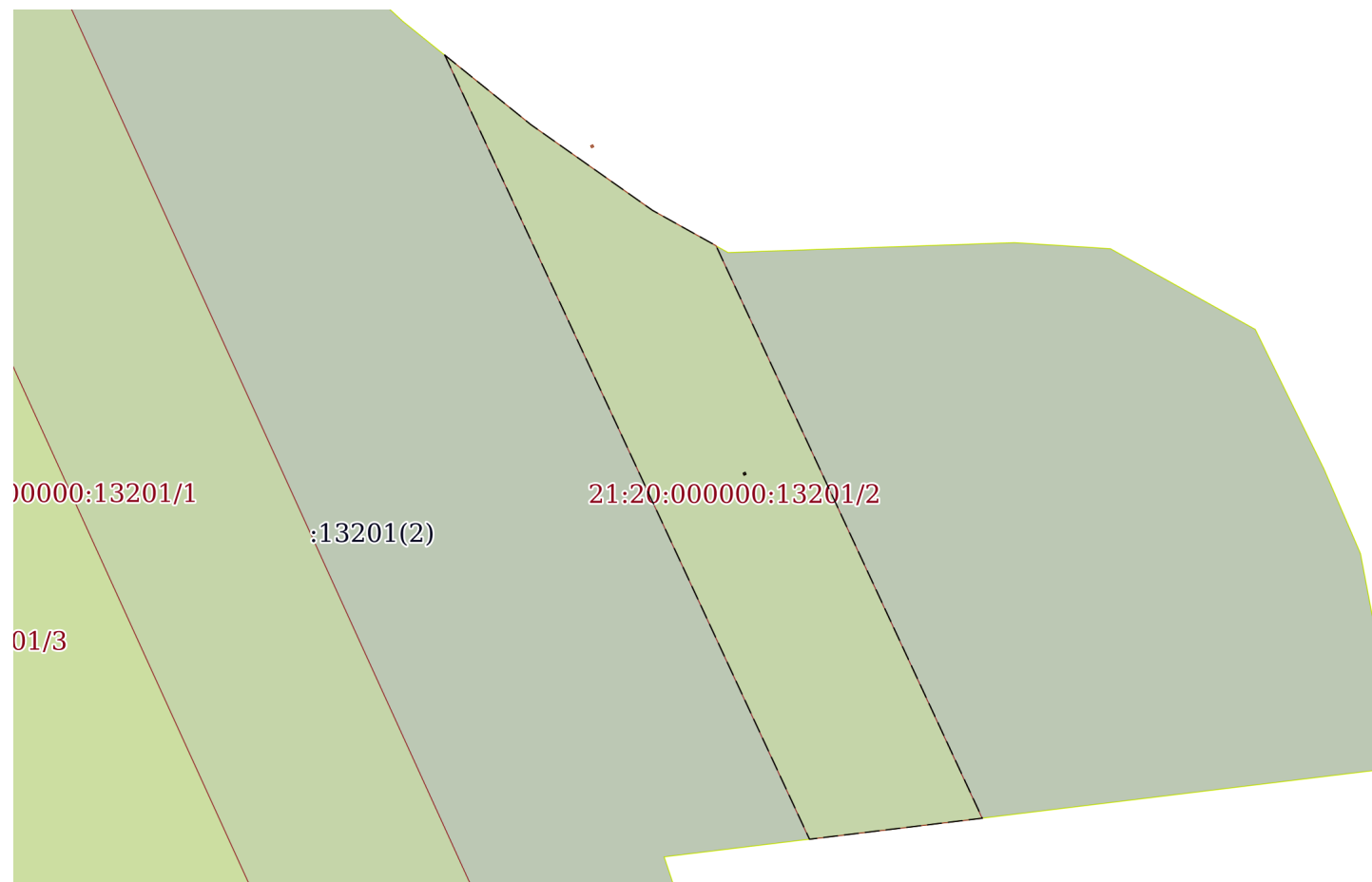
24.05.2022г. № КУВИ-001/2022-79045763

Кадастровый номер:

21:20:000000:13201

План (чертеж, схема) части земельного участка

Учетный номер части: 21:20:000000:13201/2



Масштаб 1:900

Условные обозначения:

полное наименование должности

подпись

инициалы, фамилия

М.П.

Земельный участок

вид объекта недвижимости

Лист № 3 раздела 4

Всего листов раздела 4: 3

Всего разделов: 7

Всего листов выписки: 19

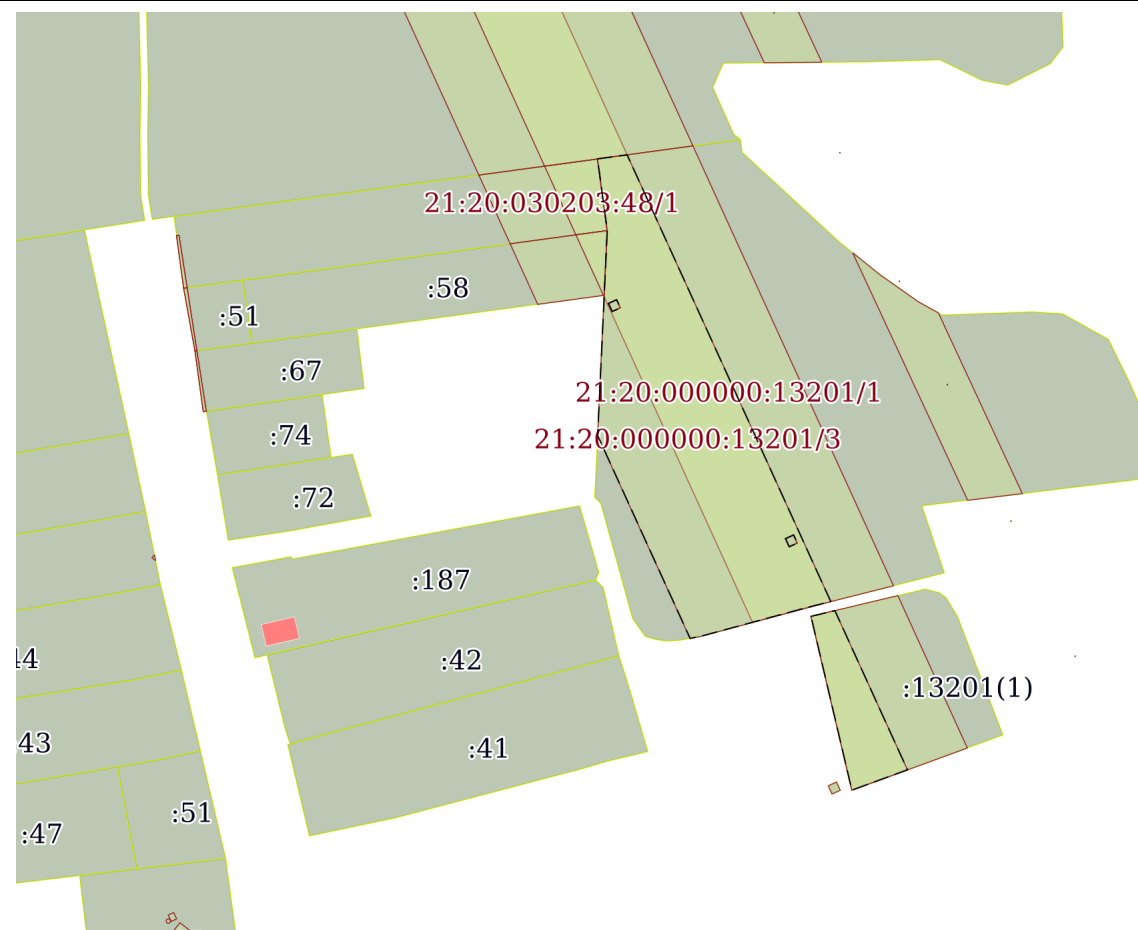
24.05.2022г. № КУВИ-001/2022-79045763

Кадастровый номер:

21:20:000000:13201

План (чертеж, схема) части земельного участка

Учетный номер части: 21:20:000000:13201/3



Масштаб 1:3000

Условные обозначения:

полное наименование должности

подпись

инициалы, фамилия

М.П.

Выписка из Единого государственного реестра недвижимости об объекте недвижимости
Сведения о частях земельного участка

Земельный участок			
вид объекта недвижимости			

Лист № 1 раздела 4.1	Всего листов раздела 4.1: 2	Всего разделов: 7	Всего листов выписки: 19
----------------------	-----------------------------	-------------------	--------------------------

24.05.2022г. № КУВИ-001/2022-79045763

Кадастровый номер: 21:20:000000:13201

Учетный номер части	Площадь, м2	Содержание ограничения в использовании или ограничения права на объект недвижимости или обременения объекта недвижимости
1	2	3
21:20:000000:13201/1	13653	21:00-6.16
21:20:000000:13201/2	1964	21:20-6.32
21:20:000000:13201/3	9875	21:00-6.34
	Весь	вид ограничения (обременения): ограничения прав на земельный участок, предусмотренные статьями 56, 56.1 Земельного кодекса Российской Федерации; Срок действия: с 2021-02-15; реквизиты документа-основания: карта (план) объекта землеустройства от 14.10.2013 № б/н выдан: Кадастровый инженер ЗАО "Лимб" Новикова Анна Николаевна; постановление от 24.02.2009 № 160; свидетельство о государственной регистрации права от 04.12.2008 № 21 АА 507857 выдан: Федеральная регистрационная служба; письмо – обращение от 22.10.2013 № 4292; Содержание ограничения (обременения): Правила охраны электрических сетей, размещенных на земельных участках, установлены п.8 и 9, утверждены Постановлением Правительства РФ от 24.02.2009 г. №160; Реестровый номер границы: 21:00-6.16; Вид объекта реестра границ: Зона с особыми условиями использования территории; Вид зоны по документу: Охранная зона ВЛ-220 кВ "ЧеГЭС-Канаш-2" в границах г.Новочебоксарск, г.Чебоксары, Чебоксарского, Цивильского, Канашского районов, г.Канаш, республики Чувашия; Тип зоны: Охранная зона инженерных коммуникаций; Номер: 21:00:2.2.6:2
	Весь	вид ограничения (обременения): ограничения прав на земельный участок, предусмотренные статьями 56, 56.1 Земельного кодекса Российской Федерации; Срок действия: с 2021-02-15; реквизиты документа-основания: постановление Правительства Российской Федерации от 26.02.2009 № 160 выдан: Правительство Российской Федерации; карта план объекта землеустройства от 06.05.2013 № б/н выдан: Филиал ФГУП Ростехинвентаризация-Федеральное БТИ по Чувашской Республике; доверенность от 28.01.2013 № 1Д-168 выдан: нотариус Мясникова В.Р.; сопроводительное письмо от 20.05.2013 № 21/401/13-3677 выдан: Коробкова И.В.; Содержание ограничения (обременения): В охранных зонах запрещается осуществлять любые действия, которые могут нарушить безопасную работу объектов электросетевого хозяйства, в том числе привести к их повреждению или уничтожению, и (или) повлечь причинение вреда жизни, здоровью граждан и имуществу физических или юридических лиц, а также повлечь нанесение экологического ущерба и возникновение пожаров, в том числе: а) набрасывать на провода и опоры воздушных линий электропередачи посторонние предметы, а также подниматься на опоры воздушных линий электропередачи; б) размещать любые объекты и предметы (материалы) в пределах созданных в соответствии с требованиями нормативно-технических документов проходов и подъездов для доступа к объектам электросетевого хозяйства, а также проводить любые работы и возводить сооружения, которые могут препятствовать доступу к объектам электросетевого хозяйства, без создания необходимых для такого доступа проходов и подъездов; в) находиться в пределах огороженной территории и помещениях распределительных устройств и подстанций, открывать двери и люки распределительных устройств и

полное наименование должности	подпись	инициалы, фамилия
-------------------------------	---------	-------------------

М.П.

Земельный участок			
вид объекта недвижимости			
Лист № 2 раздела 4.1	Всего листов раздела 4.1: 2	Всего разделов: 7	Всего листов выписки: 19
24.05.2022г. № КУВИ-001/2022-79045763			
Кадастровый номер:		21:20:000000:13201	
		подстанций, производить переключения и подключения в электрических сетях (указанное требование не распространяется на работников, занятых выполнением разрешенных в установленном порядке работ), разводить огонь в пределах охранных зон вводных и распределительных устройств, подстанций, воздушных линий электропередачи, а также в охранных зонах кабельных линий электропередачи; г) размещать свалки; д) производить работы ударными механизмами, сбрасывать тяжести массой свыше 5 тонн, производить сброс и слив едких и коррозионных веществ и горюче-смазочных материалов (в охранных зонах подземных кабельных линий электропередачи).; Реестровый номер границы: 21:20-6.32; Вид объекта реестра границ: Зона с особыми условиями использования территории; Вид зоны по документу: Зона с особыми условиями использования территории (охранная зона производственно-технологического комплекса - воздушная высоковольтная линия электропередач 10 кВ п/ст Цивильск № 9 РП Первомайское; Тип зоны: Охранная зона инженерных коммуникаций; Номер: 1	
	Весь	вид ограничения (обременения): ограничения прав на земельный участок, предусмотренные статьями 56, 56.1 Земельного кодекса Российской Федерации; Срок действия: с 2021-02-15; реквизиты документа-основания: карта (план) объекта землеустройства от 14.10.2013 № б/н выдан: Кадастровый инженер ЗАО "Лимб" Новикова Анна Николаевна; постановление от 24.02.2009 № 160; свидетельство о государственной регистрации права от 03.12.2008 № 21 АА 507859 выдан: Федеральная регистрационная служба; Содержание ограничения (обременения): Правила охраны электрических сетей, размещенных на земельных участках, установлены п.8 и 9, утверждены Постановлением Правительства РФ от 24.02.2009 г. №160; Реестровый номер границы: 21:00-6.34; Вид объекта реестра границ: Зона с особыми условиями использования территории; Вид зоны по документу: Охранная зона ВЛ-220 кВ "ЧеГЭС-Канаш-1" в границах г.Новочебоксарск, г.Чебоксары, Чебоксарского, Цивильского, Канашского районов, г.Канаш, республики Чувашия; Тип зоны: Охранная зона инженерных коммуникаций; Номер: 21:00:2.2.6:1	

полное наименование должности	подпись	инициалы, фамилия

М.П.

Выписка из Единого государственного реестра недвижимости об объекте недвижимости
Сведения о частях земельного участка

Земельный участок			
вид объекта недвижимости			
Лист № 1 раздела 4.2	Всего листов раздела 4.2: 4	Всего разделов: 7	Всего листов выписки: 19
24.05.2022г. № КУВИ-001/2022-79045763			
Кадастровый номер:		21:20:000000:13201	

Сведения о характерных точках границы части (частей) земельного участка				
Учетный номер части: 21:20:000000:13201/1				
Система координат				
Номер точки	Координаты, м		Описание закрепления на местности	Средняя квадратичная погрешность определения координат характерных точек границ земельного участка, м
	X	Y		
1	2	3	4	5
1	384945.5	1238402.42	-	-
2	384953.84	1238437.34	-	-
3	384892.58	1238465.27	-	-
4	384875.64	1238418.85	-	-
1	384945.5	1238402.42	-	-
1	385129.39	1238316.58	-	-
2	385134.61	1238354.93	-	-
3	384988.21	1238421.67	-	-
4	384957.79	1238435.54	-	-
5	384948.82	1238399.9	-	-
6	384943.13	1238378.91	-	-
7	384964.32	1238369.25	-	-
8	385074	1238319.25	-	-
9	385074.58	1238319.28	-	-
10	385100.57	1238320.49	-	-
1	385129.39	1238316.58	-	-
1	384976.74	1238392.16	-	-
2	384973.46	1238393.66	-	-
3	384974.96	1238396.94	-	-
4	384978.24	1238395.44	-	-
1	384976.74	1238392.16	-	-
1	385071.3	1238320.98	-	-
2	385068.02	1238322.48	-	-

полное наименование должности	подпись	инициалы, фамилия

М.П.

Земельный участок					
вид объекта недвижимости					
Лист № 2 раздела 4.2		Всего листов раздела 4.2: 4		Всего разделов: 7	Всего листов выписки: 19
24.05.2022г. № КУВИ-001/2022-79045763					
Кадастровый номер:			21:20:000000:13201		
3	385069.52	1238325.76	-	-	
4	385072.8	1238324.26	-	-	
1	385071.3	1238320.98	-	-	

полное наименование должности	подпись	инициалы, фамилия

М.П.

Земельный участок				
вид объекта недвижимости				
Лист № 3 раздела 4.2	Всего листов раздела 4.2: 4		Всего разделов: 7	Всего листов выписки: 19
24.05.2022г. № КУВИ-001/2022-79045763				
Кадастровый номер:		21:20:000000:13201		
Сведения о характерных точках границы части (частей) земельного участка				
Учетный номер части: 21:20:000000:13201/2				
Система координат				
Номер точки	Координаты, м		Описание закрепления на местности	Средняя квадратичная погрешность определения координат характерных точек границ земельного участка, м
	X	Y		
1	2	3	4	5
1	385091.68	1238419.21	-	-
2	385082.86	1238430.13	-	-
3	385071.98	1238445.57	-	-
4	385067.5	1238453.62	-	-
5	384994.86	1238487.41	-	-
6	384992.19	1238465.49	-	-
1	385091.68	1238419.21	-	-
1	385038.73	1238457.31	-	-
2	385038.62	1238457.08	-	-
3	385038.39	1238457.18	-	-
4	385038.5	1238457.42	-	-
1	385038.73	1238457.31	-	-

полное наименование должности	подпись	инициалы, фамилия
-------------------------------	---------	-------------------

М.П.

Земельный участок				
вид объекта недвижимости				
Лист № 4 раздела 4.2	Всего листов раздела 4.2: 4		Всего разделов: 7	Всего листов выписки: 19
24.05.2022г. № КУВИ-001/2022-79045763				
Кадастровый номер:			21:20:000000:13201	
Сведения о характерных точках границы части (частей) земельного участка				
Учетный номер части: 21:20:000000:13201/3				
Система координат				
Номер точки	Координаты, м		Описание закрепления на местности	Средняя квадратичная погрешность определения координат характерных точек границ земельного участка, м
	X	Y		
1	2	3	4	5
1	384945.5	1238402.42	-	-
2	384947.8	1238412.03	-	-
3	384888.87	1238438.9	-	-
4	384883.8	1238441.21	-	-
5	384875.64	1238418.85	-	-
1	384945.5	1238402.42	-	-
1	385129.39	1238316.58	-	-
2	385131.01	1238328.48	-	-
3	385082.77	1238350.48	-	-
4	384951.45	1238410.36	-	-
5	384948.82	1238399.9	-	-
6	384937.4	1238357.81	-	-
7	384936.65	1238353.81	-	-
8	385018.17	1238316.64	-	-
9	385074.58	1238319.28	-	-
10	385100.57	1238320.49	-	-
1	385129.39	1238316.58	-	-
1	384976.74	1238392.16	-	-
2	384973.46	1238393.66	-	-
3	384974.96	1238396.94	-	-
4	384978.24	1238395.44	-	-
1	384976.74	1238392.16	-	-
1	385071.3	1238320.98	-	-
2	385068.02	1238322.48	-	-
3	385069.52	1238325.76	-	-
4	385072.8	1238324.26	-	-
1	385071.3	1238320.98	-	-

полное наименование должности	подпись	инициалы, фамилия
-------------------------------	---------	-------------------

М.П.