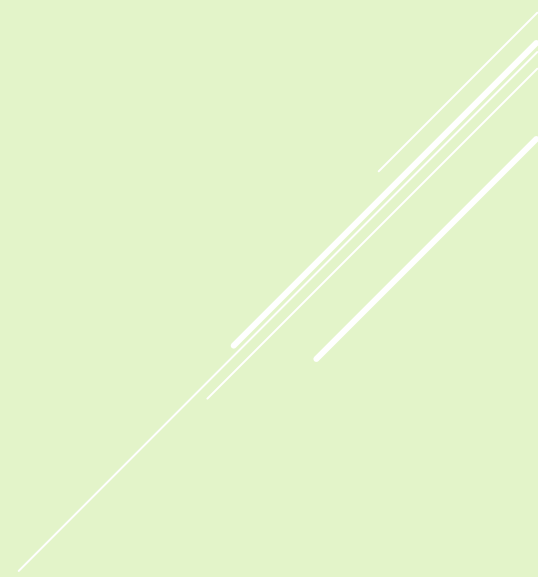
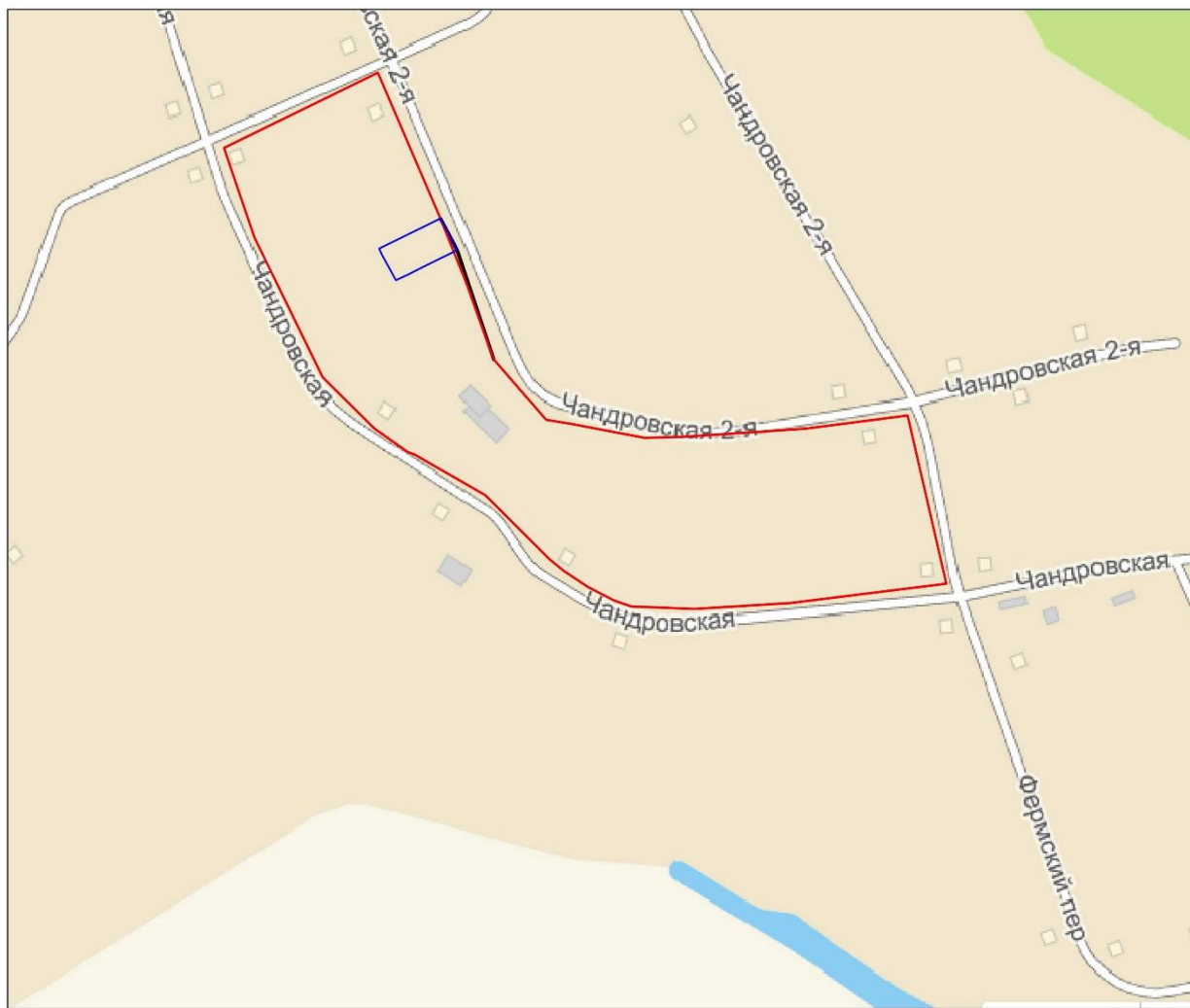


**ДОКУМЕНТАЦИЯ ПО ВНЕСЕНИЮ ИЗМЕНЕНИЙ В  
ПРОЕКТ МЕЖЕВАНИЯ ТЕРРИТОРИИ,  
ОГРАНИЧЕННОЙ УЛ. ЧАНДРОВСКАЯ, УЛ. 2-Я ЧАНДРОВСКАЯ  
С УЧЕТОМ ЗЕМЕЛЬНОГО УЧАСТКА С КАДАСТРОВЫМ  
НОМЕРОМ 21:01:011105:66 г. ЧЕБОКСАРЫ**

2023 г.

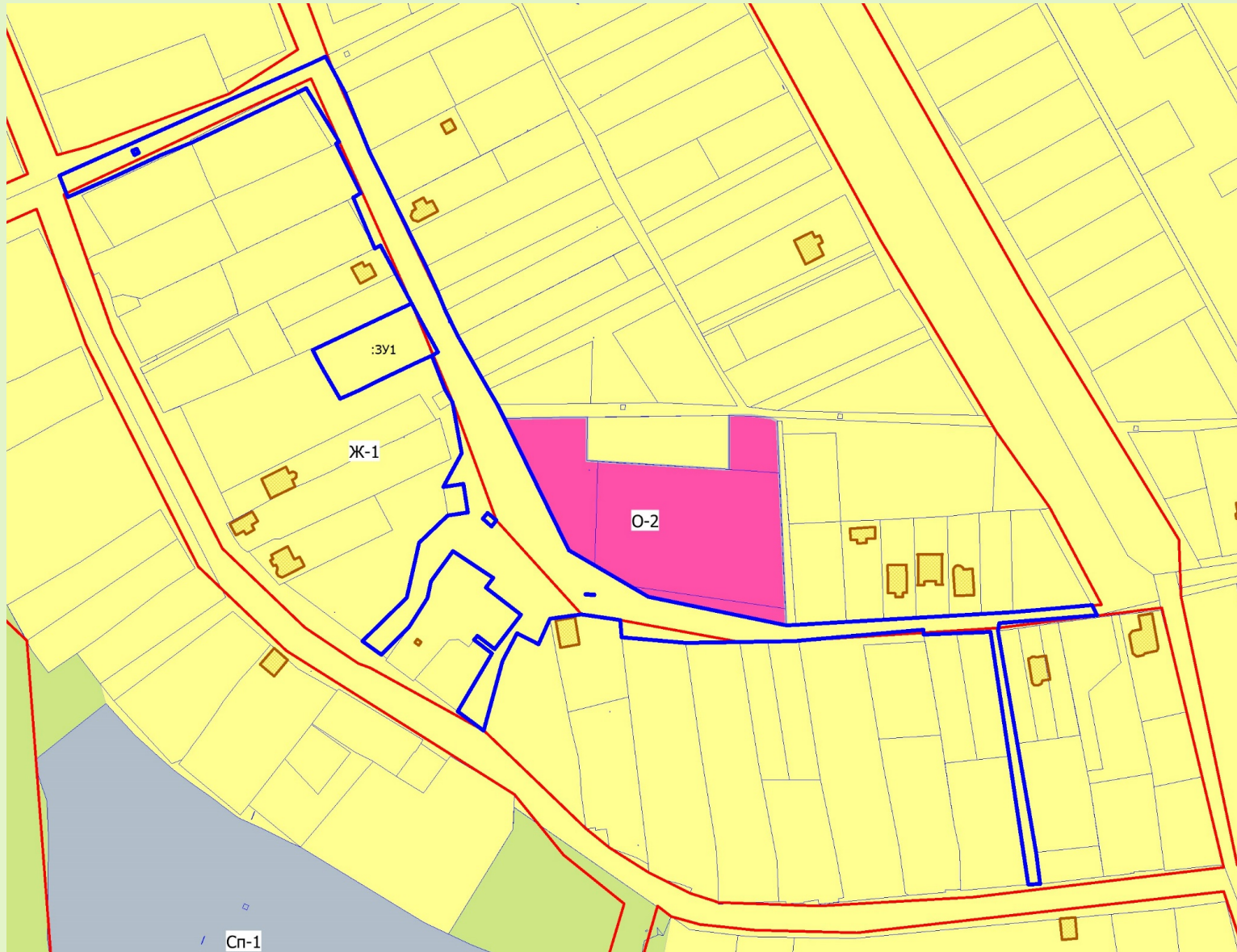


## Граница разработки документации по планировке территории



- Граница разработки документации по планировке территории
- Изменяемый земельный участок

# ЗОНИРОВАНИЕ ТЕРРИТОРИИ



Ж-1 – ЗОНА ЗАСТРОЙКИ ИНДИВИДУАЛЬНЫМИ ЖИЛЫМИ ДОМАМИ  
О-2 - ЗОНА РАЗМЕЩЕНИЯ ОБЪЕКТОВ СОЦИАЛЬНОГО И  
КОММУНАЛЬНО-БЫТОВОГО НАЗНАЧЕНИЯ



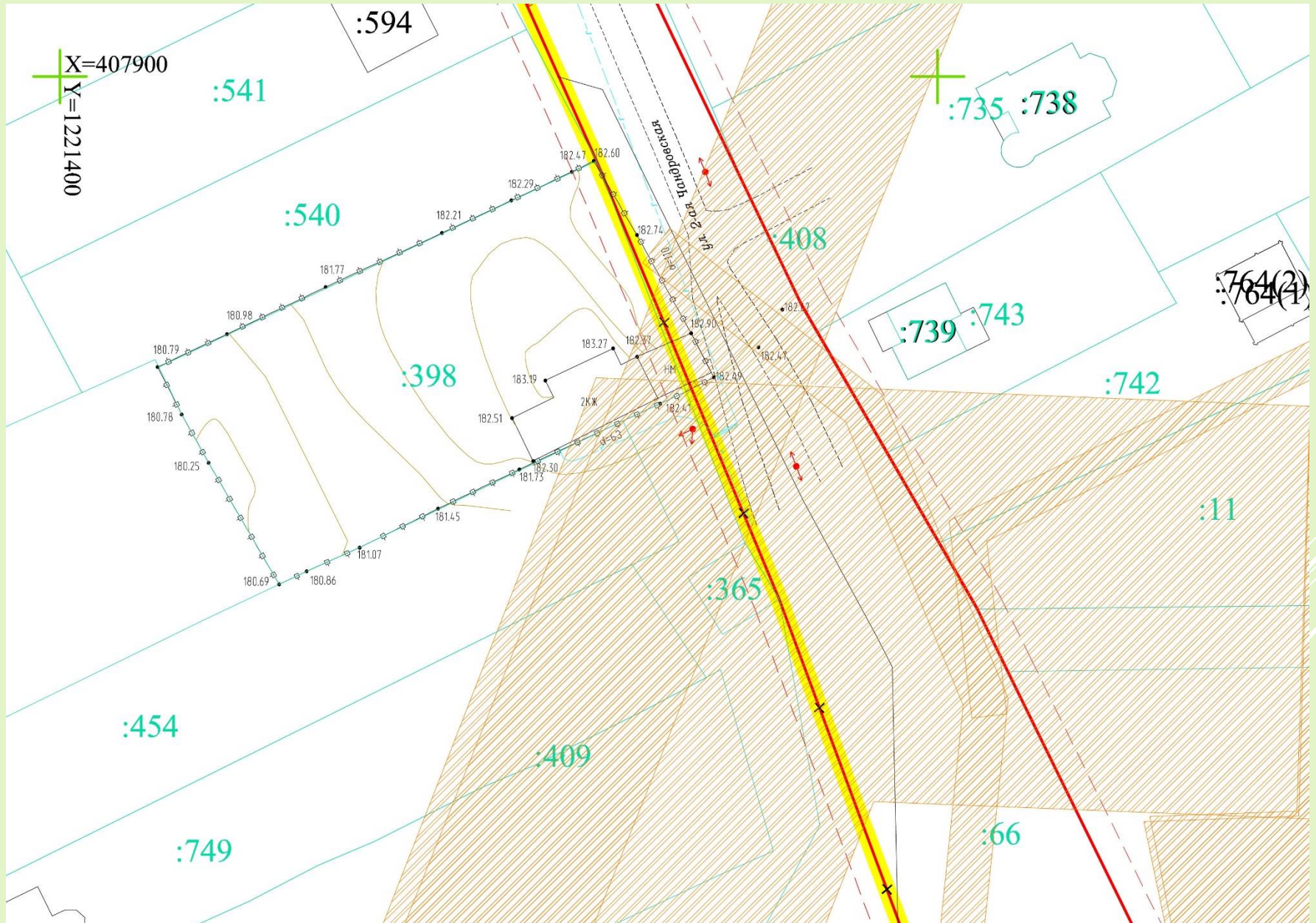








# ЗОНЫ С ОСОБЫМИ УСЛОВИЯМИ ИСПОЛЬЗОВАНИЯ ТЕРРИТОРИИ











*Спасибо за внимание!*

