

**Протокол № 37**  
**рассмотрения заявок на участие в аукционе**

г. Чебоксары

6 июня 2017 г.

Продавец: Министерство юстиции и имущественных отношений Чувашской Республики.  
Присутствуют члены комиссии по проведению продаж государственного имущества Чувашской Республики:

- Казарина О.Н. - заместитель министра юстиции и имущественных отношений Чувашской Республики, председатель комиссии;
- Николаева Г.Ю. - начальник отдела приватизации и организации работы с хозяйственными обществами и государственными предприятиями Минюста Чувашии, заместитель председателя комиссии;
- Никольская А.Е. - главный специалист-эксперт сектора реализации государственного имущества отдела приватизации и организации работы с хозяйственными обществами и государственными предприятиями Минюста Чувашии, секретарь комиссии;
- Андреева И.П. - заведующий сектором реализации государственного имущества отдела приватизации и организации работы с хозяйственными обществами и государственными предприятиями Минюста Чувашии, член комиссии;
- Абрамова З.В. - начальник отдела доходов от управления, аренды и контроля за использованием государственного имущества Минюста Чувашии, член комиссии;
- Модина И.В. - начальник отдела по реализации государственной политики в области земельных отношений Минюста Чувашии, член комиссии.

Кворум для голосования имеется, присутствуют 6 членов комиссии из 9.

**ПОВЕСТКА ДНЯ:**

Рассмотрение заявок на участие в аукционе, объявленного на 7 июня 2017 г.

**СЛУШАЛИ** председателя комиссии Казарину О.Н.:

На аукцион по продаже имущества, объявленный 7 июня 2017 г., выставлены земельные участки из земель сельскохозяйственного назначения, расположенные в Аликовском районе Чувашской Республики (с/пос. Питишевское и с/пос. Крымзарайкинское), изъятые по решению Арбитражного суда Чувашской Республики от 16.09.2016 по делу № А79-4658/2016, в том числе:

**Лот №1** - Земельный участок с кадастровым номером 21:07:190104:28, площадью 52,52 га, разрешенное использование – для сельскохозяйственного производства, расположенный по адресу: Чувашская Республика, Аликовский район, с/пос. Питишевское, земельный участок расположен в юго-восточной части кадастрового квартала 21:07:190104.

**Лот №2** - Земельный участок с кадастровым номером 21:07:190104:21, площадью 28,28 га, разрешенное использование – для сельскохозяйственного производства, расположенный по адресу: Чувашская Республика, Аликовский район, с/пос. Питишевское, земельный участок расположен в северной части кадастрового квартала 21:07:190104.

**Лот №3** - Земельный участок с кадастровым номером 21:07:181101:121, площадью 104 га, разрешенное использование – для сельскохозяйственного производства, расположенный по адресу: Чувашская Республика, Аликовский район, с/пос. Питишевское, земельный участок расположен в северо-восточной части кадастрового квартала 21:07:181101.

**Лот №4** - Земельный участок с кадастровым номером 21:07:181101:118, площадью 34,34 га, разрешенное использование – для сельскохозяйственного производства,



Ограничение (обременение) права: аренда. Дата государственной регистрации – 15.10.2014, номер государственной регистрации 21-21-07/029/2014-196, срок с 15.10.2014 по 31.12.2019.

**Лот №18** - Земельный участок с кадастровым номером 21:07:190104:24, площадью 78,8 га, разрешенное использование – для сельскохозяйственного производства, расположенный по адресу: Чувашская Республика, Аликровский район, с/пос. Крымзарайкинское, земельный участок расположен в западной части кадастрового квартала 21:07:190104.

**Лот №19** - Земельный участок с кадастровым номером 21:07:190401:85, площадью 17,73 га, разрешенное использование – для сельскохозяйственного производства, расположенный по адресу: Чувашская Республика, Аликровский район, с/пос. Крымзарайкинское, земельный участок расположен в западной части кадастрового квартала 21:07:190401.

**Лот №20** - Земельный участок с кадастровым номером 21:07:170901:82, площадью 25,61 га, разрешенное использование – для сельскохозяйственного производства, расположенный по адресу: Чувашская Республика, Аликровский район, с/пос. Крымзарайкинское, земельный участок расположен в центральной части кадастрового квартала 21:07:170901.

**Лот №21** - Земельный участок с кадастровым номером 21:07:170901:81, площадью 7,88 га, разрешенное использование – для сельскохозяйственного производства, расположенный по адресу: Чувашская Республика, Аликровский район, с/пос. Крымзарайкинское, земельный участок расположен в северо-восточной части кадастрового квартала 21:07:170901.

**Лот №22** - Земельный участок с кадастровым номером 21:07:060501:229, площадью 33,49 га, разрешенное использование – для сельскохозяйственного производства, расположенный по адресу: Чувашская Республика, Аликровский район, с/пос. Крымзарайкинское, земельный участок расположен в юго-восточной части кадастрового квартала 21:07:060501.

**Лот №23** - Земельный участок с кадастровым номером 21:07:060501:232, площадью 9,85 га, разрешенное использование – для сельскохозяйственного производства, расположенный по адресу: Чувашская Республика, Аликровский район, с/пос. Крымзарайкинское, земельный участок расположен в юго-восточной части кадастрового квартала 21:07:060501.

**Лот №24** - Земельный участок с кадастровым номером 21:07:060501:230, площадью 11,82 га, разрешенное использование – для сельскохозяйственного производства, расположенный по адресу: Чувашская Республика, Аликровский район, с/пос. Крымзарайкинское, земельный участок расположен в юго-восточной части кадастрового квартала 21:07:060501.

**Лот №25** - Земельный участок с кадастровым номером 21:07:060501:231, площадью 29,5222 га, разрешенное использование – для сельскохозяйственного производства, расположенный по адресу: Чувашская Республика, Аликровский район, с/пос. Крымзарайкинское, земельный участок расположен в восточной части кадастрового квартала 21:07:060501.

**Лот №26** - Земельный участок с кадастровым номером 21:07:171701:61, площадью 3,94 га, разрешенное использование – для сельскохозяйственного производства, расположенный по адресу: Чувашская Республика, Аликровский район, с/пос. Крымзарайкинское, земельный участок расположен в северной части кадастрового квартала 21:07:171701.

Земельные участки находятся в собственности ООО «Плодородие-Лукоянов» (ИНН 5221005870).

Прием заявок на участие в аукционе осуществлялся с 28 апреля 2017 г. по 2 июня 2017 г.

Информационное сообщение о проведении вышеуказанного аукциона размещено на официальных сайтах в сети Интернет [www.minust.cap.ru](http://www.minust.cap.ru), [www.torgi.gov.ru](http://www.torgi.gov.ru) 27 апреля 2017 г., а также в муниципальной газете Аликовского района Чувашской Республики «Аликровский

вестник» (№ 18 от 28 апреля 2017 г.) и печатном издании Крымзайрайкинского сельского поселения Аликовского района Чувашской Республики «Бюллетень Крымзайрайкинского сельского поселения» (№ 5 (137) от 28 апреля 2017г.).

На участие в аукционе по продаже лота № 23 (земельный участок с кадастровым номером 21:07:060501:232, площадью 9,85 га, разрешенное использование – для сельскохозяйственного производства, расположенный по адресу: Чувашская Республика, Аликовский район, с/пос. Крымзайрайкинское, земельный участок расположен в юго-восточной части кадастрового квартала 21:07:060501) поступила 1 заявка, а именно:

№ п/п	ФИО претендента	Регистрационный номер, дата и время приема заявки	Задаток (руб.) № и дата платежного поручения	Дата поступления задатка на л/с 05262400371
1.	Романова Марина Геннадьевна	№ 98 30.05.2017 13 ч. 30 мин.	10 441 п/п № 728954 30.05.2017	30.05.2017

На остальные лоты заявки не поступили.

### РЕШИЛИ:

1. Признать Романову Марину Геннадьевну единственным участником аукциона по продаже лота № 23 (земельный участок с кадастровым номером 21:07:060501:232, площадью 9,85 га, разрешенное использование – для сельскохозяйственного производства, расположенный по адресу: Чувашская Республика, Аликовский район, с/пос. Крымзайрайкинское, земельный участок расположен в юго-восточной части кадастрового квартала 21:07:060501).

2. Признать аукцион по продаже лота №23 - земельный участок с кадастровым номером 21:07:060501:232, площадью 9,85 га, разрешенное использование – для сельскохозяйственного производства, расположенный по адресу: Чувашская Республика, Аликовский район, с/пос. Крымзайрайкинское, земельный участок расположен в юго-восточной части кадастрового квартала 21:07:060501, несостоявшимся в связи с признанием участником аукциона одного заявителя. Минюсту Чувашии в течение десяти дней со дня подписания настоящего протокола направить Романовой Марине Геннадьевне три экземпляра подписанного проекта договора купли-продажи земельного участка по начальной цене предмета аукциона.

3. Признать аукцион по продаже:

Лота №1 - Земельный участок с кадастровым номером 21:07:190104:28, площадью 52,52 га, разрешенное использование – для сельскохозяйственного производства, расположенный по адресу: Чувашская Республика, Аликовский район, с/пос. Пятишевское, земельный участок расположен в юго-восточной части кадастрового квартала 21:07:190104;

Лота №2 - Земельный участок с кадастровым номером 21:07:190104:21, площадью 28,28 га, разрешенное использование – для сельскохозяйственного производства, расположенный по адресу: Чувашская Республика, Аликовский район, с/пос. Пятишевское, земельный участок расположен в северной части кадастрового квартала 21:07:190104;

Лота №3 - Земельный участок с кадастровым номером 21:07:181101:121, площадью 104 га, разрешенное использование – для сельскохозяйственного производства, расположенный по адресу: Чувашская Республика, Аликовский район, с/пос. Пятишевское, земельный участок расположен в северо-восточной части кадастрового квартала 21:07:181101;

Лота №4 - Земельный участок с кадастровым номером 21:07:181101:118, площадью 34,34 га, разрешенное использование – для сельскохозяйственного производства, расположенный по адресу: Чувашская Республика, Аликовский район, с/пос. Пятишевское, земельный участок расположен в северной части кадастрового квартала 21:07:181101;

Лота №5 - Земельный участок с кадастровым номером 21:07:190104:22, площадью 40,40 га, разрешенное использование – для сельскохозяйственного производства,



Лота №19 - Земельный участок с кадастровым номером 21:07:190401:85, площадью 17,73 га, разрешенное использование – для сельскохозяйственного производства, расположенный по адресу: Чувашская Республика, Аликровский район, с/пос. Крымзарайкинское, земельный участок расположен в западной части кадастрового квартала 21:07:190401;

Лота №20 - Земельный участок с кадастровым номером 21:07:170901:82, площадью 25,61 га, разрешенное использование – для сельскохозяйственного производства, расположенный по адресу: Чувашская Республика, Аликровский район, с/пос. Крымзарайкинское, земельный участок расположен в центральной части кадастрового квартала 21:07:170901;

Лота №21 - Земельный участок с кадастровым номером 21:07:170901:81, площадью 7,88 га, разрешенное использование – для сельскохозяйственного производства, расположенный по адресу: Чувашская Республика, Аликровский район, с/пос. Крымзарайкинское, земельный участок расположен в северо-восточной части кадастрового квартала 21:07:170901;

Лота №22 - Земельный участок с кадастровым номером 21:07:060501:229, площадью 33,49 га, разрешенное использование – для сельскохозяйственного производства, расположенный по адресу: Чувашская Республика, Аликровский район, с/пос. Крымзарайкинское, земельный участок расположен в юго-восточной части кадастрового квартала 21:07:060501;


Лота №24 - Земельный участок с кадастровым номером 21:07:060501:230, площадью 11,82 га, разрешенное использование – для сельскохозяйственного производства, расположенный по адресу: Чувашская Республика, Аликровский район, с/пос. Крымзарайкинское, земельный участок расположен в юго-восточной части кадастрового квартала 21:07:060501;

Лота №25 - Земельный участок с кадастровым номером 21:07:060501:231, площадью 29,5222 га, разрешенное использование – для сельскохозяйственного производства, расположенный по адресу: Чувашская Республика, Аликровский район, с/пос. Крымзарайкинское, земельный участок расположен в восточной части кадастрового квартала 21:07:060501;

Лота №26 - Земельный участок с кадастровым номером 21:07:171701:61, площадью 3,94 га, разрешенное использование – для сельскохозяйственного производства, расположенный по адресу: Чувашская Республика, Аликровский район, с/пос. Крымзарайкинское, земельный участок расположен в северной части кадастрового квартала 21:07:171701,


несостоявшимся ввиду отсутствия заявок.

Председатель комиссии

  
\_\_\_\_\_


Казарина О.Н.

Заместитель председателя комиссии

  
\_\_\_\_\_

Николаева Г.Ю.

Секретарь комиссии

  
\_\_\_\_\_

Никольская А.Е.

Член комиссии

  
\_\_\_\_\_

Андреева И.П.

Член комиссии

  
\_\_\_\_\_

Абрамова З.В.

Член комиссии

  
\_\_\_\_\_

Модина И.В.