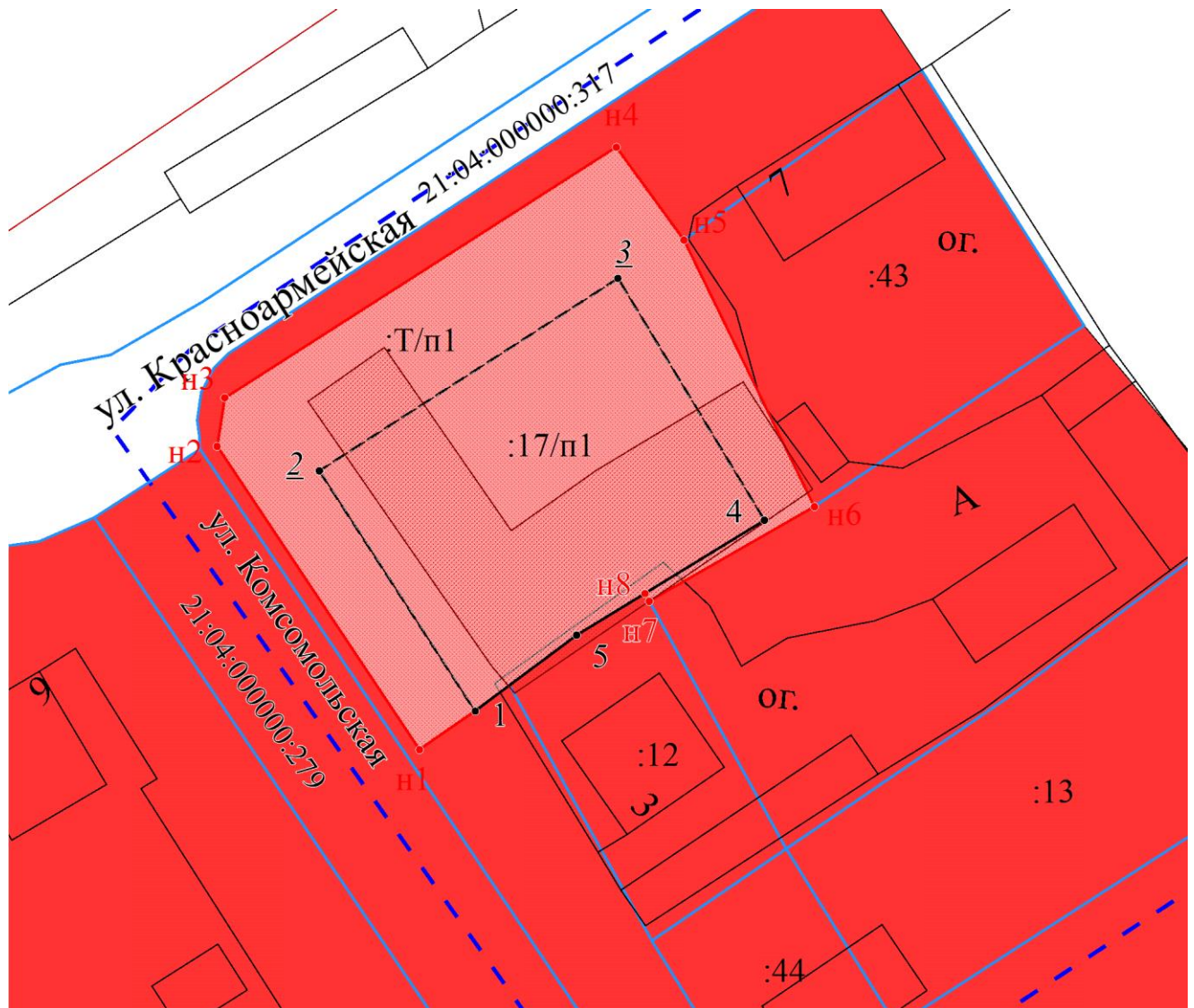








## 2.1. Схема расположения объекта планировки



Масштаб 1:500

### Условные обозначения:

-  - граница земельного участка сведения, о котором содержится в ЕГРН
-  - граница образуемого земельного участка
-  - граница земельного участка ликвидируемая при проведении кадастровых работ
-  - граница ЗОУИТ сведения о которой содержится в ЕГРН
-  - граница кадастрового квартала
-  - Зона застройки многоэтажными жилыми домами
- :100** - кадастровый номер земельного участка, сведения о котором содержатся в ЕГРН
- :Т/п1** - территория, включаемая в состав земельного участка, образуемого в результате перераспределения земель, находящихся в государственной или муниципальной собственности
- :72/п2** - обозначение частей исходных земельных участков, включаемых в состав земельных участков, образуемых в результате перераспределения
- 1** - обозначение точек, прекращающих существование