



Н.С. Мясников

ТЕХНИЧЕСКИЙ ОТЧЕТ

по археологическому обследованию (разведкам) земельного участка

в с. Аликово по ул. Гагарина, 33 Аликовского района

Чувашской Республики в 2019 г.

2019 г.

СОДЕРЖАНИЕ

	стр.
Аннотация	3
Введение	4
Географическая характеристика района	5-6
Историческая справка	7-27
Результаты археологических исследований.	28
Заключение	29
Список иллюстраций	30
Иллюстрации	31-36
Открытый лист	37

АННОТАЦИЯ

Объем – 1 том, на 37 стр., из них 29 стр. основного текста, 6 стр.

иллюстраций

КЛЮЧЕВЫЕ СЛОВА: АРХЕОЛОГИЧЕСКИЕ РАЗВЕДКИ,
ЧУВАШСКАЯ РЕСПУБЛИКА, АЛИКОВСКИЙ РАЙОН, СЕЛО АЛИКОВО.

Исследования под руководством Мясникова Николая Станиславовича проводились в полевой сезон 2019 г. на участке в с. Аликово по ул. Гагарина, 33 Аликовского районе Чувашской Республики (площадь 2163 кв.м.) Археологические работы носили разведочный характер. Заложен один разведывательный шурф общей площадью 1 кв.м.. В шурфе культурный слой не выявлен.

Ближайшие объекты археологического наследия выявленные ранее – *Аликовский грунтовый могильник XVII-XVIII вв. некрещеных чувашей* и *Аликовское местонахождение бронзового века* – в зону строительных работ не попадают.

Структура отчета: аннотация; введение; географическая справка; историческая справка; результаты археологических исследований, заключение; иллюстрации; Открытый лист.

ВВЕДЕНИЕ

В полевой сезон 2019 г. археологическим отрядом под руководством Н.С. Мясникова было проведено археологическое обследование земельного участка в с. Аликово по ул. Гагарина, 33 Аликовского района Чувашской Республики. Археологические работы носили разведочный характер. Работы производились на основании Открытого листа № 1856-2019 выданному Министерством культуры Российской Федерации 23.08.2019 на имя Мясникова Николая Станиславовича.

Объем работ. Общая площадь обследуемого участка - 2163 кв.м. Заложен 1 разведывательный шурф.

Основная цель археологического обследования земельных участков – выявление памятников археологии, которым строительные работы могут нанести ущерб. Археологические исследования велись в селе Аликово, в рамках земельного участка, отведенного под строительство (илл. 1-2).

В результате проведенных исследований объекты культурного наследия выявлены не были, изученные и открытые ранее памятники археологии в зону строительных работ не попадают.

ГЕОГРАФИЧЕСКАЯ СПРАВКА

Административный центр Аликовского района – село Аликово, расположен в 67 км от столицы Чувашской Республики г. Чебоксары. Расстояние до Москвы 750 км, до г. Казань - 234 км, до г. Нижний Новгород - 295 км.

Аликовский район расположен в северо-восточной части Чувашской Республики. Граничит на севере с Моргаушским и Ядринским, на западе – с Красночетайским, на юге – с Шумерлинским и Вурнарским, на востоке – с Красноармейским районами. Территория района компактна, её протяжённость с севера на юг составляет 18 км, с запада на восток – 25 км. Территория района компактна, её протяжённость с севера на юг составляет 24 км, с запада на восток – 38 км. Площадь района - 55,6 тыс. га (3 % от территории Чувашской Республики), из них лесами занято 4,2 га, сельскохозяйственными угодьями – 43,5 тыс. га (в том числе пашни – 32,4 тыс. га). Земли сельскохозяйственного назначения занимают 46099 га; земли промышленности, энергетики, связи и земли иного назначения – 388 га; земли лесного фонда – 4207 га; площадь земель населенных пунктов – 4718 га. Площадь – 554,1 км².

Район относится к северным районам Чувашии, население – к этнографической группе «вирьял». Расположен в междуречье Сормы (приток Б. Цивилия) и Вылы (приток Суры), а также в долинах рек Хирлеп, Аба-Сирма, Шумшевашка, Орбашка, Шатьма. Аликовский район находится в

пределах Чувашского плато, расчленённого оврагами на ряд пологих увалов, придающих рельефу ярко выраженный эрозионный характер. Полезными ископаемыми район беден, учтено одно Анаткасинское мелкое месторождение суглинков, пригодное для изготовления кирпича; выявлено также несколько месторождений карбонатных пород, пригодных для известкования кислых почв.

Русла рек умеренно извилистые, глубоко врезанные, с крутыми и обрывистыми берегами. Практически у всех населённых пунктов на оврагах и балках, ручьях построено большое количество прудов.

Преобладают разновидности серых лесных почв, которыми занято до 85 % территории. В настоящее время почти все земли распаханы. Лесистость района невысока, около 6 % основной площади занято сельскохозяйственными культурами на месте сведённых лесов. Основными лесобразующими породами естественного происхождения является дуб, ясень, клен, береза, осина, липа; породы искусственного происхождения – сосна, лиственница, сибирский кедр, ель, тополь. В подлеске произрастают лещина, бересклет бородавчатый, жимолость, крушина, малина, черёмуха, шиповник. В травостое – сныть, осока, пролеска, звездчатка, купена многоцветковая и др.

ИСТОРИЧЕСКАЯ СПРАВКА

На территории Аликовского района в разное время были найдены отдельные находки. В 1925 г. в ЧЦМ хранится каменный балановский сверлёный топор найденного близ с. Аликово¹. В НМРТ хранится найденный близ с. Асакасы каменный сверлёный топор². Около с. Устье каменный сверлёный топор («молоток») хранился в школе³. В ЧНМ хранится найденный в 1956 г. около д. Коракассы каменный сверлёный (короткообушковый - по О.Н. Бадеру, А.Х. Халикову) топор⁴. В 1950 г. разведочная экспедиция СГПИ (П.Д. Степанов) около д. Нижние Елыши записала сведения, что местный житель П.А. Андреев в 1948 г. нашёл каменный топор⁵. В 1954 г. разведочной экспедицией СГПИ (П.Д. Степанов) было записано, что в 1953 г. были найдены каменные топоры. В ходе разведочных работ отряда ЧАЭ 1956 г. (Н.В. Трубникова) были отмечены находки каменных топоров у с. Раскильдино⁶. Около с. Таутово были найдены каменные топоры⁷. В 1950 г. разведочная экспедиция СГПИ (П.Д. Степанов) отметила, что в

Список литературы и архивных источников приведен по Археологической карте Чувашской Республике.

¹ Смолин. 1926 // Архив ИИМК РАН. Ф. 2. Оп. 1. Д. 130-1926 Л. 69 (144); Элле, Архангельский. Древности // НА ЧГИГН. I – 581 (7035). Л. 241 (№ 15); Инвентарная книга поступлений ЧНМ; Соловьев и др. 2013 // НА ЧГИГН. Вр. хр. 3266. С. 18 (№ 10); Степанов. 1962. С. 235 (карта), 244 (№ 17); Брюсов, Зимина. 1966. С. 46 (№ 174).

² Ефимова. 1951. С. 171 (рис. 51), 173; Смирнов. 1961. С. 20.

³ Элле, Архангельский. Древности // НА ЧГИГН. I – 581 (7035). Л. 240 (№ 12); Соловьев и др. 2013 // НА ЧГИГН. Вр. хр. 3266. С. 19 (№ 14).

⁴ Соловьев и др. 2013 // НА ЧГИГН. Вр. хр. 3266. С. 19 (№ 15); Брюсов, Зимина. 1966. С. 39 (№ 236), 59 (табл. 3); Бадер, Халиков. 1976. С. 97 (№ 384); 162, карты 1 и 4.

⁵ Степанов. 19506 // Архив ИА РАН. Р-1. № 454. Л. 14.

⁶ Степанов. 1954 // Архив ИА РАН. Р-1. № 990. Л. 30, 126 (карта); Трубникова. 1958. С. 259. Степанов. 1962. С. 235 (карта), 253 (№ 251); Бадер, Халиков. 1976. С. 95 (№ 321), 98 (№ 389), 149 (табл. 44: 3), 163, карты 1 и 4; Ефимов. 2009. С. 163.

⁷ Михайлов. 2001 // НА ЧГИГН. II – 2648 (9447); Соловьев и др. 2013 // Там же. Вр. хр. 3266. С. 20-21 (№ 20), рис. 9: 9, 10: 6, 11: 6, 12: 4, 16: 5, 22: 8, 33: 1, 2, 3, 4, 5, 7, 8; Трубникова. 1958. С. 228-234; Степанов. 1962. С. 235 (карта), 253 (№ 249); Брюсов, Зимина. 1966. С. 39 (№ 237-238); Бадер. 1963. С. 220-221 (№ 19); Бадер, Халиков. 1976. С. 95 (№ 317), 116 (табл. 9: 2-14), 159 (карта 8), 160 (карта 9), карты 1 и 4; Каховский В.Ф. 1977а. С. 35, 36; Каховский Б.В., Каховский В.Ф. 1992. С. 37; Ефимов. 2009. С. 165; Березина и др. 2002. С. 324-328.

Тимирзькасинской школе хранился каменный топор. д. Тимирзькасы⁸. Из окрестности д. Ходяково известна находка каменного сверлёного топора⁹. В 1956 г. вторым отрядом ЧАЭ (Н.В. Трубникова) отмечен каменный топор (или топоры и их обломки), найденные в д. Шор-Байраш¹⁰

В 1950 г. экспедицией СГПИ (П.Д. Степанов) в 1 км к ССВ от д. Ярушкино описано Ярушкинское поселение. Были найдены обломки керамики без орнамента, грубые, лепные и кости животных. Поселение разрушалось песчаным карьером. Тогда же в 0,3 км от поселения I, на другом берегу долины р. Лопсенар, на склоне мыса, спускающемся к реке описано Ярушкинское поселение, собрана керамика такого же типа, что и на поселение. Соседние овраги называются «Пандик варь» и «Хортик варь»¹¹.

В 1954 г. разведочной экспедицией СГПИ (П.Д. Степанов) около с. Большая Выла на площадке между двух оврагов, напротив Каракловского средневекового могильника были собраны фрагменты лепной керамики (по П.Д. Степанову – поселение)¹². В 1954 г. экспедицией СГПИ (П.Д. Степанов) к Ю от д. Тури-Выла, на пашне, в вершине оврага, на левой стороне, было описано Тури-Вильское селище, найдены обломки керамики, отнесённые к «буртасским памятникам»¹³. Этой же экспедицией в 1 км от Пизенерского (Каракловского) городища, на левом берегу руч. «Сатлай ёърми», на мысу при впадении оврага «Пал=к ёърми», на

⁸ Степанов. 1950б // Архив ИА РАН. Р-1. № 454. Л. 14.

⁹ Инвентарная книга поступлений ЧНМ; Элле, Архангельский. Древности // НА ЧГИГН. I – 581 (7035). Л. 241 (№ 16); Соловьев и др. 2013 // НА ЧГИГН. Вр. хр. 3266. С. 21 (№ 21), рис. 8:2; Брюсов, Зимица. 1966. С. 35 (№ 496), 42 (№ 90); Бадер, Халиков. 1976. С. 98 (№ 388), 163, карта 1 и 5.

¹⁰ Трубникова. 1956 // Архив ИА РАН. Р-1. № 1259, 1259а; Трубникова. 1958. С. 259.

¹¹ Степанов. 1950б // Архив ИА РАН. Р-1. № 454. Л. 13, 38, 48.

¹² Степанов. 1954 // Архив ИА РАН. Р-1. № 990. Л. 29, 126 (карта); Степанов. 1962. С. 235 (карта), 253 (№ 258).

¹³ Степанов. 1954 // Архив ИА РАН. Р-1. № 990. Л. 30; Степанов. 1962. С. 235 (карта), 253 (3 250).

пашне было обнаружено местонахождение керамики, в том числе один с «чеканным, зубчатым орнаментом» (по П.Д. Степанову – Пизенерское поселение)¹⁴. За валом Пизенерского городища, описано поселение, собран подъемный материал. В трех заложенных шурфах выявлен культурный слой. Собраный материал: обломки грубой неорнаментированной керамики от плоскодонных горшков, один фрагмент черного цвета с гребенчатым орнаментом, отщеп кремня, обломок каменного и фрагмент костяного предмета, кости, угли. П.Д. Степанов относил памятник к фатьяновской (балановской) культуре¹⁵. Отмечено селище в пределах д. Пизенеры. П.Д. Степанов относил селище к «чувашским» памятникам¹⁶. Около д. Караклово отмечалось старое кладбище «Ч=ваш ё=ви». В 1954 г. разведочная экспедиция СГПИ (П.Д. Степанов) раскопала здесь одно погребение. В могиле обнаружен костяк в вытянутом положении на спине, руки на животе, головой к ЗСЗ. У левой стороны таза лежало кресало в виде прямоугольного куска железа и небольшая галька с отщепом. Слева от головы, над черепом лежали два куса дерева (дуб) длиной 35 и 40 см, под ними проходил слой темного цвета от покрытия гроба. Кости плохой сохранности, череп раздавлен. П.Д. Степанов считал могильник «чувашским»¹⁷. В 1954 г. разведочной экспедицией СГПИ (П.Д. Степанов) в 0,5 км от д. Выла-Базар, на краю надпойменной террасы описано Выла-Базарское селище. Был собран подъемный

¹⁴ Степанов. Отчет 1954 // Архив ИА РАН. Р-1. № 990. Л. 28.

¹⁵ Степанов. 1954 // Архив ИА РАН. Р-1. № 990. Л. 17, 27-28, 124, 126 (карта), 137; Степанов. 1962. С. 231 (рис. 4:38), 235 (карта), 253 (№ 260).

¹⁶ Степанов. 1954 // Архив ИА РАН. Р-1. № 990. Л. 17.

¹⁷ Элле, Архангельский. Древности // НА ЧГИГН. I – 580 (7034). Л. 17об. (№ 23); Элле. Карта // Там же. I – 584 (7044); Степанов. 1954 // Архив ИА РАН. Р-1. № 990. Л. 17, 29, 124, 126 (карта), 140; Степанов. 1962. С. 161; Каховский Б.В. 1978в. С. 141.

материал, в т.ч. обломок пряслица. П.Д. Степанов предложил, что данная керамика характерна для поздних чувашских селищ¹⁸. Тогда же отмечена находка каменного сверлёного шлифованного топора около д. Изванкино на городище «Хула ёуч»¹⁹. Около д. Изванкино описано «селище», культурная принадлежность которого и датировка не определены²⁰.

В 1956 г. вторым отрядом ЧАЭ (Н.В. Трубникова) в 1 км СЗ от д. Таутово, в лесу описаны три кургана. В 2001 г. разведочной экспедицией ЧГИГН (Е.П. Михайлов) курганы осмотрены, открыты и описаны четыре кургана (два – одиночных, два – рядом друг с другом). В 1974 г. постановлением СМ ЧАССР один курган около с. Таутово был включен в список памятников, охраняемых государством²¹. Была обследована местность в 2 км к З от д. Таутово. На распаханном поле было собрано большое количество фрагментов лепной керамики. Они грубые, однотипные, с примесью шамота в глине, со сглаженной поверхностью и заметной штриховкой. Орнаментированных фрагментов мало, они покрыты узорами из прямых горизонтальных линий либо поясками из косых нарезков, расположенных иногда в четыре ряда в виде полосы в наклонном положении по направлению к венчику сосуда. По мнению Н.В. Трубниковой,

¹⁸ Степанов. 1954 // Архив ИА РАН. Р-1. № 990. Л. 28-29, 126 (карта.); Степанов. 1962. С. 235 (карта), 253 (№ 263).

¹⁹ Степанов. 1954 // Архив ИА РАН. Р-1. № 454. Л. 13; Соловьев и др. 2013 // НА ЧГИГН. Вр. хр. 3266. С. 19; Степанов: 1) 1954. С. 57; 2) 1962. С. 235 (карта), 244 (№ 18); Бадер, Халиков. 1976. С. 95 (№ 323), 161, карта 1 и 4

²⁰ Степанов. 1962. С. 235 (карта), 244 (№ 19).

²¹ Смирнов и др. 1956 // Архив ИА РАН. Р-1. № 1259, 1259а; Трубникова. 1956 // НА ЧГИГН. II - 556 (1567-1570); Михайлов. 2001 // НА ЧГИГН. II - 2648 (9447); Постановление. 1974 // Там же. II - 1755 (7251). Л. 134; Каховский В.Ф. 1957. С. 161, карта; Трубникова. 1958. С. 260–261; Трубникова, Каховский. 1958б. С. 264; Бадер. 1963. С. 212-213 (рис. 145: 20), 222 (№ 20); Бадер, Халиков. 1966. С. 95 (№ 318), 163; Каховский Б.В., Каховский В.Ф. 1975б. С. 143-144 (№ 8); Степанов. 1962. С. 252 (№ 173); Каховский Б.В.: 1) 1979. С. 12 (№ 9); 2) 1998. С. 117; КЧЭ. 2001. С. 397; Березина и др. 2002. С. 324–328; Соловьев, Михайлов. 2006. С. 63; Ефимов. 2009. С. 165, 166.

возможно здесь находилось поселение эпохи бронзы. Керамика аналогична керамике из нижнего слоя Изванкинского городища и близка по времени керамике кургана у д. Медякасы (Ядринский р-он), отнесена ею к позднему, хуласючскому этапу балановской культуры. Возможно, находки происходят из разрушенного курганного могильника²². На склоне холма левого берега руч. «Чулуй ёрми», в 1 км к В от д. Таутово, непосредственно вблизи Таутовских грунтовых могильников I и II, вниз по склону холма, обнаружено болгарское селище. Оно занимало весь южный склон холма. Была раскопана одна землянка (2,5х6 м), в которой найдены обломки круговой керамики с лощением красного цвета, лепной керамики с примесями толченой раковины и шамота, обломки чугунных котлов позднеболгарского времени, глиняные пряслица, костяное пряслице с циркульным орнаментом. Обнаружен фрагмент керамического днища лепной работы с клеймом в виде свастики. Памятник был датирован Н.В. Трубниковой и А.П. Смирновым X–XIII в. Однако, судя по находкам фрагментов чугунных котлов, памятник датируется более поздним временем XIV–XV вв. В 1974 г. постановлением СМ ЧАССР включено в список памятников, охраняемых государством (ошибочно отмечено как городище)²³. В окрестностях д. Мартынкино

²² Трубникова. 1956 // Архив ИА РАН. Р-1. № 1259, 1259а; НА ЧГИГН. II – 556 (1267–1570); Трубникова. 1958. С. 239, 260–261; Степанов: 1) 1958а. 125 (рис. 1: 20); 2) 1962. С. 235 (карта), 253 (№ 248); Бадер. 1963. С. 212–213 (рис. 145: 21, 43), 222 (№ 21), 228 (№ 43), 235, 273; Каховский Б.В., Каховский В.Ф. 1975б. С. 144 (№ 9); Бадер, Халиков: 1) 1960. С. 140; 2) 1976. С. 13 (табл. А), 95 (№ 319), 163; Соловьев, Михайлов. 2006. С. 63; ЧЭ. 2011. Т. 4. С. 191–192.

²³ Трубникова. 1956 // Архив ИА РАН. Р-1. № 1259, 1259а; НА ЧГИГН. II – 556 (1267–1570); Постановление. 1974 // Там же. II – 1755 (7251). Л. 134; Каховский В.Ф.: 1) 1957. С. 83; 2) 1965. С. 17, 332; 3) 1969б. С. 52; 4) 1977а. С. 70, 84; 5) 1978е. С. 237, 239; 6) 1980. С. 38–39, 47 (№ 71); 7) 1984б. С. 106; 8) 1995. С. 23, 30; Трубникова. 1958. С. 228, 246, 248–252, 262; Смирнов: 1) 1958б. С. 35; 2) 1961. С. 139–140; Археологические экспедиции. 1962. С. 212; Хлебникова. 1967. С. 90–92; Фахрутдинов: 1) 1971. С. 180, 181, 187–188, 192; 2) 1975. С. 38, 40–41; Каховский В.Ф., Смирнов. 1972а. С. 150–151, 158 (карта: 30); Каховский Б.В.: 1) 1979. С. 29 (№ 38); 2) 1980б. С. 53; 3) 1998. С. 117–118 (рис. 54: 10–12); Михайлов Е.П. 1986. С. 10; Каховский Б.В., Каховский В.Ф.: 1) 1992. С. 74, 92; 2) 1993. С. 41; Краснов С.А. 2001. С. 55; КЧЭ. 2001. С. 397; Ефимов. 2009. С. 164; Николаев. 2009. С. 274, 275; ЧЭ. 2011. Т. 4. С. 191–192; Хузин. 2012. С. 39.

известны три кургана. В 1956 г. курганы осмотрены и описаны. Было отмечено, что «отдельные предметы конца бронзовой эпохи были найдены на месте распаханых курганов близ д. Мартынкино. Оттуда происходит кремнёвый клин и сверлёный топор²⁴.

В 1973 г. П.Т Трифоновым в 1 км от д. Шапкино отмечено место старого поселения, указано, что «вблизи поселения имеются строения». Здесь собраны фрагменты керамики черного и черно-жёлтого цветов, с примесью толчёной раковины в глине, «обжиг неравномерный, пятнистый» (по П.Т. Трифонову – поселение «Ёет», по названию д. Ёот Шетм\)²⁵.

В 1987 г. ЧАЭ (Б.В. Каховский) в 1,8 км к ЮЗ от с. Тенеево на левом берегу р. Хирлеп, на распахивавшейся мысовидной возвышенности «Ч\ке ту» обнаружил Тенеевское поселение размерами 230х90 м. В заложенных трех шурфах (общая площадь 16 кв. м) обнаружен культурный слой мощностью 30-45 см, разрушавшийся распашкой. Обнаружены фрагменты керамики балановского (по Б.В. Каховскому – фатьяновского) типа: тонкостенные, темно-желтого цвета, с примесью дресвы и шамота в тесте. Обжиг средний, костровой. Найдены несколько венчиков, фрагмент стенки с линейным орнаментом²⁶.

В 1987 г. разведочной экспедицией ЧНИИ ЯЛИЭ (Е.П. Михайлов) в 450 м к ЗСЗ от с Устье., на мысовидном возвышении, на пашне, было описано Устьинское поселение. Найдены многочисленные обломки лепной неорнаментированной посуды с примесью шамота в глине. Площадь распространения находок 50х40 м. В

²⁴ Архангельский. 1900а. С. 73; Каховский В.Ф. 1957. С. 165, карта; Трубникова. 1958. С. 259; Смирнов. 1958б. С. 32.

²⁵ Трифонов. 1973 // НА ЧГИГН. II – 1036 (4190). Л. 3.

²⁶ Каховский Б.В. 1987 // Архив ИА РАН. Р-1. № 21201, 21201а.

200 м к 3 от поселения, на противоположном левом берегу р. Орбашка находится Устьинский (Орбашский) грунтовый могильник. Поселение предположительно датировано I тыс. н.э.²⁷

В 2001 г. разведочной экспедицией ЧГИГН (Е.П. Михайлов) описано Шерашевское городище в 1 км к ЗЮЗ от д. Шерашево, в 0,5 км к С Шерашевский курганов, на мысу среди множества оврагов. Площадь 100х12 м. С юга городище ограждено оплывшим волом. В заложенном на внутренней площадке городища шурфе (2х2 м) было найдено несколько фрагментов керамики с примесью шамота. Культурный слой до 10 см. Городище отнесено к рубежу I тыс. до н.э. I тыс. н.э.²⁸

В 2003 г. разведочной экспедицией ЧГИГН и МарГУК (С.А. Краснов, Ю.А. Зеленева) в 1,3 км к Ю от д. Чиршкасы, в 25 м к Ю от шоссеиной дороги Аликово–Красноармейское, на пашне был найден обломок лепной керамики (наружная поверхность желтого, внутренняя – черного цветов) с примесью шамота и песка в тесте. Фрагмент предположительно датирован эпохой РЖВ (городецкая ? к-ра)²⁹. В том же году в 0,5 км к С от с. Аликово, на территории бывшего аэродрома было отмечено местонахождение керамики балановской культуры³⁰. Тогда же в

²⁷ Михайлов. 1987 // Архив ИА РАН. Р-1. № 12405, 12405а; НА ЧГИГН. II – 2394 (8936, 8937); Михайлов Е.П. 1991. С. 31 (рис. 1), 51 (№ 36); Ефимов. 2009. С. 165.

²⁸ Михайлов. 2001 // НА ЧГИГН. II – 2648 (9447); Березина и др. 2002. С. 324–328; Ефимов. 2009. С. 165.

²⁹ Краснов С.А. : 1) 2003 // Архив ИА РАН (без №); 2) 2003 // НА ЧГИГН. II – 2656 (9455). Л. 11-12 (№ 8), 49 (рис. 5), 56 (рис. 12), 60 (рис. 16).

³⁰ Краснов С.А.: 1) 2003 // Архив ИА РАН (без №); 2) 2003 // НА ЧГИГН. II – 2656 (9455). Л. 8 (№ 2), 49-51 (рис. 5-7).

окрестности с. Асакасы описаны местонахождения керамики I-V балановской и общеболгарской культур³¹.

Около д. Алгукасы указывался Алгукасинский грунтовый могильник в 1 км к З от выс. Алгукасы. Местные жители находили здесь серебряные перстни, бронзовый кочедык с двумя отверстиями, женское поясное украшение хюре (чуваш. хьре) и др. Местность распахивалась. Также отмечались урочища «Пуп ёоч\» и «Авас варь», где находили человеческие черепа и кости. В 1970-е гг. Б.В. Каховский на основе материалов К.В. Элле 1920-х гг. отметил у д. Качей старое кладбище³².

К В от с. Асакасы указывались курганы. В 1949 г. постановлением СМ ЧАССР распахивавшийся курган «Ул=п т=при» (высота насыпи – около 1 м, диаметр – 20 м), расположенный в 300 м к З от дороги Чебоксары–Вурнары, был включён в список памятников, охраняемых государством³³. К С от с. Большая Выла указывались три кургана «Ул=п т=при» (рус. Земля Ульпа). В 1949 г. и 1960 г. постановлениями СМ ЧАССР курган был включён в список охраняемых государством памятников³⁴. Около д. Большие Токташи указывались два круглых

³¹ Краснов С.А.: 1) 2003 // Архив ИА РАН (без №); 2) 2003 // НА ЧГИГН. II – 2656 (9455). Л. 8-9 (№ 3), 49 (рис. 5), 52-56 (рис. 8, 9, 10, 12), 58 (рис. 14), 59 (рис. 15: 1).

³² ЧГИГН. I – 604. Л. 128 об. (фонд К.В. Элле); Никитин (Юрки): 1) Дневники // НА ЧГИГН. I – 380. Л. 376, 382об., 387, 416об., 421об.; I – 381. Л. 47об.; 2) 1941 // Там же. III – 125 (889). Л. 3; II – 26 (52). Л. 3; 3) 1945 // Там же. I – 379 (6779). Л. 1об., 8об., 12-12об; Романов. Карта // Там же. VIII – 161 (1285); Каховский В.Ф. 1957. С. 161, карта; Каховский Б.В. 1978в. С. 141. Михайлов. Е.П.: 1) 1984. С. 145; 2) 1991. С. 53.

³³ Романов: 1) 1926 // НА ЧГИГН I – 426(7629). Л. 141; 2) 1937 // Там же. I – 426 (7625). Л. 46 об.; 3) Карта // Там же. VIII – 161 (1285); Постановление: 1) 1949 // Там же. II – 1755 (7245). Л. 25; I – 426 (7628). Л. 132; 2) 1960 // Там же. II – 1755 (7247). Л. 63; Объяснительная записка. 1890. С. 12; Магницкий. 1896. С. 359; Каховский В.Ф. 1957. С. 49, 163, карта; Степанов. 1962. С. 235 (карта), 244 (№ 15).

³⁴ Архив ИИМК РАН. Ф. 5-397; Элле, Архангельский. Древности // НА ЧГИГН. I – 580 (7034). Л. 153 (№ 55); Элле. Карта // Там же. I – 584 (7044); Романов. 1926 // НА ЧГИГН. I – 426 (7629). Л. 86; 2) Карта // Там же. VIII – 161 (1285); Постановление: 1) 1949 // Там же. II – 1755 (7245). Л. 24; I – 426 (7628). Л. 131; 2) 1960 // Там же. II – 1755 (7247). Л. 62; Учётные карточки по ЧР // Архив ИА РАН; Объяснительная

распаханных кургана. В 1949-е гг. отмечался курган «конусообразной формы» высотой до 2 м, диаметром 50 м. В 1949 и 1960 гг. постановлениями СМ ЧАССР курган был включён в список охраняемых государством³⁵. Около с. Большое Ямашево отмечались три кургана «Ул=п т=при» (рус. Земля Улыпа). Были включён в список памятников охраняемых государством³⁶. Около д. Качалово в лесу на берегу р. Аба-Сирма указывался курган высотой 2,5 м, площадью 60 кв. м. В 1949 и 1960 гг. постановлениями СМ ЧАССР курган был включён в список охраняемых государством памятников³⁷.

К Ю от юго-западной окраины д. Верхние Хоразаны, на мысу, образованном оврагами Верхнехоразанское городище «Карман Ту». С напольной стороны и в оконечности мыса оно было ограждено валами. Длина площадки 117 м. В 1890-е гг. В 1909–1911 гг. Г.И. Комиссаров нашёл и описал это городище (ошибочно указал его у д. Нижние Хоразаны). В 1987 г. осмотрено и описано разведочной экспедицией ЧНИИ ЯЛИЭ (Е.П. Михайлов). Были найдены обломки глиняной обмазки и один небольшой фрагмент лепной неорнаментированной керамики с примесью шамота. Отмечено разрушение городища. В 1993 г. постановлением СМ ЧР городище «Карман ту» включено в список охраняемых государством

записка. 1890. С. 11; Магницкий. 1896. С. 361; Каховский В.Ф. 1957. С. 49, 163, карта; Степанов. 1962. С. 235 (карта), 253 (№ 257).

³⁵ Элле, Архангельский. Древности // НА ЧГИГН. I – 580 (7034). Л. 157 (№ 79), 186 (№ 50); Элле. Карта // Там же. I – 584 (7044); Постановление: 1) 1949 // Там же. II – 1755 (7245). Л. 26; I – 426 (7628). Л. 131об.; 2) 1960 // Там же. II – 1755 (7247). Л. 62; Каховский В.Ф. 1957. С. 49, 161, карта.

³⁶ Элле, Архангельский. Древности // НА ЧГИГН. I – 580 (7034). Л. 128 (№ 27), 184 (№ 31, 32); Элле. Карта // Там же. I – 584 (7044); Постановление: 1) 1949 // Там же. II – 1755 (7245). Л. 28; 2) 1960 // Там же. II – 1755 (7247). Л. 63; Учётные карточки по ЧР // Архив ИА РАН; Архангельский. 1900. С. 72; Каховский В.Ф. 1957. С. 49, 168, карта; Степанов. 1962. С. 235 (карта), 253 (№ 253).

³⁷ Постановление: 1) 1949 // НА ЧГИГН. II – 1755 (7245). Л. 23; I – 426 (7628). Л. 131об.; 2) 1960 // Там же. II – 1755 (7247). Л. 62; Учётные карточки по ЧР // Архив ИА РАН; Каховский В.Ф. 1957. С. 48, 161, карта; Степанов. 1962. С. 235 (карта), 244 (№ 13).

памятников. В 1950-1970-е гг. вал городища был скрыт при возведении дамбы пруда, южная часть площадки городища и склон разрушаются вследствие эрозии³⁸.

На юго-западной окраине д. Изванкино известно Изванкинское (Ярушкинское) городище «Хула Ёуч\». Занимает площадь 11025 м. С северной и южной стороны мыса имеются глубокие овраги, с западной напольной стороны городище защищено высоким (до 3 м) седловидным валом, на стрелке мыса имеется вал небольшой высоты (до 1,5 м). В 1896 г. В.К. Магницкий впервые обследовал и описал городище. В 1920-е гг. на городище небольшие работы провел К.В. Элле. В 1925 г. его обследовали Т.С. Пассек и Б.А. Латынин. В 1950 г. разведочная экспедиция СГПИ (П.Д. Степанов) провела раскопки на площади 98 кв. м. В 1956 г. городище обследовано вторым отрядом ЧАЭ (Н.В. Трубникова, В.Ф. Каховский). Изучена площадь около 50 кв. м. В 1987 г. разведочная экспедиция ЧНИИ ЯЛИЭ (Е.П. Михайлов) провела разведочные работы. В результате всех работ в культурном слое выявлены два напластования: в нижнем горизонте – материалы хуласючского этапа балановской к-ры, в верхней части – керамика и предметы, отнесенные к городецкой к-ре. Культурный слой городища достигает мощности 1 м вдоль края площадки, в центре – оказался смытым. В нижнем, балановском, слое П.Д. Степанов отметил остатки кострищ и, возможно, части пола балановского жилища. Основную массу находок составляет керамика. Керамика нижнего слоя сохраняла еще многие типичные черты балановской посуды, но приобретает ряд

³⁸ ГИА ЧР. Ф. 334 (фонд В.К. Магницкого). Оп. 1. Д. 13; Элле, Архангельский. Древности // НА ЧГИГН. I – 579 (7033). Л. 35 (№ 16); I – 580 (7034). Л. 147 (№ 37); Элле. Карта // Там же. I – 584 (7044); Михайлов. 1987 // Архив ИА РАН. Р-1. № 12405, 12405а; НА ЧГИГН. II – 2394 (8936-8937); Постановление. 1993 // НА ЧГИГН. II – 2705 (9533). Л. 37; Элле. 1927. С. 7; Михайлов Е.П.: 1) 1984. С. 142; 2) 1991. С. 31 (рис. 1), 43–45 (№ 24); 3) 2000. С. 166; Ефимов. 2009. С. 164-165, 166, 167.

существенных новых черт: более грубую технику формовки, большую толщину стенок; часто наружу отогнута короткая шейка, под ней налепной валик, своеобразно утолщен венчик, в орнаменте шнур, налепные шишечки и каннелюры. По материалам данного слоя городища О.Н. Бадер завершающий этап балановской к-ры назвал «хуласючским» (XI–IX вв. до н.э.). Н.В. Трубникова и В.Ф. Каховский городищенский этап Изванкинского городища отнесли к начальным этапам городецкой к-ры (втор. пол. I тыс. до н.э.). Возможно, оно функционировало и в III–V вв. и было населено древнемордовскими племенами. Также на городище изучены остатки деревянных сооружений, глинобитной печи, обнаружены слои золы и угля. Городище, вероятно, было опоясано деревянной стеной (срубом), покрытой слоем земли и обожжённой глины. В 1974 г. постановлением СМ ЧАССР городище включено в список охраняемых государством памятников³⁹.

Около д. Кармалы в 0,5 км к В, на мысу между двумя заболоченными оврагами Известно Кармальское городище «Хула Ту». В 1897 г. городище обследовал и описал В.К. Магницкий по сведениям учителя К.С. Степанова-Вазик. В 1987 г. ЧАЭ (Б.В. Каховский) были заложены разведочные раскопы, разрезан

³⁹ Архив ИИМК РАН. Ф. 5-397; Книга поступлений ЧНМ; ГИА ЧР. Ф. 333. Оп. 1. Д. 3. Л. 78; Д. 6. Л. 14; Элле, Архангельский. Древности // НА ЧГИГН. I – 579 (7033). Л. 29а (№ 23), 37 (24); I – 580 (7034). Л. 151 (№ 49); Элле, Карта // Там же. I – 584 (7044); НА ЧГИГН. I – 604 (фонд К.В. Элле). Л. 129 об.; Романов: 1) 1926 // Там же. I – 426 (7629). Л. 159 об.; 2) 1937 // Там же. I – 426 (7625). Л. 62; 3) Карта // Там же. VIII – 161 (1285); Степанов: 1) 1950а // Архив ИА РАН. Р-1. № 438; 1950б // Там же. Р-1. № 454. Л. 3-7, 13; Смирнов и др. 1956 // Там же. № 1259, 1259а; НА ЧГИГН. III – 284 (1996). Л. 4; Трубникова. 1956 // Там же. II – 556 (1567-1570); Михайлов: 1) 1987 // Архив ИА РАН. Р-1. №. 12405, 12405а; 2) 1987 // НА ЧГИГН. II – 2394 (8936-8937); Постановление. 1974 // Там же. II – 1755 (7249). Л. 135; Магницкий. 1897. С. 105-107; Элле. 1927. С. 7; Третьяков: 1) 1932. С. 64; 2) 1948. С. 59, 66, 71; Калинин. 1948. С. 91; Степанов: 1) 1954. С. 55–60; 2) 1958а. С. 125 (рис. 1:17), 128 (рис. 4:2), 132; 3) 1985б. С. 200 (рис. 1: 10); 4) 1960. С. 76 (№ 22), карта; 5) 1962. С. 231 (рис. 4:23), 235 (карта), 244 (№ 18); Каховский В.Ф.: 1) 1957. С. 59–62, 161, карта; 2) 1965. С. 16, 18, 338; 3) 1969б. С. 56; Трубникова. 1958. С. 228, 239, 260, 261; Трубникова, Каховский В.Ф. 1958а. С. 269–275; Бадер: 1) 1960. С. 138-140, 142, 212-213 (рис. 145: 26), 222; 2) 1963. С. 225–226 (№ 26), 234, 272; Смирнов. 1961. С. 46-47, 68; Смирнов, Трубникова. 1965. С. 24, 31 (№ 121), табл. 1; Третьяков. 1966. С. 78-79 (рис. 19-14); Каховский В.Ф., Смирнов. 1972а. С. 164; Фахрутдинов: 1) 1971. С. 189–190; 2) 1975. С. 38; Научно-отраслевой архив: 1) 1945-1954 гг. 2009. С. 134-135 (№ 379, 380); 2) 1955-1959 гг. 2010. С. 159 (№ 427).

вал, который большей частью был уничтожен в ходе хозяйственных работ. Обнаружена керамика «гордецкого типа», обломок ромбовидного в сечении костяного наконечника стрелы. В 2007 г. разведочные работы на городище провел разведочный отряд ЧГИГН (Е.П. Михайлов). Раскопками выявлен культурный слой мощностью 0,3-0,4 м, содержащий находки керамики. В.Ф. Каховский и Б.В. Каховский отнесли памятник к городецкой к-ре. В 1949 и 1960 гг. постановлениями СМ ЧАССР, в 1993 г. включено в список охраняемых государством памятников⁴⁰.

Между д. Пизенеры и д. Караклово известно Пизенерское (Каракловское) городище. В 1896 г. городище описано В.К. Магницким. В 1954 г. разведочной экспедицией СГПИ (П.Д. Степанов) заложено 3 шурфа, которые не обнаружили следов культурного слоя. На площадке и на склонах городища найдено 5 обломков керамики без орнамента. Сохранились два вала с напольной и мысовой стороны. На последнем имеется кладоискательская яма. С мысовой стороны к валу примыкает ров. Городище имеет несколько названий «Ки(в) ёрт», «Кив ёрт посси». «Сатлай ёрми» по одноименному ручью, «Хор=н ёт киреметь» и «Хола ёоч\». Вопрос культурной принадлежности не решён. В 1993 г. постановлением СМ ЧР городище включено в список охраняемых государством памятников⁴¹.

⁴⁰ Архив ИИМК РАН. Ф. 5-397; ГИА ЧР. Ф. 333. Оп. 1. Д. 3. Л. 78; Д. 6. Л. 14; НА ЧГИГН. I – 604 (фонд К.В. Элле). Л. 123; Элле, Архангельский. Древности // Там же. I – 579 (7033). Л. 30, 38, 39; Элле. Карта // Там же. III – 584 (7044); Никитин (Юрки): 1) Дневники // Там же. I – 380. Л. 338 об.; 2) 1941 // Там же. III – 125 (889). Л. 5 об.; II – 26 (52). Л. 5; 3) 1945 // Там же. I – 379 (6779). Л. 11 об.; Романов: 1) 1926 // Там же. I – 426 (7629). Л. 159 об.; 2) 1937 // Там же. I – 426 (7625). Л. 62, 62 об.; Постановление: 1) 1949 // НА ЧГИГН. II – 1755 (7245). Л. 32; I – 426 (7628). Л. 131 об.; 2) 1960 // Там же. II – 1755 (7247). Л. 64; 3) 1993 // НА ЧГИГН. II – 2705 (9533). Л. 37; Григорьев. Карта // Там же. VIII-166 (1295); Каховский Б.В. 1987 // Архив ИА РАН. Р-1. № 12201, 12201а; Михайлов. Полевые записи 2007; Магницкий. 1898. С. 438–439; Архангельский. 1900а. С. 76; Элле. 1927. С. 7; Степанов: 1) 1960. С. 82 (№ 309), карта; 2) 1962. С. 235 (карта), 244 (№ 12); Ефимов. 2009. С. 166.

⁴¹ Архив ИИМК. 397; НА ЧГИГН. I – 196. Л. 209 (фонд Н.В. Никольского); Никитин (Юрки): 1) Дневники // НА ЧГИГН. I – 381. Л. 243 об.; 2) 1941 // Там же. III – 125 (889). Л. 20; II – 26 (52). Л. 23; 3) 1945

В 1 км к ЗЮЗ от д. Пизипово, на краю леса, на мысу (площадь 160x20 м) отмечается Пизиповское городище. В 2001 г. городище было осмотрено и описано разведочной экспедицией ЧГИГН (Е.П. Михайлов. С напольной стороны имеется система обороны из трех валов. Небольшой вал есть и на конце мыса. Заложённый в центральной части городища шурф (2x2 м) материала не выявил⁴².

Около с. Раскильдино отмечаются Раскильдинские (Таутовские) курганы. Впервые были отмечены В.Н. Поливановым в 1900 г. В 1920-е гг. отмечались два кургана «Т\меске» в распаханном. В 1954 г. разведочная экспедиция СГПИ (П.Д. Степанов) записала информацию о распаханном кургане высотой до 1,5 м, расположенном налево от дороги из с. в д. Таутово (курган не осматривался). В 1956 г. вторым отрядом ЧАЭ (Н.В. Трубникова, В.Ф. Каховский) курган (№1), расположенный ближе к селу, был раскопан (по Н.В. Трубниковой – Таутовский курган, курганный могильник). В насыпи кургана встречены многочисленные фрагменты керамики. На материке прослежен вытянутый с С на Ю ряд из трех овальных гуммированных пятен, в их заполнении найдены угольки и мелкие фрагменты керамики. В северном и восточном секторах обнаружены фрагменты двух глиняных сосудов. Один из них, реконструированный О.Н. Бадером, представляет собой горшок с высокой прямой шейкой (диаметр 11 см), отогнутым

// Там же. I – 379 (6779). Л. 6, 16 об.; Степанов. 1954 // Архив ИА РАН. Р-1. № 990. Л. 27, 124, 126 (карта), 136; Постановление. 1993 // НА ЧГИГН. II – 2705 (9533). Л. 37; Магницкий. 1897. С. 103-105; Каховский В.Ф. 1957 Карта; Степанов: 1) 1960. С. 78 (№ 91), карта; 2) 1962. С. 235 (карта), 253 (№ 259).

⁴² НА ЧГИГН. I – 604. Л. 124 об. - 125 (фонд К.В. Элле); 1) Дневники // Там же. I – 380. Л. 406, 429 об. - 460; Элле, Архангельский. Древности // НА ЧГИГН. I – 579 (7033). Л. 24, 37 (№ 28), 39-40 (№ 33-34); Элле. Карта // Там же. I – 584 (7044); Романов: 1) 1926 // Там же. I – 426 (7629). Л. 159 об; 2) 1937 // Там же. I – 426 (7625). Л. 62 об.; Никитин (Юрки): 1) Дневники // Там же. I – 380. Л. 406, 429 об., 459 об.-460; 2) 1941 // Там же. III – 125 (889). 8–9.; II – 26 (52). Л. 10–11; 3) 1945 // Там же. I – 379 (6779). Л. 11 об. - 12; Михайлов: 1) 1987 // Архив ИА РАН. Р-1. № 12405; 2) 1987 // НА ЧГИГН. II – 2394 (8936); 3) 2001 // Там же. II – 2648 (9447); Каховский В.Ф. 1957. С. 161, карта; Михайлов Е.П.: 1) 1984. С. 142; 2) 1991. С. 58-59; Березина и др. 2002. С. 324-328.

заостренным гладким венчиком и шаровидным туловом с выпуклыми плечиками. На шейке и на плечике нанесены резные зигзаги с вертикальной мелкозубчатой штриховкой, разделенные пояском коротких отрезков и ограниченные снизу двумя горизонтальными прочерченными линиями. Курган № 1 отнесен исследователями к числу памятников атликасинского типа (этапа) балановской к-ры или самостоятельной атликасинской к-ре (П.М. Кожин, Б.С. Соловьев). Курган № 2 остается не исследованным. В 2001 г. место осмотрено разведочной экспедицией ЧГИГН (Е.П. Михайлов). На распахивавшихся курганах собран подъемный материал (фрагменты керамики и др.). В 1949, 1960 постановлениями СМ ЧАССР два кургана около села были включены в список памятников, охраняемых государством. В 1974 г. постановлением СМ ЧАССР один курган в 1 км к СВ от села был включен в список памятников, охраняемых государством⁴³.

Около с. Таутово известен Таутовский грунтовый могильник I балановской культуры. Расположен на склоне холма, в 400 м к В от д. Таутово В 1956 г. местными жителями при выемке песка были обнаружены и разрушены около пяти погребений. Часть предметов из разрушенных погребений поступила в музей. В 1956 г. вторым отрядом ЧАЭ (Н.В. Трубникова) проведены раскопки на площади

⁴³ НА ЧГИГН. I – 604 (фонд К.В. Элле). Л. 126; Элле, Архангельский. Древности // Там же. I – 580 (7034). Л. 156 (№ 78); Элле. Карта // Там же. I – 584 (7044); Никитин (Юрки). 1941 // Там же. III – 125 (889). Л. 13; II – 26 (52). Л. 16; Романов: 1) 1926 // Там же. I – 426 (7629). Л. 146; 2) 1937 // Там же. I – 426 (7625). Л. 49 об., 50, 56б; 3) Карта // Там же. VIII – 161 (1285); Григорьев. Карта // Там же. VIII – 166 (1295); Постановление: 1) 1949 // Там же. II – 1755 (7245). Л. 24; I – 426 (7628). Л. 131; 2) 1960 // Там же. II – 1755 (7247). Л. 62; 3) 1974 // Там же. II – 1755 (7249). Л. 135; Степанов. 1954 // Архив ИА РАН. Р-1. № 990. Л. 30; Смирнов и др. 1956 // Там же. Р-1. № 1259. 1259а; Поливанов. 1900. С. 54, 65, карта; Каховский В.Ф.: 1) 1957. С. 48, 161, карта; 2) 1965. С. 14, 84–85; 3) 1984б. С. 31, 33; Трубникова, Каховский. 1958б. С. 263–268; Трубникова. 1958. С. 228, 239, 259–261; Смирнов: 1) 1958б. С. 30, 31, 32; 2) 1961. С. 23–24; Степанов. 1962. С. 253 (№ 244); Бадер. 1963. С. 212–213 (рис. 145: 22), 222 (№ 22), 273; Третьяков. 1966. С. 78–79 (рис. 19: 15); Каховский Б.В., Каховский В.Ф.: 1) 1975б. С. 140, 144 (№ 10); 2) 1992. С. 35; Бадер, Халиков. 1976. С. 13 (табл. А), 15, 30, 35, 78, 95 (№ 318, 320), 116 (табл. 9: 25), 157 (табл. 52: 36, 41, 44), 163, карта 1; Березина и др. 2002. С. 324–328; Соловьев, Михайлов. 2006. С. 63–64.

336 кв. м, выявившие остатки еще трех погребений с четырьмя целыми сосудами, кремнёвым ножом, тремя каменными сверленными обушковыми топорами и тремя кремнёвыми клиновидными топорами. Погребение №1 располагалось в северном конце выемки. На глубине 0,6 м расчищены два лежавших на боку черепа и мелкие человеческие кости. Между черепами найдена медная височная подвеска в полтора оборота. Погребение № 2, зафиксированное к С от предыдущего, разрушено более поздней могильной ямой. Здесь на глубине 1,3 м выявлены череп, берцовая кость, часть рёбер, рядом с черепом на глубине 1 м – сосуд, к З на глубине 1,16 м – берцовые кости, нижняя челюсть, кости рук и сосуд. Предположительно костяк лежал скорченно, головой на ССЗ. После раскопок 1956 г. разрушение могильника продолжалось. В 2001 экспедицией ЧГИГН (Е.П. Михайлов) в западной части расширившегося карьера произведена зачистка обнажений, в северной – заложен шурф, который выявил разрушенное погребение, не содержащее находок⁴⁴.

В нижних слоях выявлен Таутовский грунтовый могильник II Ржв, древнемордовской Культуры. В 1956 г. ЧАЭ (Н.В. Трубникова) было выявлено погребение, что погребения Таутовского грунтового могильника были разрушены погребениями конца раннего железного века. Выявленное погребение № 1 – женское, костяк был расположен на спине, головой на С. Погребальный инвентарь

⁴⁴ Трубникова. 1956 // Архив ИА РАН. Р-1. № 1259, 1259а; НА ЧГИГН. II – 556 (1567–1570); Михайлов. 2001 // НА ЧГИГН. II – 2648 (9447); Трубникова. 1958. С. 228–234, 239; Смирнов: 1) 1958а. С. 16; 2) 1958б. С. 30, 31; 3) 1961. С. 116; Халиков. 1960. С. 140; Акимова. 1962. С. 232–233, 236–239 (табл. 1); Бадер. 1963. С. 212–213 (рис. 145: 19), 220–221 (№ 19), 272; Каховский В.Ф. : 1) 1957. С. 39–43; 2) 1965. С. 85; 3) 1969б. С. 18; 4) 1977а. С. 35, 36, 39, 94 (рис. 14); 5) 1984б. С. 31, 33; Трубникова, Каховский. 1958б. С. 266; Каховский Б.В., Каховский В.Ф.: 1) 1975б. С. 143 (№ 7); 2) 1992. С. 37, 41; Археологические экспедиции. 1962. С. 212; Степанов. 1962. С. 235 (карта), 253 (№ 247); Третьяков. 1966. С. 89; Бадер, Халиков. 1976. С. 8, 13 (табл. А), 16, 30, 60, 66, 67, 73, 78, 79, 81, 95 (№ 317), 116 (табл. 9:1–14), 155 (табл. 50:23), 156 (табл. 52:8, 19), 160 (карта 9), 163, карта 1; Каховский Б.В.: 1) 1979. С. 12–13 (№ 10), 29 (№ 38); 2) 1980а. С. 46; 3) 1998. С. 4, 117–118 (рис. 54: 1–8); КЧЭ. 2001. С. 397; Березина и др. 2002. С. 324–328; Соловье, Михайлов. 2006. С. 63, 65; Ефимов. 2009. С. 164, 165; Николаев. 2009. С. 274–275; Научно-отраслевой архив. 1955–1959 гг. 2012. С. 159 (№ 427); ЧЭ. 2011. Т. 4. С. 191–192.

состоял из мискообразного сосуда, двух бронзовых блях из тонкой пластины круглой формы с узором в виде кругов на поверхности и с булавкой из уплощенной проволоки, маленькой бронзовой проволочной серьги с граненой гирькой на конце, стеклянных золоченых бус, красной пастовой бусы, пронизей, перстня, свернутого из уплощенной бронзовой проволоки, мелких бронзовых спиралек, нанизанных на ремень. Данное захоронение было определено Н.В. Трубниковой как восточно-финское и датировано III-IV вв. н.э. В.И. Вихляев и В.В. Гришаков относят его к древнемордовским. После раскопок 1956 г. могильник продолжает разрушаться. В 2001 экспедицией ЧГИГН (Е.П. Михайлов) могильник был обследован, но безрезультатно. В 2005 г. группой школьников под руководством Е.Л. Ефимова в осыпи карьера было обнаружено разрушающееся погребение и собраны предметы: железный наконечник дротика, лепной горшок и бронзовые детали конского снаряжения. В 2011 г. экспедицией ЧГИГН (Н.С. Мясников) было обследовано это место и обнаружены находки, вероятно, происходящие из единого погребального комплекса: бронзовые пряжка и поясная накладка, деталь от сбруйного набора, «утяжелитель» плети, круглая бляха и железный наконечник стрелы. По мнению Н.С. Мясникова, находки 2005 и 2011 гг. синхронны погребению, исследованному в 1956 г. и датируются II – пер. пол. III в. Возможно, могильник до конца не исследован⁴⁵.

⁴⁵ Трубникова. 1956 // Архив ИА РАН. Р-1. № 1259, 1259а; Михайлов. 2001 // НА ЧГИГН. II – 2648 (9447); Каховский В.Ф.: 1) 1957. С. 39-43; 2) 1965. С. 16; Трубникова: 1) 1958. С. 231, 239–242; 2) 1967. С. 84; Смирнов: 1) 1-58а. С. 33; 2) 1958б. С. 34–35; 3) 1961. С. 113, 116–117, 121; Археологические экспедиции. 1962. С. 212; Каховский Б.В.: 1) 1979. С. 12-13 (№ 10); 2) 1998. С. 4, 117; КЧЭ. 2001. С. 397; Березина и др. 2002. С. 324–328; Ефимов. 2009. С. 165, 166, 168–171 (рис. 1–4); Николаев. 2009. С. 275; Мясников, Ефимов. 2009. С. 106–110; ЧЭ. 2011. Т. 4. С. 191–192.

Около д. Тури-Выла известно Тури-Вильское (Раскильдинское) городище I. Упоминается в 1897 г. В.К. Магницким. В 1954 г. разведочной экспедицией СГПИ (П.Д. Степанов) в 3 км к ЮЮВ от д. Тури-Выла, в урочище «Хонки сет», на останце длинного мыса, отделённого оврагами, описано поселение (по П.Д. Степанову – селище). В вершине оврага «Хула сьуч» признаков городища обнаружено не было. Площадка памятника имеет длину 56 м, в ширину 7–16 м. П.Д. Степанов считал мыс останцом естественного происхождения. В заложенных шурфах (общая площадь 28 кв. м) найдены многочисленные фрагменты керамики балановской к-ры хуласючского этапа (несколько днищ с отверстиями, пробочек, валик из глины с отпечатком пальца, фрагмент ручки, обломок «носочка», фрагменты двух пряслиц, часть шлифованного орудия из диорита и др.), а также скопления пережженных костей. П.Д. Степанов предполагал, что данный памятник сочетает в себе «могильник с трупосожжением» и «святилище», при этом большая часть керамического материала сходна с керамикой поселений. А.Х. Халиков видел здесь следы могильника с ритуалом трупосожжения. Т.А. Кравченко также считала памятник «ритуальным местом». В 1956 г. вторым отрядом ЧАЭ (Н.В. Трубникова) поселение «Хонки сет» соотнесено с городищем «Хула ёуч\». Возможно, это разные памятники в одном месте. Площадка размером 51x18 м расположена на мысу высотой 10 м. По её мнению, городище с СВ ограждено сильно оплывшим валом высотой 0,5 м. В заложенном раскопе 6x2 м, примыкавшем к раскопу П.Д. Степанова, выявлен культурный слой мощностью 0,2–0,6 м. В нем обнаружены фрагменты лепной хуласючской керамики, глиняные

«крышечки». В 2201 г. памятник «Хонки сет» обследовался разведочной экспедицией ЧГИГН (Е.П. Михайлов)⁴⁶.

На южной стороне д. Тури-Выла в 1897 г. В.К. Магницкий описал второе городище, в вершине оврага на мысу «Мирон ёете». В 1954 г. экспедиция СГПИ (П.Д. Степанов) отметила, что городище было «занято усадьбами, вследствие чего осмотр и обмеры не проводились». В 2001 г. экспедиция ЧГИГН (Е.П. Михайлов) осмотрела городище, отметив его нахождение в огородах и значительные разрушения. В 1993 г. постановлением СМ ЧР городище «Хола сьуч» на территории д. Тури-Выла включено в список памятников охраняемых государством⁴⁷.

В 1920-е гг. между с. Устье и д. Орбаши указывалось «стариннейшее» кладбище некрещеных чувашей, на котором находили «бусы, пуговицы и старинные медные монеты и т.д.». В 1987 г. могильник обследовался разведочной экспедицией ЧНИИ ЯЛИЭ (Е.П. Михайлов). Расположен в 0,7 км к В от д. и в 0,8 км к З от с. на высоком левом берегу р. Орбашка. Второй могильник указывался в

⁴⁶ Архив ИИМК. В. 5-397; Романов: 1) 1926 // Там же. I – 426 (7629). Л. 159 об.; 2) 1937 // Там же. I – 426 (7625). Л. 61 об., 62 об.; Степанов. 1954 // Архив ИА РАН. Р-1. № 990. Л. 8-15, 30-39, 124-125, 126 (карта), 141, 143; Смирнов и др. 1956 // Там же. Р-1. № 1259, 1259а; Трубникова. 1956 // Архив ИА РАН. Р-1. № 1259, 1259а; НА ЧГИГН. II – 556 (1267-1570); Кравченко. 1962 // Там же. II – 660 (1929-2). Л. 4, 5, 7; Михайлов. 2001 // Там же. II – 2648 (9447); Магницкий. 1898. С. 435-437; Трубникова. 1958. С. 228, 237-239, 260; Степанов: 1) 1958а. С. 136; 2) 1958б. С. 200 (рис. 1: 1), 201, 202; 3) 1960. С. 83 (№ 330), карта; 4) 1962. С. 231 (рис. 4: 19), 235 (карта), 253 (№ 245); Бадер. 1963. С. 212-213 (рис. 145: 28), 227 (№ 28), 272; Смирнов, Трубникова. 1965. С. 31 (№ 122), табл. 1; Каховский В.Ф.: 1) 1965. С. 16, 18, 338; 2) 1969б. С. 56; 3) 1984б. С. 33; Фахрутдинов: 1) 1971. С. 189; 2) 1975. С. 38; Каховский В.Ф., Смирнов. 1972а. С. 164; Каховский Б.В., Каховский В.Ф. 1975б. С. 140, 145 (№ 16); Каховский Б.В.: 1) 1979. С. 29 (№ 37); 2) 1980а. С. 46; 3) 1998. С. 4; Бадер, Халиков. 1976. С. 8, 49 (табл. Ж), 97 (№ 380), 127 (табл. 19640-43), 160 (карта 9), карта 1; Соловьев, Михайлов. 2006. С. 63, 64; Научно-отраслевой архив 1955-1959 гг. 2010. С. 49-50 (№ 121).

⁴⁷ Архив ИИМК РАН. Ф. 5-397; Степанов. 1954 // Архив ИА РАН. Р-1. № 990. Л. 30; Григорьев. Карта // НА ЧГИГН. VIII – 166 (1295); Михайлов Е.П. Полевые записи 2001; Постановление. 1993 // НА ЧГИГН. II – 2705 (9533). Л. 37; Магницкий. 1898. С. 435-437; Каховский В.Ф. 1957. С. 161, карта; Степанов: 1) 1960. С. 83 (№ 330); 2) 1962. С. 235 (карта), 253 (№ 243).

с. Устье, под церковью и некоторыми домами. По преданию, на нём похоронены язычники. Отмечались находки монет, бус, пуговиц и др.⁴⁸

Около д. Шерашево известны курганы, отмеченные еще в 1920-е гг. В 2001 г. разведочная экспедиция ЧГИГН (Е.П. Михайлов) зафиксировала два кургана на краю леса, в 1 км к ЮЗ от д. Высота курганов не превышает 1 м. Предварительно курганы отнесены к эпохе бронзы⁴⁹.

Около д. Шерашево в 1967 г. во время ремонта дороги, у моста, на краю оврага «Пал=к к\пр\» в небольшом холмике было вскрыто погребение. По словам очевидцев, костяк лежал на левом боку, головой на С, лицом на В. Под черепом были отмечены остатки дерева (дуба ?). Находок не было. Раскопки не проводились. По мнению В.Ф. Каховского, погребение может быть отнесено к мордве-эрзе⁵⁰.

В 1940-е гг. в 1,2 км к ЮВ от д. Элекейкино указывался курган конусовидной формы высотой 1 м. В 1949 г. и 1960 г. постановлениями СМ ЧАССР курган включён в список памятников охраняемых государством⁵¹. Н.Р. Романов отметил в 1 км от д. Эренары, в лесу курган, продолговатой формы, высотой около 2 м (площадь 60 кв. м) В 1949 г. постановлением СМ ЧАССР курган

⁴⁸ НА ЧГИГН. – 604 (фонд К.В. Элле). Л. 130; Элле, Архангельский. Древности // Там же. I – 580 (7034). Л. 16 (№ 9), 18 об. (№ 38); Элле. Карта // Там же. I – 584 (7044); Никитин (Юрки): 1) Дневники // НА ЧГИГН. I – 380. Л. 467; 2) 1941 // Там же. III – 125 (889). Л. 6 об.; II – 26 (52). Л. 7; 3) 1945 // Там же. I – 379 (6779). Л. 1 об., 8, 8 об., 12, 12 об., 21; Романов: 1) 1926 // Там же. I – 426 (7629). Л. 153; 2) 1937 // Там же. I – 426 (7625). Л. 59; 3) Карта // Там же. VIII – 161 (1285); Михайлов. 1987 // Архив ИА РАН. Р-1. № 12405, 10405а; НА ЧГИГН. II – 2394 (8936, 8937); Каховский В.Ф. 1957. С. 161, карта; Михайлов Е.П. 1991. С. 53.

⁴⁹ Элле, Архангельский. Древности // НА ЧГИГН. I – 580 (7034). Л. 156 (№ 75); Элле. Карта // Там же. I – 584 (7044); Михайлов. 2001 // НА ЧГИГН. II – 2648 (9447); Михайлов. Е.П. 1984. С. 137; Березина и др. 2002. С. 324–328; Ефимов. 2009. С. 165.

⁵⁰ НА ЧГИГН. Папка с археологическими сообщениями (без №); Михайлов. Е.П. 1984. С. 145; Ефимов. 2009. С. 164.

⁵¹ Постановление: 1) 1949 // НА ЧГИГН. I – 426 (7628). Л. 131; II – 1755 (7245). Л. 24; 2) 1960 // Там же. II – 1755 (7247). Л. 62; Каховский В.Ф. 1957. С. 49, 161, карта.

включен в список памятников охраняемых государством⁵². Около д. Янгорасы отмечен курган. В 1960 г. включен в список памятников охраняемых государством⁵³.

На территории села Аликово также отмечались археологические памятники.

В 1925 г. в ЧЦМ поступил через К.В. Элле каменный сверленный топор балановской культуры с отбитыми концами «двойной сверленный молоток, из обломанного топора» (по В.Ф. Смолину), лезвийная часть сверленного топора с повторной сверленной (по С.Б. Соловьеву) найденного близ села учениками Аликовской школы⁵⁴. Кроме этого в Аликовском народном литературно-краеведческом музее хранятся три целых и три обломка каменных сверленных топоров, а также клиновидные топоры балановской культуры. У жителя села В.Л. Михайлова также зафиксированы пять каменных топоров разного типа.

В 1920-е гг. в центре села указывалось старое кладбище и колодец «Ё=ва ё=л\». В 1928 г. в ЧЦМ от Я. Салтыкова поступили найденные в погребениях могильника медные монеты XVIII – нач. XIX вв. разрытые при постройке здания Аликовского райисполкома. В 1949 и 1960 гг. могильник был включен в списки охраняемых государством памятников. В 1960-е гг. на месте могильника был школьный фруктовый сад⁵⁵.

⁵² НА ЧНИИ. I – 426 (7628). Л. 116 (фонд Н.Р. Романова); Постановление. 1949 // Там же. I – 426 (7628). Л. 132; II – 1755 (7245). Л. 26; Каховский В.Ф. 1957. С. 48, 161, карта;

⁵³ Постановление. 1960 // Там же. II – 1755 (7247). Л. 62; Михайлов. Е.П. 1984. С. 136.

⁵⁴ Смолин. 1926 // *Архив ИИМК РАН. Ф. 2. Оп. 1. Д. 130-1926 Л. 69 (144); Элле, Архангельский. Древности // НА ЧГИГН. I – 581 (7035). Л. 241 (№ 15); Инвентарная книга поступлений ЧНМ; Соловьев и др. 2013 // НА ЧГИГН. Вр. хр. 3266. С. 18 (№ 10); Степанов. 1962. С. 235 (карта), 244 (№ 17); Брюсов, Зимица. 1966. С. 46 (№ 174).*

⁵⁵ *Архивные источники: НА ЧГИГН. I – 604 (фонд К.В. Элле). Л. 128; Элле, Архангельский. Древности // Там же. I – 580 (7034). Л. 18 (№ 37), 54 (№ 4); Элле. Карта // Там же. I – 584 (7044); Никитин*

В 2003 г. разведочной экспедицией ЧГИГН и МарГУ (С.А. Краснов, Ю.А. Зеленева) в 0,5 км к С от села, на территории бывшего аэродрома было описано местонахождение – найден фрагмент тулова лепной керамики (внешняя поверхность желтая, внутренняя – темно-серого цвета), тесто с содержанием шамота. Керамика предположительно отнесена к балановской культуре эпохе бронзы⁵⁶.

(Юрки). 1941 // Там же. III – 125 (889). Л. 3. II – 26 (52). Л. 2; Постановление: 1) 1949 // НА ЧГИГН. II – 1755 (7245). Л. 34; I – 426 (7628). Л. 131 об.; 2) 1960 // Там же. II – 1755 (7247). Л. 65; Григорьев. Карта // Там же. VIII – 166 (1295); Романов: 1) 1926 // Там же. I – 426(7629). Л. 151; 2) 1937 // Там же. I – 426 (7625). Л. 57 об.; 3) Карта // Там же. VIII – 161 (1285); НА ЧГИГН. III – 284 (1996). Л. 3; Каховский В.Ф. 1957. С. 161; Каховский Б.В. 1978в. С. 141.

⁵⁶ Архивные источники: Краснов С.А.: 1) 2003 // Архив ИА РАН (без №); 2) 2003 // НА ЧГИГН. II – 2656 (9455). Л. 8 (№ 2), 49-51 (рис. 5-7).

РЕЗУЛЬТАТЫ ИССЛЕДОВАНИЙ

Археологическому обследованию был подвергнут участок общей площадью 2163 кв.м.. Участок расположен по ул. Гагарина, 33 (илл. 2). Участок открытый, с восточной стороны два ряда посаженных деревьев, на поверхности заметны следы основания снесённого дома, стоявшего здесь ранее.

Разведочный шурф заложен в северной части участка, с небольшим (илл.3-10). GPS координаты: N55°44'27,7" E46°44'22,1". Выявлена следующая стратиграфия. Почвенный слой светло-серого цвета имеет мощность до 15 см с небольшим количеством обломков кирпичей, дорожного камня и др., вероятно, связанные со строительством дороги. Ниже – коричневые лессовидные суглинки (материк). Находок не обнаружено, культурный слой отсутствует.

ЗАКЛЮЧЕНИЕ

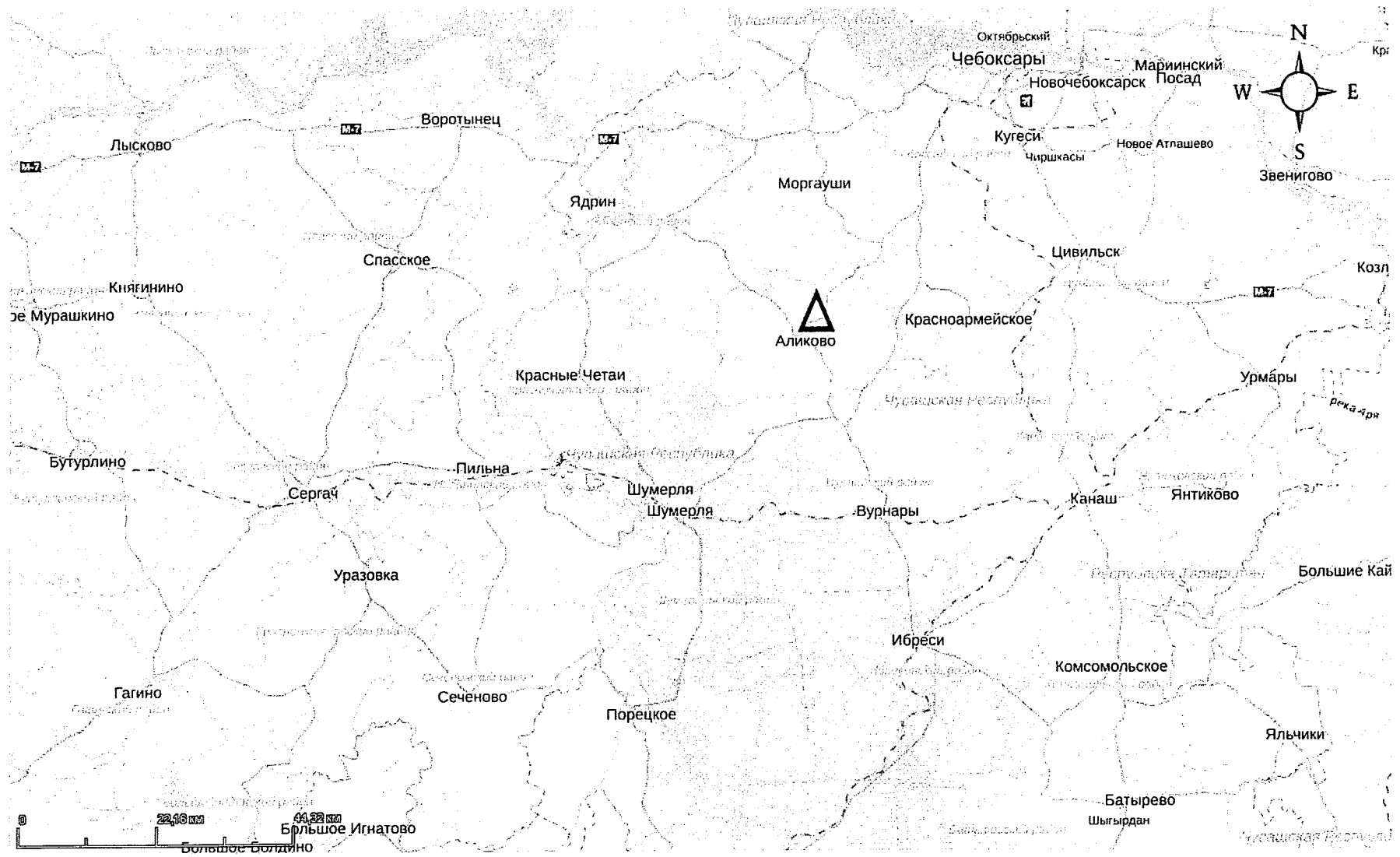
В ходе археологического обследования земельного участка в с. Аликово по ул. Гагарина, 33 Аликовского районе Чувашской Республики (площадь 2163 кв.м.) в полевой сезон 2019 г. новые **археологические объект не выявлены.**

Ближайшие объекты археологического наследия, выявленные ранее – *Аликовский грунтовый могильник XVII-XVIII вв. некрещеных чувашей* и *Аликовское местонахождение бронзового века* – в зону строительных работ **не попадают.**

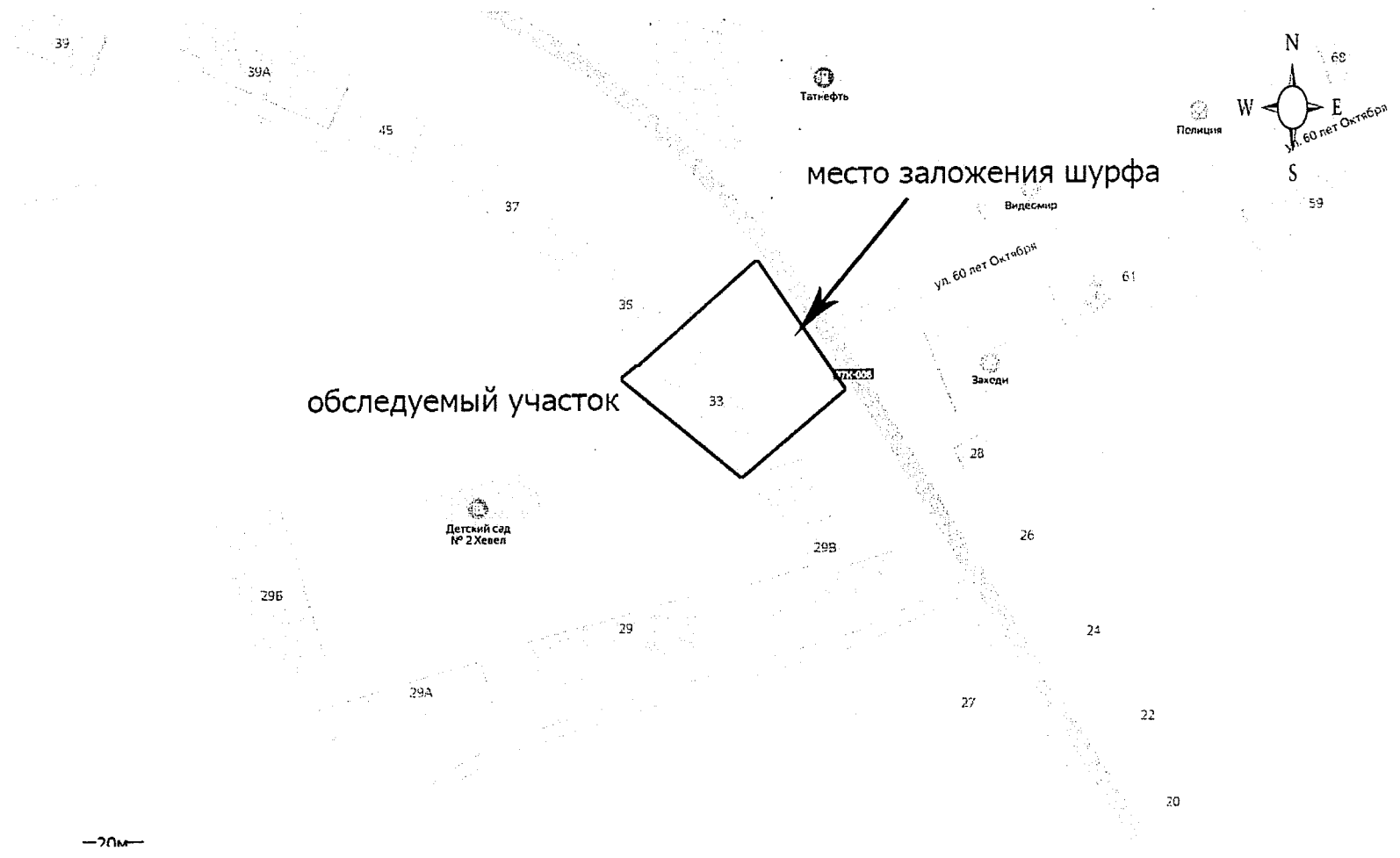
Н.С. Мясников

СПИСОК ИЛЛЮСТРАЦИЙ

- Илл. 1. Аликово-2019. Карта-схема с местом расположения обследуемого участка.
- Илл. 2. Аликово-2019. Ситуационный план с указанием расположения обследуемого участка и места заложения шурфа.
- Илл. 3. Аликово-2019. Фото общего вида обследуемого участка. Вид с С.
- Илл. 4. Аликово-2019. Фото общего вида обследуемого участка. Вид с З.
- Илл. 5. Аликово-2019. Фото общего вида обследуемого участка. Вид с ЮЮВ.
- Илл. 6. Аликово-2019. Фото общего вида мест заложения шурфа, вид с ЮЮЗ.
- Илл. 7. Аликово-2019. Шурф, зачистка 1 слоя.
- Илл. 8. Аликово-2019. Шурф, зачистка 2 слоя.
- Илл. 9. Аликово-2019. Шурф, зачистка восточной стенки.
- Илл. 10. Аликово-2019. Фото рекультивированного шурфа.



Илл. 1. Аlikovo-2019. Карта-схема с местом расположения обследуемого участка.



Илл. 2. Аликово-2019. Ситуационный план с указанием расположения обследуемого участка и места заложения шурфа.




Илл. 3. Аликово-2019. Фото общего вида обследуемого участка. Вид с С.




Илл. 4. Аликово-2019. Фото общего вида обследуемого участка. Вид с З.



Илл. 5. Аликово-2019. Фото общего вида обследуемого участка. Вид с ЮЮВ.




Илл. 6. Аликово-2019. Фото общего вида мест заложения шурфа, вид с ЮЮЗ.



Илл. 7. Аликово-2019. Шурф, зачистка 1 слоя.



Илл. 8. Аликово-2019. Шурф, зачистка 2 слоя.



Илл. 9. Аликово-2019. Шурф, зачистка восточной стенки.



Илл. 10. Аликово-2019. Фото рекультивированного шурфа.



Министерство культуры Российской Федерации

ОТКРЫТЫЙ ЛИСТ

№ 1856-2019

Настоящий открытый лист выдан:

Мясникову Николаю Станиславовичу

паспорт 9718 № 373960

(серия номер паспорта)

на право проведения археологических полевых работ
на территории земельного участка по ул. Гагарина, д. 33 в с. Аликово Чувашской
Республики.

На основании открытого листа

Мясников Николай Станиславович

(Ф.И.О)

имеет право производить следующие археологические полевые работы:
*археологические разведки с осуществлением локальных земляных работ на указанной территории в
целях выявления объектов археологического наследия, уточнения сведений о них и планирования
мероприятий по обеспечению их сохранности.*

Передача права на проведение археологических полевых работ по данному
открытому листу другому лицу запрещается.

Срок действия открытого листа: с *23 августа 2019 г.* по *31 декабря 2019 г.*

Дата принятия решения о предоставлении открытого листа: *23 августа 2019 г.*

Заместитель Министра

(Должность)

(подпись)

Дата *23 августа 2019 г.*

