

АКТ
государственной историко-культурной экспертизы документации,
содержащей результаты исследований, в соответствии с которыми определяется
наличие или отсутствие объектов, обладающих признаками объекта
культурного наследия, на земельных участках, подлежащих воздействию
земляных, строительных, мелиоративных, хозяйственных работ,
работ по использованию лесов и иных работ.

Документация, содержащая результаты исследований, в соответствии с которыми определяется наличие или отсутствие объектов, обладающих признаками объекта культурного наследия на земельных участках на территории объекта строительства «Газоснабжение ул. Афанасьева с. Кудейха Порецкого района Чувашской Республики. Газопроводы высокого и низкого давления, ГРПШ», подлежащих воздействию земляных, строительных, мелиоративных, хозяйственных работ и иных работ.

Настоящий Акт государственной историко-культурной экспертизы составлен в соответствии с Федеральным законом от 25.06.2002 г. № 73-ФЗ «Об объектах культурного наследия (памятниках истории и культуры) народов Российской Федерации», Положением о государственной историко-культурной экспертизе, утвержденным постановлением Правительства Российской Федерации от 15.07.2009 г. № 569 (в редакции Постановления Правительства Российской Федерации от 09 июня 2015 г. № 569 «О внесении изменений в Положение о государственной историко-культурной экспертизе).


В соответствии с пунктом 11.1 Положения экспертиза проводится одним экспертом.

- 1. Дата начала проведения экспертизы: 07.11.2019 г.
- 2. Дата окончания экспертизы: 14.11.2019 г.
- 3. Место проведения экспертизы: г. Йошкар-Ола, Республика Марий Эл
- 4. Заказчик экспертизы: АО «Газпром газораспределение Чебоксары»
 Местонахождение: 428024, Чувашская Республика - Чувашия, г. Чебоксары, проспект И.Я.Яковлева, 19А.
 ИНН 2128049998, КПП 213001001

Эксперт: Пигарев Евгений Михайлович, тел. 8 927 550-89-40

5. Сведения об эксперте:
Пигарев Евгений Михайлович: образование – высшее, специальность «Учитель истории», ученая степень - кандидат исторических наук, место работы и должность – начальник Учебно-научного археолого-этнологического центра ФГБОУ ВО «Марийский государственный университет», стаж работы – 25 лет. Реквизиты аттестации эксперта – Государственный эксперт по проведению историко-культурной экспертизы (приказ Министерства культуры Российской Федерации от 19.11.2018 г. № 1998).

Профиль экспертной деятельности:
 - документация, за исключением научных отчетов о выполненных археологических полевых работах, содержащая результаты исследований, в соответствии с которыми определяется наличие или отсутствие объектов, обладающих признаками объекта культурного наследия, на земельных участках, подлежащих воздействию земляных,

Эксперт _____  Е.М. Пигарев

строительных, мелиоративных, хозяйственных работ, указанных в настоящей статье работ по использованию лесов и иных работ.

6. Информация о том, что в соответствии с законодательством Российской Федерации эксперты несут ответственность за достоверность сведений, изложенных в заключении:

Настоящим подтверждается, что Государственный эксперт **Пигарев Евгений Михайлович**, участвующий в проведении историко-культурной экспертизы предупрежден об уголовной ответственности за дачу заведомо ложного заключения по статье 307 Уголовного кодекса Российской Федерации, содержание которой ему известно и понятно.

7. Отношения к заказчику:

Эксперт Пигарев Е.М.:

- не имеет родственных связей с заказчиком (его должностными лицами, работниками);
- не состоит в трудовых отношениях с заказчиком;
- не имеет долговых или иных имущественных обязательств перед заказчиком;
- не владеет ценными бумагами, акциями (долями участия, паями в уставных капиталах) заказчика;
- не заинтересован в результатах исследований и решений, вытекающих из настоящего экспертного заключения, с целью получения выгоды в виде денег, ценностей, иного имущества, услуг имущественного характера или имущественных прав для себя или третьих лиц.

8. Объект экспертизы:

Документация, содержащая результаты исследований, в соответствии с которыми определяется наличие или отсутствие объектов, обладающих признаками объекта культурного наследия на земельных участках на территории объекта строительства «Газоснабжение ул. Афанасьева с. Кудеиха Порецкого района Чувашской Республики. Газопроводы высокого и низкого давления, ГРПШ», подлежащих воздействию земляных, строительных, мелиоративных, хозяйственных работ и иных работ.

9. Цель экспертизы:

Определение наличия или отсутствия объектов культурного наследия, включенных в реестр, выявленных объектов культурного наследия либо объектов, обладающих признаками объекта культурного наследия, на земельных участках на территории объекта строительства «Газоснабжение ул. Афанасьева с. Кудеиха Порецкого района Чувашской Республики. Газопроводы высокого и низкого давления, ГРПШ», подлежащих воздействию земляных, строительных, мелиоративных, хозяйственных работ и иных работ.

10. Перечень документов, представленных заявителем:

«Отчет о научно-исследовательской работе по теме: «Археологическое обследование в районе объекта строительства «Газоснабжение ул. Афанасьева с. Кудеиха Порецкого района Чувашской Республики. Газопроводы высокого и низкого давления, ГРПШ». Автор – Соловьев Б.С., г. Йошкар-Ола, 2019 г. – 33 стр.

Эксперт _____



Е.М. Пигарев

11. Сведения об обстоятельствах, повлиявших на процесс проведения и результаты экспертизы: не имеются

12. Сведения о проведенных исследованиях с указанием примененных методов, объема и характера выполненных работ и их результатов: в процессе проведения экспертизы был выполнен анализ всех предоставленных материалов по объекту, с формулировкой выводов; оформление результатов исследований, проведенных в рамках государственной историко-культурной экспертизы, в виде Акта.

13. Перечень документов и материалов, привлекаемых при проведении экспертизы, а также использованной для нее специальной, технической и справочной литературы.

1) Федеральный Закон от 25.06.2002 г. № 73-ФЗ «Об объектах культурного наследия (памятниках истории и культуры) народов Российской Федерации».

2) Положение о порядке проведения археологических полевых работ и составления научной отчетной документации, утвержденное постановлением Бюро Отделения историко-филологических наук Российской академии наук от 20 июня 2018 г. № 32.

3) Постановление Правительства Российской Федерации № 315 от 26 апреля 2008 г. «Об утверждении Положения о зонах охраны объектов культурного наследия (памятников истории и культуры) народов Российской Федерации».

4) ГОСТ Р 55627-2013 «Археологические изыскания в составе работ по реставрации, консервации, ремонту и приспособлению объектов культурного наследия» (Дата введения в действие -1 апреля 2014 г.)

5) Постановление Правительства РФ от 15.07.2009 г. № 569 «Об утверждении Положения о государственной историко-культурной экспертизе».

6) Закон Чувашской республики от 12 апреля 2005 года № 10 «Об объектах культурного наследия (памятниках истории и культуры) в Чувашской республике».


14. Факты и сведения, выявленные и установленные в результате проведенных исследований.

В результате рассмотрения документации установлено, что в ноябре 2019 г. акционерным обществом «Газпром газораспределение Чебоксары» на основании Открытого листа № 2360-2019, выданного 03.10.2019 г. на имя Соловьева Б. С., было проведено археологическое обследование в районе объекта ««Газоснабжение ул. Афанасьева с. Кудеиха Порецкого района Чувашской Республики. Газопроводы высокого и низкого давления, ГРПШ».

Археологические разведки проводились в соответствии с методическими рекомендациями, изложенными в Положении о порядке проведения археологических полевых работ и составления научной отчетной документации от 20 июня 2018 г. № 32.

Документация, содержащая результаты исследований, в соответствие с которыми определяется наличие или отсутствие объектов, обладающих признаками объекта культурного наследия, в районе объекта проектируемого строительства «Газоснабжение ул. Афанасьева с. Кудеиха Порецкого района Чувашской Республики. Газопроводы высокого и низкого давления, ГРПШ» (далее – Документация) подготовлена под руководством Б.С.Соловьева.

Эксперт _____



Е.М. Пигарев

В Документации представлены краткие природно-географические характеристики района, историко-археологическая справка по району исследований, описание проведенных исследований.

Документация также включает альбом иллюстраций (всего 20 иллюстраций) и копию Открытого листа № 2360-2019, выданного 03.10.2019 на имя Соловьева Б. С.

Описание участков, отведенных под строительство.

Участок обследования линейный - общей протяженностью 1105,5 м. Располагается в восточной и северо-восточной части с. Кудеиха. Большая часть землеотвода проходит вдоль ул.Афанасьева и расположенной к востоку параллельной ей улицы. Частично участок исследования занимает сельская жилая усадебная застройка. От участка землеотвода, располагающегося вдоль улиц, отходит ответвление проектируемого газопровода в восточном направлении к проектируемой ГРПШ и точке подключения. На свободных от застройки участках поверхность с незначительным перепадом высот, покрыта травяной растительностью.

Ближайший водный объект – р.Коря, находится в 430 м к северо-западу от северной границы участка обследования.

До начала полевых работ выполнены архивные научно-исследовательские работы и анализ опубликованных данных по территории земельных участков, на предмет наличия объектов археологического наследия, известных по архивным данным по результатам полевых археологических работ предыдущих лет, а также включенных в Единый государственный реестр объектов культурного наследия народов Российской Федерации.

Анализ архивных материалов показал, что ближайший известный на 2019 г. по архивным данным памятник археологии - «Кожевенное. Место старого завода», которое находится в 4200 м к востоку-юго-востоку от участка обследования.

На этапе полевых работ была обследована вся территория землеотвода в районе объекта проектируемого «Газоснабжение ул. Афанасьева с. Кудеиха Порецкого района Чувашской Республики. Газопроводы высокого и низкого давления, ГРПШ». В ходе археологических разведок выполнен пеший обход, визуальное обследование землеотвода, сбор подъемного материала. Для определения наличия/отсутствия объектов археологического наследия, а также понимания стратиграфической ситуации на территории исследования, была выполнена археологическая шурфовка.

В ходе обследования участка был заложен 1 шурф площадью 1 кв. м.


В результате сплошного натурного обследования местности и закладки шурфов, проведения зачисток археологические артефакты не обнаружены. Визуально фиксируемые признаки объектов археологического наследия (рвы, валы, запады грунта, насыпи курганов и т.д.) выявлены не были, культурный слой не выявлен. По завершении работ шурфы были рекультивированы.

В результате проведения научно-исследовательских археологических работ (разведок) в районе объекта проектируемого «Газоснабжение ул. Афанасьева с. Кудеиха Порецкого района Чувашской Республики. Газопроводы высокого и низкого давления, ГРПШ» памятники археологии не выявлены. Археологический материал не обнаружен.

15. Обоснования выводов экспертизы:

1. Проведенное археологическое обследование в районе объекта проектируемого «Газоснабжение ул. Афанасьева с. Кудеиха Порецкого района Чувашской Республики. Газопроводы высокого и низкого давления, ГРПШ» выполнено с целью

Эксперт _____



Е.М. Пигарев

реализации нормы Федерального закона от 25.06. 2002 г. ФЗ-73 «Об объектах культурного наследия (памятниках истории и культуры) народов Российской Федерации».

В результате проведенных археологических научно-исследовательских работ на предмет определения наличия (отсутствия) объектов культурного (археологического) наследия в районе объекта проектируемого «Газоснабжение ул. Афанасьева с. Кудеиха Порецкого района Чувашской Республики. Газопроводы высокого и низкого давления, ГРПШ» установлено, что непосредственно на отводимом земельном участке объекты культурного (археологического) наследия не выявлены.

2. Представленная на экспертизу документация, содержащая результаты исследований, в соответствии с которыми определяется наличие или отсутствие объектов, обладающих признаками объекта культурного наследия в районе объекта проектируемого строительства «Газоснабжение ул. Афанасьева с. Кудеиха Порецкого района Чувашской Республики. Газопроводы высокого и низкого давления, ГРПШ», подлежащего воздействию земляных, строительных, мелиоративных, хозяйственных работ и иных работ выполнена в соответствии с требованиями Федерального закона от 25.06.2002 г. № 73-ФЗ «Об объектах культурного наследия (памятниках истории и культуры) народов Российской Федерации» и Положением о порядке проведения археологических полевых работ и составления научной отчетной документации, утвержденным постановлением Отделения историко-филологических наук Российской академии наук от 20 июня 2018 г. № 32.

16. Выводы:

1. В районе объекта проектируемого строительства «Газоснабжение ул. Афанасьева с. Кудеиха Порецкого района Чувашской Республики. Газопроводы высокого и низкого давления, ГРПШ» объекты культурного наследия, включенные в реестр, выявленные объекты культурного наследия, объекты, обладающие признаками объекта культурного наследия, отсутствуют;

2. Проведение земляных, строительных, мелиоративных, хозяйственных и иных работ **ВОЗМОЖНО (положительное заключение).**

Дата оформления акта экспертизы: 14 ноября 2019 г.

Государственный эксперт по проведению государственной историко-культурной экспертизы _____ Е.М. Пигарев

Перечень приложений к заключению экспертизы:

1.	«Отчет о научно-исследовательской работе по теме: «Археологическое обследование в районе объекта строительства «Газоснабжение ул. Афанасьева с. Кудеиха Порецкого района Чувашской Республики. Газопроводы высокого и низкого давления, ГРПШ». Автор – Б.С.Соловьев, г. Йошкар-Ола, 2019 г.	на 31 л.
----	---	----------

Эксперт _____ Е.М. Пигарев