

Филиал федерального государственного бюджетного учреждения "Федеральная кадастровая палата Федеральной службы государственной регистрации, кадастра и картографии" по Чувашской Республике - Чувашии  
полное наименование органа регистрации прав

Выписка из Единого государственного реестра недвижимости об объекте недвижимости

Сведения о характеристиках объекта недвижимости

На основании запроса от 13.08.2019, поступившего на рассмотрение 13.08.2019, сообщаем, что согласно записям Единого государственного реестра недвижимости:

Раздел 1 Лист 1

Земельный участок			
вид объекта недвижимости			
Лист №1	Раздел 1	Всего листов раздела 1: 2	Всего разделов: 8
Всего листов выписки: 28			
13 августа 2019г. № КУВИ-001/2019-19967029			
Кадастровый номер:	21:11:131110:69		
Номер кадастрового квартала:	21:11:131110		
Дата присвоения кадастрового номера:	21.10.2016		
Ранее присвоенный государственный учетный номер:	данные отсутствуют		
Адрес (местоположение):	Чувашская Республика - Чувашия, р-н Канашский, Канашское участковое лесничество, квартал 141 (выдела 1-10, 13, 14)		
Площадь, м2:	1751970 +/- 23163		
Кадастровая стоимость, руб.:	2400198.9		
Кадастровые номера расположенных в пределах земельного участка объектов недвижимости:	данные отсутствуют		
Кадастровые номера объектов недвижимости, из которых образован объект недвижимости:	21:11:000000:564		
Кадастровые номера образованных объектов недвижимости:	данные отсутствуют		
Категория земель:	Земли лесного фонда		
Виды разрешенного использования:	заготовка древесины		
Сведения о кадастровом инженеру:	данные отсутствуют		
Сведения о лесах, водных объектах и об иных природных объектах, расположенных в пределах земельного участка:	Защитные леса		
Сведения о том, что земельный участок полностью или частично расположен в границах зоны с особыми условиями использования территории или территории объекта культурного наследия:	данные отсутствуют		
Сведения о том, что земельный участок расположен в границах особой экономической зоны, территории опережающего социально-экономического развития, зоны территориального развития в Российской Федерации, игровой зоны:	данные отсутствуют		

полное наименование должности	подпись	инициалы, фамилия
-------------------------------	---------	-------------------

М.П.

Земельный участок			
вид объекта недвижимости			
Лист №2 Раздел 1	Всего листов раздела 1: 2	Всего разделов: 8	Всего листов выписки: 28
13 августа 2019г. № КУВИ-001/2019-19967029			
Кадастровый номер:		21:11:131110:69	
Сведения о том, что земельный участок расположен в границах особо охраняемой природной территории, охотничьих угодий, лесничеств, лесопарков:		данные отсутствуют	
Сведения о результатах проведения государственного земельного надзора:		данные отсутствуют	
Сведения о расположении земельного участка в границах территории, в отношении которой утвержден проект межевания территории:		данные отсутствуют	
Условный номер земельного участка:		данные отсутствуют	
Сведения о принятии акта и (или) заключении договора, предусматривающих предоставление в соответствии с земельным законодательством исполнительным органом государственным органом власти или органом местного самоуправления, находящегося в государственной или муниципальной собственности земельного участка для строительства наемного дома социального использования или наемного дома коммерческого использования:		данные отсутствуют	
Сведения о том, что земельный участок или земельные участки образованы на основании решения об изъятии земельного участка и (или) расположенного на нем объекта недвижимости для государственных или муниципальных нужд:		данные отсутствуют	
Сведения о том, что земельный участок образован из земель или земельного участка, государственная собственность на которые не разграничена:		данные отсутствуют	
Сведения о наличии земельного спора о местоположении границ земельных участков:		данные отсутствуют	
Статус записи об объекте недвижимости:		Сведения об объекте недвижимости имеют статус "актуальные"	
Особые отметки:		Граница земельного участка состоит из 3 контуров. Учетные номера контуров и их площади: 1 - 78067.16 кв.м, 2 - 1588685.8 кв.м, 3 - 85217.26 кв.м. Для данного земельного участка обеспечен доступ посредством земельного участка (земельных участков) с кадастровым номером (кадастровыми номерами): 21:11:000000:564. Сведения об ограничениях права на объект недвижимости, обременениях данного объекта, не зарегистрированных в реестре прав, ограничений прав и обременений недвижимого имущества: Вид ограничения (обременения): Ограничения прав на земельный участок, предусмотренные статьями 56, 56.1 Земельного кодекса Российской Федерации; Срок действия: с 21.10.2016; Реквизиты документа-основания: Карта (план) от 23.09.2014 № 21/401/14-4689.	
Получатель выписки:		Минприроды Чувашии	

полное наименование должности	подпись	инициалы, фамилия

М.П.

## Выписка из Единого государственного реестра недвижимости об объекте недвижимости

## Сведения о зарегистрированных правах

Земельный участок			
вид объекта недвижимости			
Лист №1 Раздел 2	Всего листов раздела 2: 2	Всего разделов: 8	Всего листов выписки: 28
13 августа 2019г. № КУВИ-001/2019-19967029			
Кадастровый номер:		21:11:131110:69	

1	Правообладатель (правообладатели):	1.1	Российская Федерация
2	Вид, номер и дата государственной регистрации права:	2.1	Собственность 21:11:131110:69-21/002/2018-1 25.06.2018 11:10:18
3	Ограничение прав и обременение объекта недвижимости:	не зарегистрировано	
4	Договоры участия в долевом строительстве:	не зарегистрировано	
5	Заявленные в судебном порядке права требования:	данные отсутствуют	
6	Сведения о возражении в отношении зарегистрированного права:	данные отсутствуют	
7	Сведения о наличии решения об изъятии объекта недвижимости для государственных и муниципальных нужд:	данные отсутствуют	
8	Сведения о невозможности государственной регистрации без личного участия правообладателя или его законного представителя:	данные отсутствуют	
9	Правопритязания и сведения о наличии поступивших, но не рассмотренных заявлений о проведении государственной регистрации права (перехода, прекращения права), ограничения права или обременения объекта недвижимости, сделки в отношении объекта недвижимости	отсутствуют	

полное наименование должности	подпись	инициалы, фамилия
-------------------------------	---------	-------------------

М.П.

Земельный участок			
вид объекта недвижимости			
Лист №2 Раздел 2	Всего листов раздела 2: 2	Всего разделов: 8	Всего листов выписки: 28
13 августа 2019г. № КУВИ-001/2019-19967029			
Кадастровый номер:		21:11:131110:69	
10	Сведения об осуществлении государственной регистрации сделки, права, ограничения права без необходимого в силу закона согласия третьего лица, органа:	данные отсутствуют	
11	Сведения о невозможности государственной регистрации перехода, прекращения, ограничения права на земельный участок из земель сельскохозяйственного назначения:	данные отсутствуют	

полное наименование должности	подпись	инициалы, фамилия

М.П.

Выписка из Единого государственного реестра недвижимости об объекте недвижимости  
 Описание местоположения земельного участка

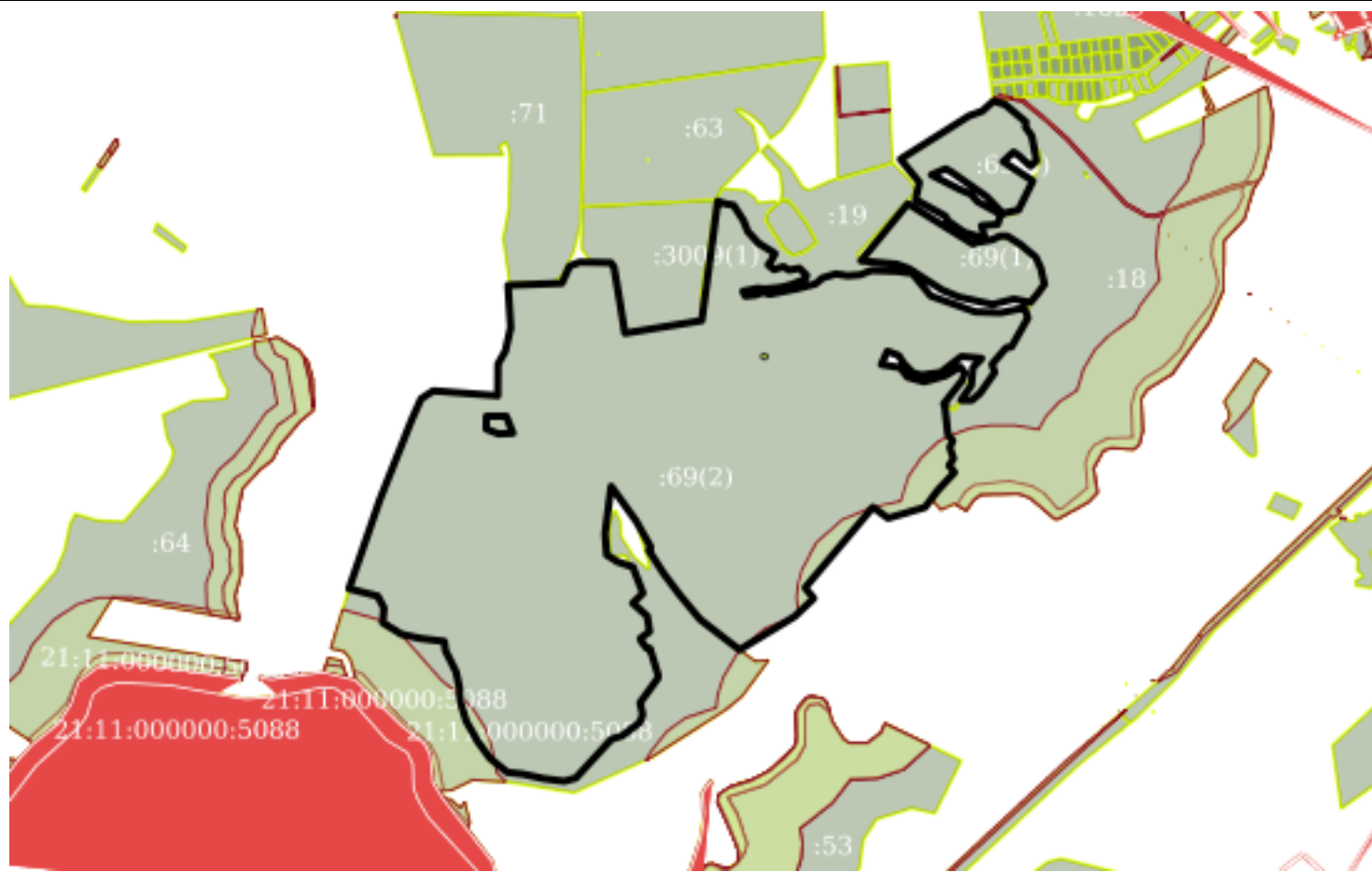
Земельный участок			
вид объекта недвижимости			

Лист №1 Раздел 3	Всего листов раздела 3: 4	Всего разделов: 8	Всего листов выписки: 28
------------------	---------------------------	-------------------	--------------------------

13 августа 2019г. № КУВИ-001/2019-19967029

Кадастровый номер: 21:11:131110:69

План (чертеж, схема) земельного участка



Масштаб 1:20000      Условные обозначения:

полное наименование должности	подпись	инициалы, фамилия
-------------------------------	---------	-------------------

М.П.

Земельный участок  
вид объекта недвижимости

Лист №2 Раздел 3

Всего листов раздела 3: 4

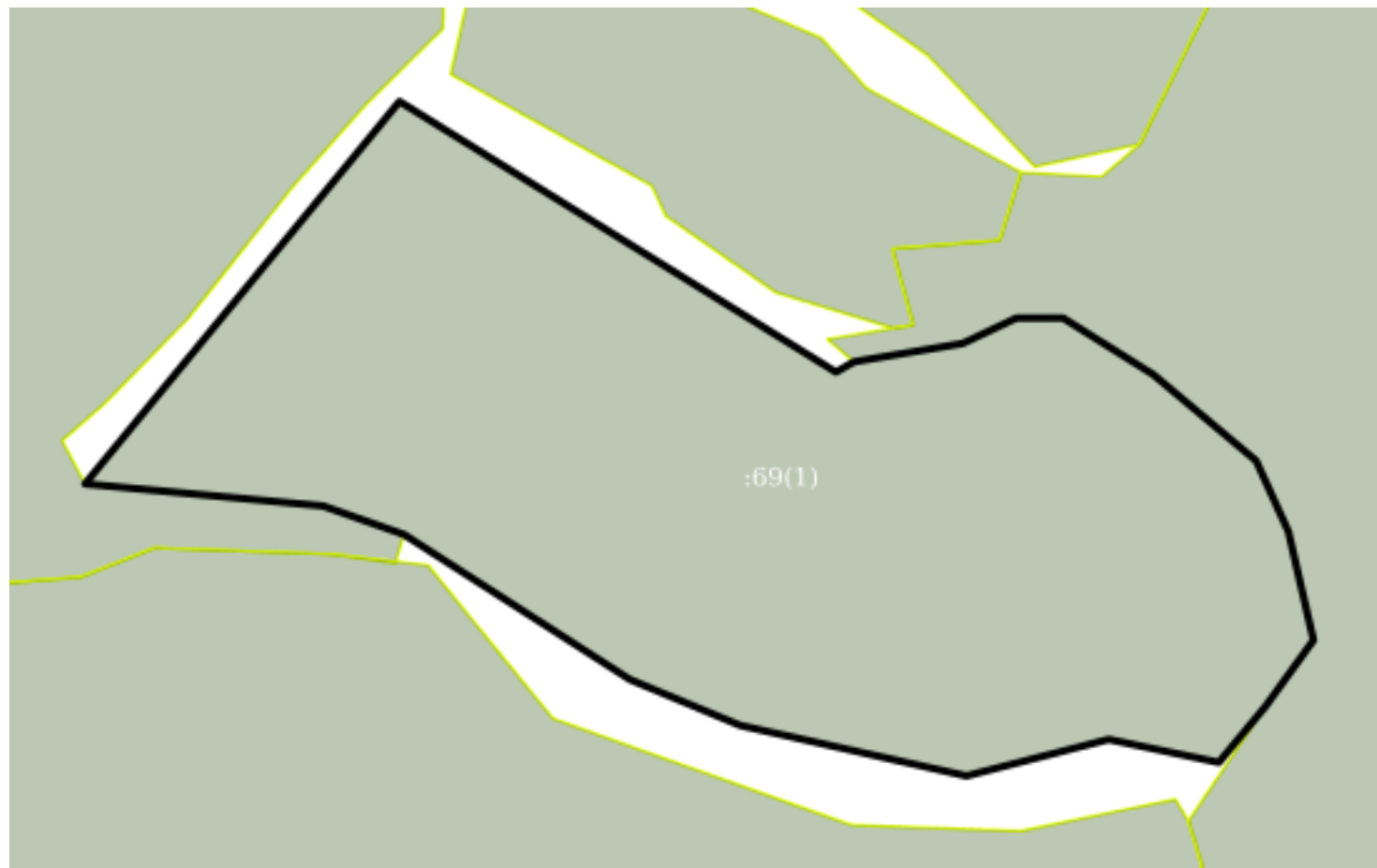
Всего разделов: 8

Всего листов выписки: 28

13 августа 2019г. № КУВИ-001/2019-19967029

Кадастровый номер:

21:11:131110:69



Масштаб 1:3000

Условные обозначения:

полное наименование должности

подпись

инициалы, фамилия

М.П.

Земельный участок  
вид объекта недвижимости

Лист №3 Раздел 3

Всего листов раздела 3: 4

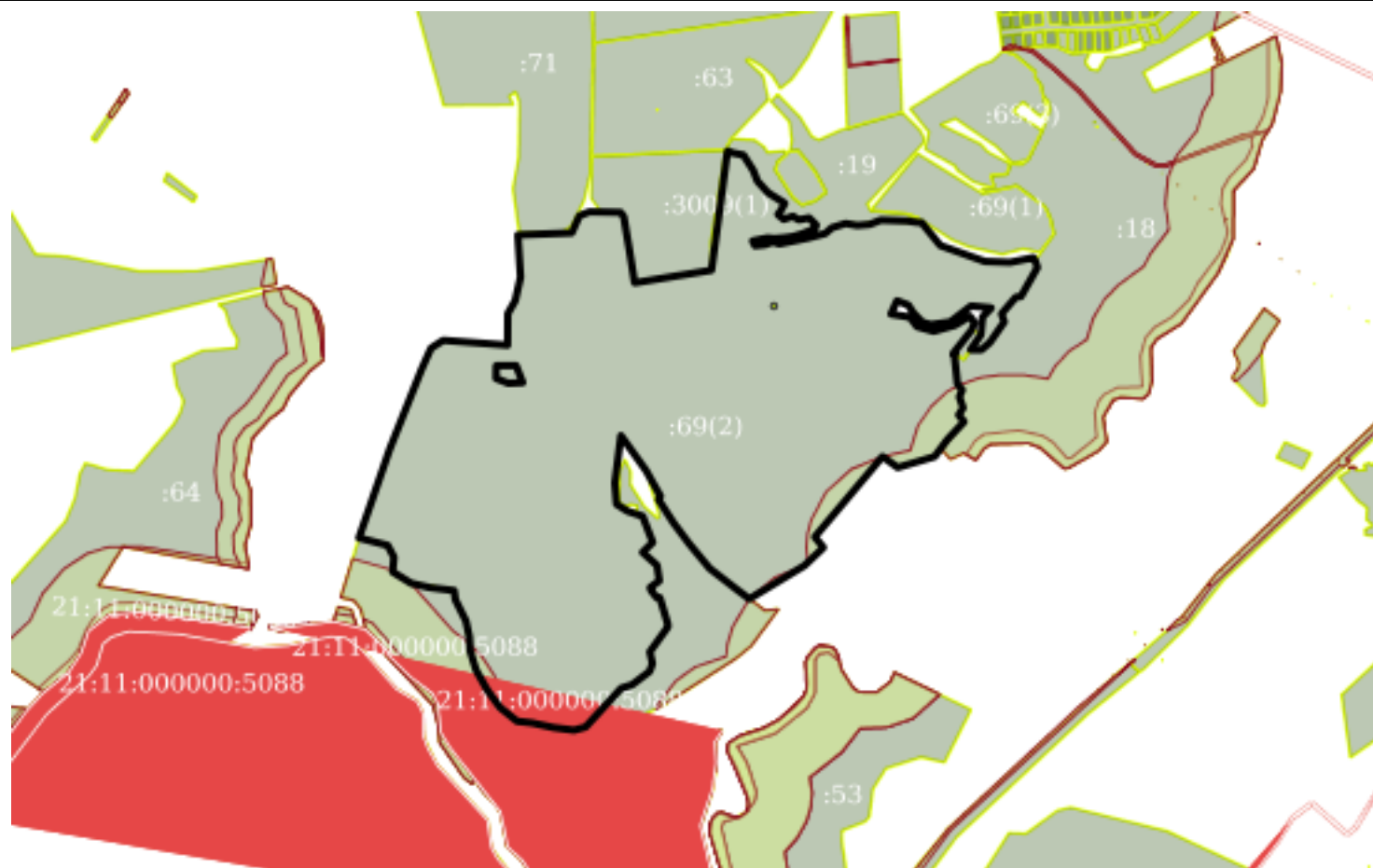
Всего разделов: 8

Всего листов выписки: 28

13 августа 2019г. № КУВИ-001/2019-19967029

Кадастровый номер:

21:11:131110:69



Масштаб 1:20000

Условные обозначения:

полное наименование должности

подпись

инициалы, фамилия

М.П.

Земельный участок  
вид объекта недвижимости

Лист №4 Раздел 3

Всего листов раздела 3: 4

Всего разделов: 8

Всего листов выписки: 28

13 августа 2019г. № КУВИ-001/2019-19967029

Кадастровый номер:

21:11:131110:69



Масштаб 1:4000

Условные обозначения:

полное наименование должности

подпись

инициалы, фамилия

М.П.



## Выписка из Единого государственного реестра недвижимости об объекте недвижимости

## Описание местоположения земельного участка

Земельный участок			
вид объекта недвижимости			

Лист №1 Раздел 3.1	Всего листов раздела 3.1: 7	Всего разделов: 8	Всего листов выписки: 28
--------------------	-----------------------------	-------------------	--------------------------

13 августа 2019г. № КУВИ-001/2019-19967029

Кадастровый номер: 21:11:131110:69

## Описание местоположения границ земельного участка

№ п/п	Номер точки		Дирекционный угол	Горизонтальное проложение, м	Описание закрепления на местности	Кадастровые номера смежных участков	Сведения об адресах правообладателей смежных земельных участков
	начальн ая	конечн ая					
1	2	3	4	5	6	7	8
1	1.1.1	1.1.2	226°32.5'	23.12	данные отсутствуют	данные отсутствуют	данные отсутствуют
2	1.1.2	1.1.3	312°13.0'	43.69	данные отсутствуют	данные отсутствуют	данные отсутствуют
3	1.1.3	1.1.4	305°4.9'	20.11	данные отсутствуют	данные отсутствуют	данные отсутствуют
4	1.1.4	1.1.5	227°59.3'	40.7	данные отсутствуют	данные отсутствуют	данные отсутствуют
5	1.1.5	1.1.6	122°55.9'	102.13	данные отсутствуют	данные отсутствуют	данные отсутствуют
6	1.1.6	1.1.7	206°19.1'	93.38	данные отсутствуют	21:11:131110:18	данные отсутствуют
7	1.1.7	1.1.8	257°53.2'	46.13	данные отсутствуют	21:11:131110:18	данные отсутствуют
8	1.1.8	1.1.9	316°8.9'	66.31	данные отсутствуют	данные отсутствуют	данные отсутствуют
9	1.1.9	1.1.10	304°58.0'	122.81	данные отсутствуют	данные отсутствуют	данные отсутствуют
10	1.1.10	1.1.11	299°20.0'	20.0	данные отсутствуют	данные отсутствуют	данные отсутствуют
11	1.1.11	1.1.12	247°10.9'	44.76	данные отсутствуют	данные отсутствуют	данные отсутствуют
12	1.1.12	1.1.13	117°5.3'	91.05	данные отсутствуют	данные отсутствуют	данные отсутствуют
13	1.1.13	1.1.14	113°6.3'	35.42	данные отсутствуют	данные отсутствуют	данные отсутствуют
14	1.1.14	1.1.15	137°56.6'	29.2	данные отсутствуют	данные отсутствуют	данные отсутствуют
15	1.1.15	1.1.16	118°33.4'	75.44	данные отсутствуют	данные отсутствуют	данные отсутствуют
16	1.1.16	1.1.17	197°27.7'	30.53	данные отсутствуют	21:11:131110:18	данные отсутствуют
17	1.1.17	1.1.18	265°29.0'	46.22	данные отсутствуют	21:11:131110:18	данные отсутствуют
18	1.1.18	1.1.19	164°38.3'	33.97	данные отсутствуют	21:11:131110:18	данные отсутствуют
19	1.1.19	1.1.20	260°50.5'	8.67	данные отсутствуют	21:11:131110:18	данные отсутствуют
20	1.1.20	1.1.21	286°52.9'	52.75	данные отсутствуют	данные отсутствуют	данные отсутствуют
21	1.1.21	1.1.22	304°50.8'	57.44	данные отсутствуют	данные отсутствуют	данные отсутствуют
22	1.1.22	1.1.23	334°47.4'	14.37	данные отсутствуют	данные отсутствуют	данные отсутствуют
23	1.1.23	1.1.24	299°0.8'	98.8	данные отсутствуют	данные отсутствуют	данные отсутствуют
24	1.1.24	1.1.25	12°41.5'	50.62	данные отсутствуют	данные отсутствуют	данные отсутствуют
25	1.1.25	1.1.26	320°43.0'	86.04	данные отсутствуют	данные отсутствуют	данные отсутствуют

полное наименование должности	подпись	инициалы, фамилия
-------------------------------	---------	-------------------

М.П.

Земельный участок							
вид объекта недвижимости							
Лист №2 Раздел 3.1		Всего листов раздела 3.1: 7		Всего разделов: 8		Всего листов выписки: 28	
13 августа 2019г. № КУВИ-001/2019-19967029							
Кадастровый номер:				21:11:131110:69			
26	1.1.26	1.1.27	57°48.4'	234.16	данные отсутствуют	данные отсутствуют	данные отсутствуют
27	1.1.27	1.1.28	70°37.4'	38.88	данные отсутствуют	данные отсутствуют	данные отсутствуют
28	1.1.28	1.1.29	48°18.6'	44.08	данные отсутствуют	данные отсутствуют	данные отсутствуют
29	1.1.29	1.1.30	107°12.5'	34.88	данные отсутствуют	21:11:131110:18	данные отсутствуют
30	1.1.29	1.1.29			данные отсутствуют	21:11:131101:1829	данные отсутствуют
31	1.1.30	1.1.31	130°3.8'	78.21	данные отсутствуют	21:11:131110:18	данные отсутствуют
32	1.1.31	1.1.32	187°31.1'	14.06	данные отсутствуют	21:11:131110:18	данные отсутствуют
33	1.1.32	1.1.33	144°34.9'	31.27	данные отсутствуют	21:11:131110:18	данные отсутствуют
34	1.1.33	1.1.34	168°38.6'	33.41	данные отсутствуют	21:11:131110:18	данные отсутствуют
35	1.1.34	1.1.1	169°50.0'	39.32	данные отсутствуют	данные отсутствуют	данные отсутствуют
36	2.1.1	2.1.2	209°32.3'	95.17	данные отсутствуют	21:11:131110:18	данные отсутствуют
37	2.1.2	2.1.3	261°4.7'	15.35	данные отсутствуют	21:11:131110:18	данные отсутствуют
38	2.1.3	2.1.4	220°30.2'	62.79	данные отсутствуют	21:11:131110:18	данные отсутствуют
39	2.1.4	2.1.5	161°12.4'	24.27	данные отсутствуют	21:11:131110:18	данные отсутствуют
40	2.1.5	2.1.6	214°57.4'	72.26	данные отсутствуют	21:11:131110:18	данные отсутствуют
41	2.1.6	2.1.7	229°1.7'	32.21	данные отсутствуют	21:11:131110:18	данные отсутствуют
42	2.1.7	2.1.8	270°6.5'	31.44	данные отсутствуют	21:11:131110:18	данные отсутствуют
43	2.1.8	2.1.9	34°47.9'	52.46	данные отсутствуют	21:11:131110:56	адрес отсутствует
44	2.1.9	2.1.10	5°5.0'	51.46	данные отсутствуют	данные отсутствуют	данные отсутствуют
45	2.1.10	2.1.11	44°15.8'	36.33	данные отсутствуют	данные отсутствуют	данные отсутствуют
46	2.1.11	2.1.12	275°18.8'	58.75	данные отсутствуют	данные отсутствуют	данные отсутствуют
47	2.1.12	2.1.13	232°23.2'	75.24	данные отсутствуют	данные отсутствуют	данные отсутствуют
48	2.1.13	2.1.14	262°12.6'	55.77	данные отсутствуют	данные отсутствуют	данные отсутствуют
49	2.1.14	2.1.15	284°53.1'	25.54	данные отсутствуют	данные отсутствуют	данные отсутствуют
50	2.1.15	2.1.16	315°50.8'	37.35	данные отсутствуют	данные отсутствуют	данные отсутствуют
51	2.1.16	2.1.17	327°28.8'	26.9	данные отсутствуют	данные отсутствуют	данные отсутствуют
52	2.1.17	2.1.18	291°16.0'	34.96	данные отсутствуют	данные отсутствуют	данные отсутствуют
53	2.1.18	2.1.19	204°8.0'	42.17	данные отсутствуют	данные отсутствуют	данные отсутствуют
54	2.1.19	2.1.20	99°14.3'	55.32	данные отсутствуют	данные отсутствуют	данные отсутствуют
55	2.1.20	2.1.21	143°19.6'	33.69	данные отсутствуют	данные отсутствуют	данные отсутствуют
56	2.1.21	2.1.22	105°49.3'	49.81	данные отсутствуют	данные отсутствуют	данные отсутствуют
57	2.1.22	2.1.23	74°10.8'	64.05	данные отсутствуют	данные отсутствуют	данные отсутствуют
58	2.1.23	2.1.24	58°43.7'	49.7	данные отсутствуют	данные отсутствуют	данные отсутствуют

полное наименование должности	подпись	инициалы, фамилия
-------------------------------	---------	-------------------

М.П.

Земельный участок							
вид объекта недвижимости							
Лист №3 Раздел 3.1		Всего листов раздела 3.1: 7		Всего разделов: 8		Всего листов выписки: 28	
13 августа 2019г. № КУВИ-001/2019-19967029							
Кадастровый номер:				21:11:131110:69			
59	2.1.24	2.1.25	143°51.5'	22.04	данные отсутствуют	данные отсутствуют	данные отсутствуют
60	2.1.25	2.1.26	197°56.2'	21.04	данные отсутствуют	данные отсутствуют	данные отсутствуют
61	2.1.26	2.1.27	218°16.4'	87.41	данные отсутствуют	21:11:131110:56	адрес отсутствует
62	2.1.27	2.1.28	119°57.8'	6.49	данные отсутствуют	21:11:131110:18, 21:11:131110:56	данные отсутствуют; адрес отсутствует
63	2.1.28	2.1.29	219°53.0'	3.81	данные отсутствуют	21:11:131110:18, 21:11:131110:56	данные отсутствуют; адрес отсутствует
64	2.1.29	2.1.30	173°55.6'	83.35	данные отсутствуют	21:11:131110:18	данные отсутствуют
65	2.1.30	2.1.31	139°38.9'	21.47	данные отсутствуют	21:11:131110:18	данные отсутствуют
66	2.1.31	2.1.32	203°14.0'	21.7	данные отсутствуют	21:11:131110:18	данные отсутствуют
67	2.1.32	2.1.33	161°3.8'	33.28	данные отсутствуют	21:11:131110:18	данные отсутствуют
68	2.1.33	2.1.34	211°53.4'	24.19	данные отсутствуют	21:11:131110:18	данные отсутствуют
69	2.1.34	2.1.35	140°59.3'	24.94	данные отсутствуют	21:11:131110:18	данные отсутствуют
70	2.1.35	2.1.36	223°6.5'	70.3	данные отсутствуют	21:11:131110:18	данные отсутствуют
71	2.1.36	2.1.37	216°49.5'	61.26	данные отсутствуют	данные отсутствуют	данные отсутствуют
72	2.1.37	2.1.38	253°36.3'	110.68	данные отсутствуют	данные отсутствуют	данные отсутствуют
73	2.1.38	2.1.39	306°5.7'	53.81	данные отсутствуют	данные отсутствуют	данные отсутствуют
74	2.1.39	2.1.40	220°6.4'	302.39	данные отсутствуют	данные отсутствуют	данные отсутствуют
75	2.1.40	2.1.41	140°37.1'	39.43	данные отсутствуют	данные отсутствуют	данные отсутствуют
76	2.1.41	2.1.42	226°30.2'	75.43	данные отсутствуют	данные отсутствуют	данные отсутствуют
77	2.1.42	2.1.43	238°50.3'	185.02	данные отсутствуют	данные отсутствуют	данные отсутствуют
78	2.1.43	2.1.44	306°59.7'	43.87	данные отсутствуют	21:11:131110:20(1)	данные отсутствуют
79	2.1.44	2.1.45	307°46.6'	99.87	данные отсутствуют	21:11:131110:20(1)	данные отсутствуют
80	2.1.45	2.1.46	320°17.0'	91.99	данные отсутствуют	21:11:131110:20(1)	данные отсутствуют
81	2.1.46	2.1.47	323°6.5'	74.7	данные отсутствуют	21:11:131110:20(1)	данные отсутствуют
82	2.1.47	2.1.48	327°7.8'	59.7	данные отсутствуют	21:11:131110:20(1)	данные отсутствуют
83	2.1.48	2.1.49	326°12.1'	20.46	данные отсутствуют	21:11:131110:20(1)	данные отсутствуют
84	2.1.49	2.1.50	30°24.7'	11.73	данные отсутствуют	21:11:131110:20(1)	данные отсутствуют
85	2.1.50	2.1.51	330°22.8'	54.55	данные отсутствуют	21:11:131110:20(1)	данные отсутствуют
86	2.1.51	2.1.52	331°1.2'	29.93	данные отсутствуют	данные отсутствуют	данные отсутствуют
87	2.1.52	2.1.53	324°17.5'	123.67	данные отсутствуют	данные отсутствуют	данные отсутствуют
88	2.1.53	2.1.54	187°19.6'	136.9	данные отсутствуют	данные отсутствуют	данные отсутствуют
89	2.1.54	2.1.55	175°37.4'	61.34	данные отсутствуют	данные отсутствуют	данные отсутствуют

полное наименование должности	подпись	инициалы, фамилия
-------------------------------	---------	-------------------

М.П.

Земельный участок							
вид объекта недвижимости							
Лист №4 Раздел 3.1		Всего листов раздела 3.1: 7		Всего разделов: 8		Всего листов выписки: 28	
13 августа 2019г. № КУВИ-001/2019-19967029							
Кадастровый номер:				21:11:131110:69			
90	2.1.55	2.1.56	122°25.2`	37.53	данные отсутствуют	данные отсутствуют	данные отсутствуют
91	2.1.56	2.1.57	108°32.8`	45.84	данные отсутствуют	данные отсутствуют	данные отсутствуют
92	2.1.57	2.1.58	158°49.5`	80.56	данные отсутствуют	21:11:131110:20(1)	данные отсутствуют
93	2.1.58	2.1.59	225°35.6`	41.01	данные отсутствуют	21:11:131110:20(1)	данные отсутствуют
94	2.1.59	2.1.60	131°49.4`	55.64	данные отсутствуют	21:11:131110:20(1)	данные отсутствуют
95	2.1.60	2.1.61	171°19.4`	45.08	данные отсутствуют	21:11:131110:20(1)	данные отсутствуют
96	2.1.61	2.1.62	233°39.4`	33.07	данные отсутствуют	21:11:131110:20(1)	данные отсутствуют
97	2.1.62	2.1.63	159°13.7`	9.3	данные отсутствуют	21:11:131110:20(1)	данные отсутствуют
98	2.1.63	2.1.64	142°7.3`	24.76	данные отсутствуют	21:11:131110:20(1)	данные отсутствуют
99	2.1.64	2.1.65	94°8.8`	9.4	данные отсутствуют	21:11:131110:20(1)	данные отсутствуют
100	2.1.65	2.1.66	163°3.2`	77.46	данные отсутствуют	21:11:131110:20(1)	данные отсутствуют
101	2.1.66	2.1.67	174°2.5`	9.63	данные отсутствуют	21:11:131110:20(1)	данные отсутствуют
102	2.1.67	2.1.68	215°53.6`	88.9	данные отсутствуют	21:11:131110:20(1)	данные отсутствуют
103	2.1.68	2.1.69	167°32.8`	34.78	данные отсутствуют	21:11:131110:20(1)	данные отсутствуют
104	2.1.69	2.1.70	200°12.5`	23.91	данные отсутствуют	21:11:131110:20(1)	данные отсутствуют
105	2.1.70	2.1.71	232°45.7`	63.36	данные отсутствуют	21:11:131110:20(1)	данные отсутствуют
106	2.1.71	2.1.72	252°22.4`	32.76	данные отсутствуют	21:11:131110:20(1)	данные отсутствуют
107	2.1.72	2.1.73	222°31.4`	151.26	данные отсутствуют	21:11:131110:20(1)	данные отсутствуют
108	2.1.73	2.1.74	254°38.6`	34.51	данные отсутствуют	21:11:131110:20(1)	данные отсутствуют
109	2.1.74	2.1.75	277°10.6`	58.6	данные отсутствуют	21:11:131110:20(1)	данные отсутствуют
110	2.1.75	2.1.76	282°15.5`	63.2	данные отсутствуют	21:11:131110:20(1)	данные отсутствуют
111	2.1.76	2.1.77	276°24.7`	43.87	данные отсутствуют	21:11:131110:20(1)	данные отсутствуют
112	2.1.77	2.1.78	308°54.7`	63.74	данные отсутствуют	21:11:131110:20(1)	данные отсутствуют
113	2.1.78	2.1.79	323°52.9`	61.55	данные отсутствуют	21:11:131110:20(1)	данные отсутствуют
114	2.1.79	2.1.80	330°45.1`	66.68	данные отсутствуют	21:11:131110:20(1)	данные отсутствуют
115	2.1.80	2.1.81	343°10.6`	58.25	данные отсутствуют	21:11:131110:20(1)	данные отсутствуют
116	2.1.81	2.1.82	356°37.3`	40.05	данные отсутствуют	21:11:131110:20(1)	данные отсутствуют
117	2.1.82	2.1.83	347°53.5`	45.86	данные отсутствуют	21:11:131110:20(1)	данные отсутствуют
118	2.1.83	2.1.84	333°32.0`	67.72	данные отсутствуют	21:11:131110:20(1)	данные отсутствуют
119	2.1.84	2.1.85	352°21.1`	26.9	данные отсутствуют	21:11:131110:20(1)	данные отсутствуют
120	2.1.85	2.1.86	276°56.8`	70.78	данные отсутствуют	21:11:131110:20(1)	данные отсутствуют
121	2.1.86	2.1.87	282°52.6`	54.65	данные отсутствуют	21:11:131110:20(1)	данные отсутствуют
122	2.1.87	2.1.88	301°36.7`	62.54	данные отсутствуют	21:11:131110:20(1)	данные отсутствуют

полное наименование должности	подпись	инициалы, фамилия
-------------------------------	---------	-------------------

М.П.

Земельный участок							
вид объекта недвижимости							
Лист №5 Раздел 3.1		Всего листов раздела 3.1: 7		Всего разделов: 8		Всего листов выписки: 28	
13 августа 2019г. № КУВИ-001/2019-19967029							
Кадастровый номер:				21:11:131110:69			
123	2.1.88	2.1.89	5°0.8'	42.56	данные отсутствуют	21:11:131110:20(1)	данные отсутствуют
124	2.1.89	2.1.90	331°55.7'	38.46	данные отсутствуют	21:11:131110:20(1)	данные отсутствуют
125	2.1.90	2.1.91	284°30.4'	85.2	данные отсутствуют	21:11:131110:20(1)	данные отсутствуют
126	2.1.91	2.1.92	19°7.2'	271.77	данные отсутствуют	данные отсутствуют	данные отсутствуют
127	2.1.92	2.1.93	21°46.4'	246.79	данные отсутствуют	данные отсутствуют	данные отсутствуют
128	2.1.93	2.1.94	24°7.9'	65.11	данные отсутствуют	данные отсутствуют	данные отсутствуют
129	2.1.94	2.1.95	57°15.0'	41.92	данные отсутствуют	данные отсутствуют	данные отсутствуют
130	2.1.95	2.1.96	94°22.1'	185.34	данные отсутствуют	данные отсутствуют	данные отсутствуют
131	2.1.96	2.1.97	0°25.7'	90.86	данные отсутствуют	данные отсутствуют	данные отсутствуют
132	2.1.97	2.1.98	29°40.5'	42.86	данные отсутствуют	данные отсутствуют	данные отсутствуют
133	2.1.98	2.1.99	12°47.1'	68.87	данные отсутствуют	данные отсутствуют	данные отсутствуют
134	2.1.99	2.1.100	356°26.6'	121.89	данные отсутствуют	данные отсутствуют	данные отсутствуют
135	2.1.100	2.1.101	87°49.4'	154.89	данные отсутствуют	данные отсутствуют	данные отсутствуют
136	2.1.101	2.1.102	24°3.3'	54.12	данные отсутствуют	данные отсутствуют	данные отсутствуют
137	2.1.102	2.1.103	68°55.8'	30.82	данные отсутствуют	данные отсутствуют	данные отсутствуют
138	2.1.103	2.1.104	90°51.5'	33.4	данные отсутствуют	данные отсутствуют	данные отсутствуют
139	2.1.104	2.1.105	91°9.8'	56.13	данные отсутствуют	21:11:000000:3009(1)	данные отсутствуют
140	2.1.105	2.1.106	143°16.9'	15.22	данные отсутствуют	21:11:000000:3009(1)	данные отсутствуют
141	2.1.106	2.1.107	170°21.2'	100.62	данные отсутствуют	21:11:000000:3009(1)	данные отсутствуют
142	2.1.107	2.1.108	170°59.2'	92.18	данные отсутствуют	21:11:000000:3009(1)	данные отсутствуют
143	2.1.108	2.1.109	80°40.6'	223.94	данные отсутствуют	21:11:000000:3009(1)	данные отсутствуют
144	2.1.109	2.1.110	7°37.5'	346.24	данные отсутствуют	21:11:000000:3009(1)	данные отсутствуют
145	2.1.110	2.1.111	113°33.2'	14.81	данные отсутствуют	21:11:131110:19	данные отсутствуют
146	2.1.111	2.1.112	101°3.0'	32.87	данные отсутствуют	21:11:131110:19	данные отсутствуют
147	2.1.112	2.1.113	147°19.6'	51.94	данные отсутствуют	21:11:131110:19	данные отсутствуют
148	2.1.113	2.1.114	158°35.5'	33.64	данные отсутствуют	21:11:131110:19	данные отсутствуют
149	2.1.114	2.1.115	137°27.4'	45.52	данные отсутствуют	21:11:131110:19	данные отсутствуют
150	2.1.115	2.1.116	122°4.6'	56.53	данные отсутствуют	21:11:131110:19	данные отсутствуют
151	2.1.116	2.1.117	209°30.7'	28.54	данные отсутствуют	21:11:131110:19	данные отсутствуют
152	2.1.117	2.1.118	220°13.7'	9.35	данные отсутствуют	21:11:131110:19	данные отсутствуют
153	2.1.118	2.1.119	130°27.2'	21.76	данные отсутствуют	21:11:131110:19	данные отсутствуют
154	2.1.119	2.1.120	72°15.2'	28.41	данные отсутствуют	21:11:131110:19	данные отсутствуют
155	2.1.120	2.1.121	121°26.9'	19.43	данные отсутствуют	21:11:131110:19	данные отсутствуют

полное наименование должности	подпись	инициалы, фамилия
-------------------------------	---------	-------------------

М.П.

Земельный участок							
вид объекта недвижимости							
Лист №6 Раздел 3.1		Всего листов раздела 3.1: 7		Всего разделов: 8		Всего листов выписки: 28	
13 августа 2019г. № КУВИ-001/2019-19967029							
Кадастровый номер:				21:11:131110:69			
156	2.1.121	2.1.122	78°57.2`	29.96	данные отсутствуют	21:11:131110:19	данные отсутствуют
157	2.1.122	2.1.123	134°50.2`	29.56	данные отсутствуют	21:11:131110:19	данные отсутствуют
158	2.1.123	2.1.124	201°50.3`	11.51	данные отсутствуют	21:11:131110:19	данные отсутствуют
159	2.1.124	2.1.125	248°29.7`	40.97	данные отсутствуют	21:11:131110:19	данные отсутствуют
160	2.1.125	2.1.126	253°41.5`	25.57	данные отсутствуют	21:11:131110:19	данные отсутствуют
161	2.1.126	2.1.127	262°2.2`	23.39	данные отсутствуют	21:11:131110:19	данные отсутствуют
162	2.1.127	2.1.128	265°10.3`	30.41	данные отсутствуют	21:11:131110:19	данные отсутствуют
163	2.1.128	2.1.129	275°9.5`	20.24	данные отсутствуют	21:11:131110:19	данные отсутствуют
164	2.1.129	2.1.130	258°40.1`	43.47	данные отсутствуют	21:11:131110:19	данные отсутствуют
165	2.1.130	2.1.131	153°30.1`	15.55	данные отсутствуют	21:11:131110:19	данные отсутствуют
166	2.1.131	2.1.132	83°59.8`	29.26	данные отсутствуют	21:11:131110:19	данные отсутствуют
167	2.1.132	2.1.133	70°3.5`	23.57	данные отсутствуют	21:11:131110:19	данные отсутствуют
168	2.1.133	2.1.134	107°32.4`	19.44	данные отсутствуют	21:11:131110:19	данные отсутствуют
169	2.1.134	2.1.135	78°27.4`	82.45	данные отсутствуют	21:11:131110:19	данные отсутствуют
170	2.1.135	2.1.136	75°19.6`	53.22	данные отсутствуют	21:11:131110:19	данные отсутствуют
171	2.1.136	2.1.137	48°50.6`	25.1	данные отсутствуют	21:11:131110:19	данные отсутствуют
172	2.1.137	2.1.138	72°55.7`	41.49	данные отсутствуют	21:11:131110:19	данные отсутствуют
173	2.1.138	2.1.139	99°33.1`	33.5	данные отсутствуют	21:11:131110:19	данные отсутствуют
174	2.1.139	2.1.140	85°25.0`	36.54	данные отсутствуют	21:11:131110:19	данные отсутствуют
175	2.1.140	2.1.141	68°28.4`	34.01	данные отсутствуют	21:11:131110:19	данные отсутствуют
176	2.1.141	2.1.142	92°0.7`	76.37	данные отсутствуют	21:11:131110:19	данные отсутствуют
177	2.1.142	2.1.143	98°4.6`	27.33	данные отсутствуют	21:11:131110:19	данные отсутствуют
178	2.1.143	2.1.144	93°49.5`	14.09	данные отсутствуют	данные отсутствуют	данные отсутствуют
179	2.1.144	2.1.145	140°48.0`	84.81	данные отсутствуют	данные отсутствуют	данные отсутствуют
180	2.1.145	2.1.146	109°39.5`	136.14	данные отсутствуют	данные отсутствуют	данные отсутствуют
181	2.1.146	2.1.147	92°1.2`	72.65	данные отсутствуют	данные отсутствуют	данные отсутствуют
182	2.1.147	2.1.148	78°22.6`	67.89	данные отсутствуют	данные отсутствуют	данные отсутствуют
183	2.1.148	2.1.149	149°36.9`	10.87	данные отсутствуют	данные отсутствуют	данные отсутствуют
184	2.1.149	2.1.1	162°50.1`	20.26	данные отсутствуют	21:11:131110:18	данные отсутствуют
185	2.2.150	2.2.151	130°21.2`	2.01	данные отсутствуют	21:11:131110:1	данные отсутствуют
186	2.2.151	2.2.152	40°21.2`	2.01	данные отсутствуют	21:11:131110:1	данные отсутствуют
187	2.2.152	2.2.153	310°8.1`	2.0	данные отсутствуют	21:11:131110:1	данные отсутствуют
188	2.2.153	2.2.150	220°32.3`	2.0	данные отсутствуют	21:11:131110:1	данные отсутствуют

полное наименование должности	подпись	инициалы, фамилия
-------------------------------	---------	-------------------

М.П.

Земельный участок							
вид объекта недвижимости							
Лист №7 Раздел 3.1		Всего листов раздела 3.1: 7		Всего разделов: 8		Всего листов выписки: 28	
13 августа 2019г. № КУВИ-001/2019-19967029							
Кадастровый номер:				21:11:131110:69			
189	2.3.154	2.3.155	180°43.0'	36.8	данные отсутствуют	21:11:131110:55	данные отсутствуют
190	2.3.155	2.3.156	111°33.2'	37.67	данные отсутствуют	21:11:131110:55	данные отсутствуют
191	2.3.156	2.3.157	87°31.6'	41.72	данные отсутствуют	21:11:131110:55	данные отсутствуют
192	2.3.157	2.3.158	338°34.5'	52.62	данные отсутствуют	21:11:131110:55	данные отсутствуют
193	2.3.158	2.3.154	269°51.5'	57.04	данные отсутствуют	21:11:131110:55	данные отсутствуют
194	3.1.1	3.1.2	215°56.3'	35.2	данные отсутствуют	21:11:131110:18	данные отсутствуют
195	3.1.2	3.1.3	219°48.4'	31.24	данные отсутствуют	21:11:131110:18	данные отсутствуют
196	3.1.3	3.1.4	281°49.9'	48.29	данные отсутствуют	данные отсутствуют	данные отсутствуют
197	3.1.4	3.1.5	255°35.9'	63.04	данные отсутствуют	данные отсутствуют	данные отсутствуют
198	3.1.5	3.1.6	282°34.6'	99.57	данные отсутствуют	данные отсутствуют	данные отсутствуют
199	3.1.6	3.1.7	292°36.5'	51.19	данные отсутствуют	данные отсутствуют	данные отсутствуют
200	3.1.7	3.1.8	302°41.7'	115.33	данные отсутствуют	данные отсутствуют	данные отсутствуют
201	3.1.8	3.1.9	289°24.7'	36.77	данные отсутствуют	21:11:131110:19	данные отсутствуют
202	3.1.9	3.1.10	275°17.9'	102.66	данные отсутствуют	21:11:131110:19	данные отсутствуют
203	3.1.10	3.1.11	39°25.6'	212.57	данные отсутствуют	21:11:131110:19	данные отсутствуют
204	3.1.11	3.1.12	121°48.4'	220.47	данные отсутствуют	данные отсутствуют	данные отсутствуют
205	3.1.12	3.1.13	60°23.9'	8.95	данные отсутствуют	данные отсутствуют	данные отсутствуют
206	3.1.13	3.1.14	80°25.1'	47.34	данные отсутствуют	21:11:131110:18	данные отсутствуют
207	3.1.14	3.1.15	64°40.9'	25.49	данные отсутствуют	21:11:131110:18	данные отсутствуют
208	3.1.15	3.1.16	89°56.6'	20.0	данные отсутствуют	21:11:131110:18	данные отсутствуют
209	3.1.16	3.1.17	122°4.1'	45.69	данные отсутствуют	21:11:131110:18	данные отсутствуют
210	3.1.17	3.1.18	129°57.5'	57.61	данные отсутствуют	21:11:131110:18	данные отсутствуют
211	3.1.18	3.1.19	155°28.7'	33.35	данные отсутствуют	21:11:131110:18	данные отсутствуют
212	3.1.19	3.1.1	166°58.7'	47.93	данные отсутствуют	21:11:131110:18	данные отсутствуют

полное наименование должности	подпись	инициалы, фамилия
-------------------------------	---------	-------------------

М.П.

## Выписка из Единого государственного реестра недвижимости об объекте недвижимости

## Описание местоположения земельного участка

Земельный участок			
вид объекта недвижимости			
Лист №1 Раздел 3.2	Всего листов раздела 3.2: 7	Всего разделов: 8	Всего листов выписки: 28
13 августа 2019г. № КУВИ-001/2019-19967029			
Кадастровый номер:		21:11:131110:69	

Сведения о характерных точках границы земельного участка				
Система координат СК кадастрового округа				
Номер точки	Координаты, м		Описание закрепления на местности	Средняя квадратичная погрешность определения координат характерных точек границ земельного участка, м
	X	Y		
1	2	3	4	5
1	343968.02	1238770.92	-	5
2	343939.52	1238750.26	-	5
3	343915.52	1238730.26	-	5
4	343925.42	1238683	-	5
5	343909.74	1238621.94	-	5
6	343931.42	1238524.76	-	5
7	343951.1	1238477.5	-	5
8	344013.4	1238380.44	-	5
9	344025.62	1238345.76	-	5
10	344035.1	1238243.54	-	5
11	344199.3	1238378.54	-	5
12	344083.1	1238565.9	-	5
13	344087.52	1238573.68	-	5
14	344095.4	1238620.36	-	5
15	344106.3	1238643.4	-	5
16	344106.32	1238663.4	-	5
17	344082.06	1238702.12	-	5
18	344045.06	1238746.28	-	5
19	344014.72	1238760.12	-	5
20	343968.02	1238770.92	-	5
1	343871	1238723.16	-	5
2	343788.2	1238676.24	-	5
3	343785.82	1238661.08	-	5
4	343738.08	1238620.3	-	5

полное наименование должности	подпись	инициалы, фамилия
-------------------------------	---------	-------------------

М.П.



Земельный участок					
вид объекта недвижимости					
Лист №2 Раздел 3.2		Всего листов раздела 3.2: 7		Всего разделов: 8	Всего листов выписки: 28
13 августа 2019г. № КУВИ-001/2019-19967029					
Кадастровый номер:			21:11:131110:69		
5	343715.1	1238628.12	-	5	
6	343655.88	1238586.72	-	5	
7	343634.76	1238562.4	-	5	
8	343634.82	1238530.96	-	5	
9	343677.9	1238560.9	-	5	
10	343729.16	1238565.46	-	5	
11	343755.18	1238590.82	-	5	
12	343760.62	1238532.32	-	5	
13	343714.7	1238472.72	-	5	
14	343707.14	1238417.46	-	5	
15	343713.7	1238392.78	-	5	
16	343740.5	1238366.76	-	5	
17	343763.18	1238352.3	-	5	
18	343775.86	1238319.72	-	5	
19	343737.38	1238302.48	-	5	
20	343728.5	1238357.08	-	5	
21	343701.48	1238377.2	-	5	
22	343687.9	1238425.12	-	5	
23	343705.36	1238486.74	-	5	
24	343731.16	1238529.22	-	5	
25	343713.36	1238542.22	-	5	
26	343693.34	1238535.74	-	5	
27	343624.72	1238481.6	-	5	
28	343621.48	1238487.22	-	5	
29	343618.56	1238484.78	-	5	
30	343535.68	1238493.6	-	5	
31	343519.32	1238507.5	-	5	
32	343499.38	1238498.94	-	5	
33	343467.9	1238509.74	-	5	
34	343447.36	1238496.96	-	5	
35	343427.98	1238512.66	-	5	
36	343376.66	1238464.62	-	5	
37	343327.62	1238427.9	-	5	

полное наименование должности	подпись	инициалы, фамилия
-------------------------------	---------	-------------------

М.П.

Земельный участок					
вид объекта недвижимости					
Лист №3 Раздел 3.2		Всего листов раздела 3.2: 7		Всего разделов: 8	Всего листов выписки: 28
13 августа 2019г. № КУВИ-001/2019-19967029					
Кадастровый номер:			21:11:131110:69		
38	343296.38	1238321.72	-	5	
39	343328.08	1238278.24	-	5	
40	343096.8	1238083.44	-	5	
41	343066.32	1238108.46	-	5	
42	343014.4	1238053.74	-	5	
43	342918.66	1237895.42	-	5	
44	342945.06	1237860.38	-	5	
45	343006.24	1237781.44	-	5	
46	343077	1237722.66	-	5	
47	343136.74	1237677.82	-	5	
48	343186.88	1237645.42	-	5	
49	343203.88	1237634.04	-	5	
50	343214	1237639.98	-	5	
51	343261.42	1237613.02	-	5	
52	343287.6	1237598.52	-	5	
53	343388.02	1237526.34	-	5	
54	343252.24	1237508.88	-	5	
55	343191.08	1237513.56	-	5	
56	343170.96	1237545.24	-	5	
57	343156.38	1237588.7	-	5	
58	343081.26	1237617.8	-	5	
59	343052.56	1237588.5	-	5	
60	343015.46	1237629.96	-	5	
61	342970.9	1237636.76	-	5	
62	342951.3	1237610.12	-	5	
63	342942.6	1237613.42	-	5	
64	342923.06	1237628.62	-	5	
65	342922.38	1237638	-	5	
66	342848.28	1237660.58	-	5	
67	342838.7	1237661.58	-	5	
68	342766.68	1237609.46	-	5	
69	342732.72	1237616.96	-	5	
70	342710.28	1237608.7	-	5	

полное наименование должности	подпись	инициалы, фамилия
-------------------------------	---------	-------------------

М.П.

Земельный участок					
вид объекта недвижимости					
Лист №4 Раздел 3.2		Всего листов раздела 3.2: 7		Всего разделов: 8	Всего листов выписки: 28
13 августа 2019г. № КУВИ-001/2019-19967029					
Кадастровый номер:			21:11:131110:69		
71	342671.94	1237558.26	-	5	
72	342662.02	1237527.04	-	5	
73	342550.54	1237424.8	-	5	
74	342541.4	1237391.52	-	5	
75	342548.72	1237333.38	-	5	
76	342562.14	1237271.62	-	5	
77	342567.04	1237228.02	-	5	
78	342607.08	1237178.42	-	5	
79	342656.8	1237142.14	-	5	
80	342714.98	1237109.56	-	5	
81	342770.74	1237092.7	-	5	
82	342810.72	1237090.34	-	5	
83	342855.56	1237080.72	-	5	
84	342916.18	1237050.54	-	5	
85	342942.84	1237046.96	-	5	
86	342951.4	1236976.7	-	5	
87	342963.58	1236923.42	-	5	
88	342996.36	1236870.16	-	5	
89	343038.76	1236873.88	-	5	
90	343072.7	1236855.78	-	5	
91	343094.04	1236773.3	-	5	
92	343350.82	1236862.32	-	5	
93	343580	1236953.86	-	5	
94	343639.42	1236980.48	-	5	
95	343662.1	1237015.74	-	5	
96	343647.98	1237200.54	-	5	
97	343738.84	1237201.22	-	5	
98	343776.08	1237222.44	-	5	
99	343843.24	1237237.68	-	5	
100	343964.9	1237230.12	-	5	
101	343970.78	1237384.9	-	5	
102	344020.2	1237406.96	-	5	
103	344031.28	1237435.72	-	5	

полное наименование должности	подпись	инициалы, фамилия
-------------------------------	---------	-------------------

М.П.

Земельный участок					
вид объекта недвижимости					
Лист №5 Раздел 3.2		Всего листов раздела 3.2: 7		Всего разделов: 8	Всего листов выписки: 28
13 августа 2019г. № КУВИ-001/2019-19967029					
Кадастровый номер:			21:11:131110:69		
104	344030.78	1237469.12	-	5	
105	344029.64	1237525.24	-	5	
106	344017.44	1237534.34	-	5	
107	343918.24	1237551.2	-	5	
108	343827.2	1237565.64	-	5	
109	343863.48	1237786.62	-	5	
110	344206.66	1237832.56	-	5	
111	344200.74	1237846.14	-	5	
112	344194.44	1237878.4	-	5	
113	344150.72	1237906.44	-	5	
114	344119.4	1237918.72	-	5	
115	344085.86	1237949.5	-	5	
116	344055.84	1237997.4	-	5	
117	344031	1237983.34	-	5	
118	344023.86	1237977.3	-	5	
119	344009.74	1237993.86	-	5	
120	344018.4	1238020.92	-	5	
121	344008.26	1238037.5	-	5	
122	344014	1238066.9	-	5	
123	343993.16	1238087.86	-	5	
124	343982.48	1238083.58	-	5	
125	343967.46	1238045.46	-	5	
126	343960.28	1238020.92	-	5	
127	343957.04	1237997.76	-	5	
128	343954.48	1237967.46	-	5	
129	343956.3	1237947.3	-	5	
130	343947.76	1237904.68	-	5	
131	343933.84	1237911.62	-	5	
132	343936.9	1237940.72	-	5	
133	343944.94	1237962.88	-	5	
134	343939.08	1237981.42	-	5	
135	343955.58	1238062.2	-	5	
136	343969.06	1238113.68	-	5	

полное наименование должности	подпись	инициалы, фамилия
-------------------------------	---------	-------------------

М.П.

Земельный участок					
вид объекта недвижимости					
Лист №6 Раздел 3.2		Всего листов раздела 3.2: 7		Всего разделов: 8	Всего листов выписки: 28
13 августа 2019г. № КУВИ-001/2019-19967029					
Кадастровый номер:			21:11:131110:69		
137	343985.58	1238132.58	-	5	
138	343997.76	1238172.24	-	5	
139	343992.2	1238205.28	-	5	
140	343995.12	1238241.7	-	5	
141	344007.6	1238273.34	-	5	
142	344004.92	1238349.66	-	5	
143	344001.08	1238376.72	-	5	
144	344000.14	1238390.78	-	5	
145	343934.42	1238444.38	-	5	
146	343888.62	1238572.58	-	5	
147	343886.06	1238645.18	-	5	
148	343899.74	1238711.68	-	5	
149	343890.36	1238717.18	-	5	
150	343871	1238723.16	-	5	
1	343760.32	1237964.72	-	5	
2	343761.84	1237966.02	-	5	
3	343760.55	1237967.55	-	5	
4	343759.02	1237966.25	-	5	
5	343760.32	1237964.72	-	5	
1	343589.2	1237167.92	-	5	
2	343589.34	1237224.96	-	5	
3	343540.36	1237244.18	-	5	
4	343538.56	1237202.5	-	5	
5	343552.4	1237167.46	-	5	
6	343589.2	1237167.92	-	5	
1	344322.38	1238747.82	-	5	
2	344306.48	1238731.04	-	5	
3	344335.84	1238698.68	-	5	
4	344347.4	1238682.22	-	5	
5	344320.16	1238651.98	-	5	
6	344264.64	1238737.7	-	5	
7	344180.94	1238696.3	-	5	
8	344171.26	1238651.2	-	5	

полное наименование должности	подпись	инициалы, фамилия
-------------------------------	---------	-------------------

М.П.

Земельный участок					
вид объекта недвижимости					
Лист №7 Раздел 3.2		Всего листов раздела 3.2: 7		Всего разделов: 8	Всего листов выписки: 28
13 августа 2019г. № КУВИ-001/2019-19967029					
Кадастровый номер:			21:11:131110:69		
9	344219.08	1238605.26	-	5	
10	344289.46	1238504.62	-	5	
11	344299.26	1238487.18	-	5	
12	344281.9	1238445.92	-	5	
13	344240.44	1238526.98	-	5	
14	344226.54	1238559.56	-	5	
15	344204.86	1238579.12	-	5	
16	344168.8	1238645.38	-	5	
17	344139.68	1238636.22	-	5	
18	344136.04	1238590.14	-	5	
19	344103.28	1238599.14	-	5	
20	344101.9	1238590.58	-	5	
21	344117.22	1238540.1	-	5	
22	344150.04	1238492.96	-	5	
23	344163.04	1238486.84	-	5	
24	344210.96	1238400.44	-	5	
25	344260.34	1238411.56	-	5	
26	344326.94	1238357.08	-	5	
27	344451.7	1238555.24	-	5	
28	344464.6	1238591.92	-	5	
29	344493.92	1238624.84	-	5	
30	344483.6	1238658.16	-	5	
31	344433.26	1238718.02	-	5	
32	344419.32	1238716.18	-	5	
33	344393.84	1238734.3	-	5	
34	344361.08	1238740.88	-	5	
35	344322.38	1238747.82	-	5	

полное наименование должности	подпись	инициалы, фамилия
-------------------------------	---------	-------------------

М.П.

Выписка из Единого государственного реестра недвижимости об объекте недвижимости  
Сведения о частях земельного участка

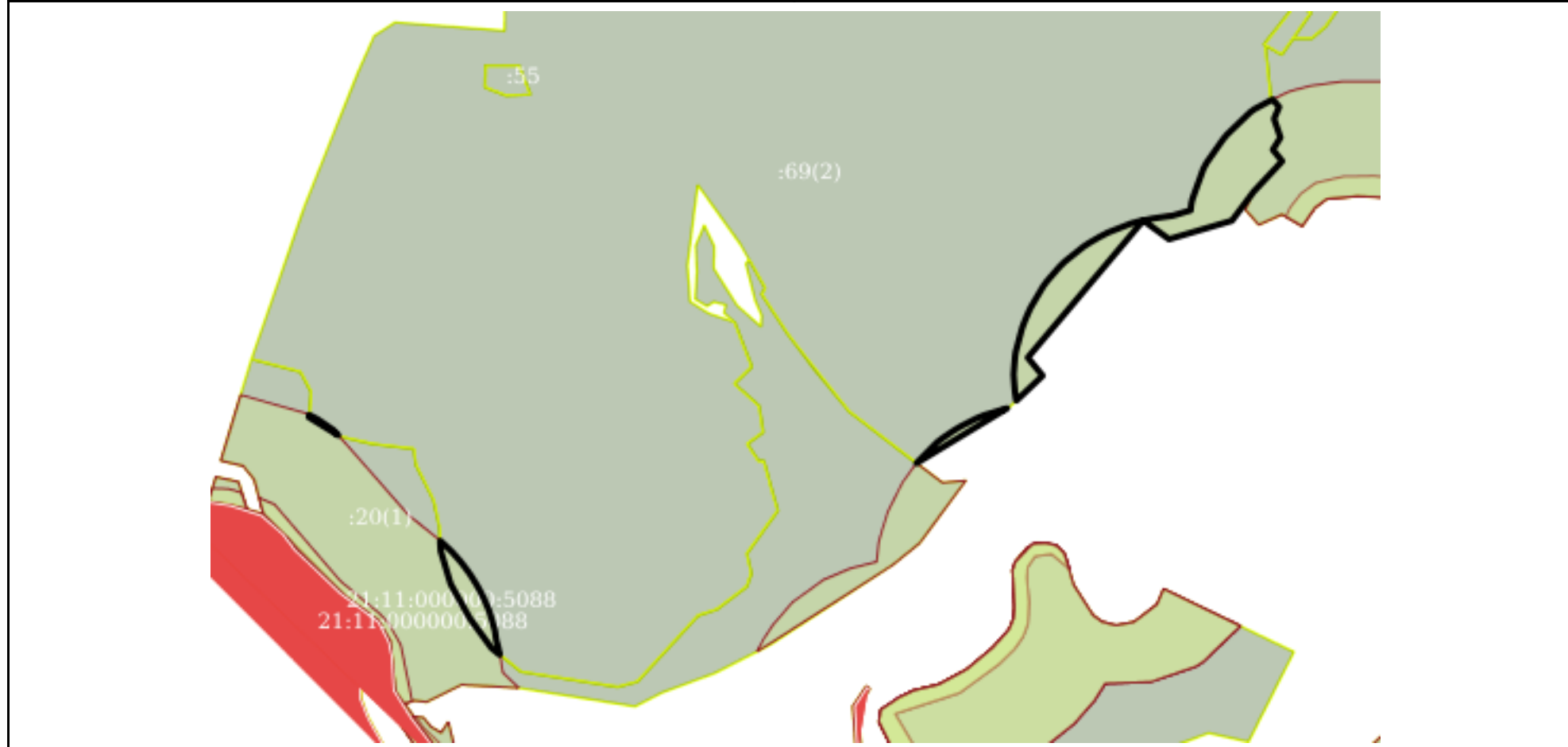
Земельный участок			
вид объекта недвижимости			

Лист №1 Раздел 4	Всего листов раздела 4: 1	Всего разделов: 8	Всего листов выписки: 28
------------------	---------------------------	-------------------	--------------------------

13 августа 2019г. № КУВИ-001/2019-19967029

Кадастровый номер: 21:11:131110:69

План (чертеж, схема) части земельного участка      Учетный номер части: 21:11:131110:69/1



Масштаб 1:10000      Условные обозначения:

полное наименование должности	подпись	инициалы, фамилия
-------------------------------	---------	-------------------

М.П.

Выписка из Единого государственного реестра недвижимости об объекте недвижимости  
Сведения о частях земельного участка

Земельный участок			
вид объекта недвижимости			
Лист №1 Раздел 4.1	Всего листов раздела 4.1: 1	Всего разделов: 8	Всего листов выписки: 28
13 августа 2019г. № КУВИ-001/2019-19967029			
Кадастровый номер:		21:11:131110:69	
Учетный номер части	Площадь, м2	Содержание ограничения в использовании или ограничения права на объект недвижимости или обременения объекта недвижимости	
1	2	3	
21:11:131110:69/1	43264	Вид ограничения (обременения): Ограничения прав на земельный участок, предусмотренные статьями 56, 56.1 Земельного кодекса Российской Федерации; Реквизиты документа-основания: Карта (план) от 23.09.2014 № 21/401/14-4689	

полное наименование должности	подпись	инициалы, фамилия

М.П.



Выписка из Единого государственного реестра недвижимости об объекте недвижимости  
Сведения о частях земельного участка

Земельный участок			
вид объекта недвижимости			
Лист №1 Раздел 4.2	Всего листов раздела 4.2: 4	Всего разделов: 8	Всего листов выписки: 28
13 августа 2019г. № КУВИ-001/2019-19967029			
Кадастровый номер:		21:11:131110:69	

Сведения о характерных точках границы части (частей) земельного участка				
Учетный номер части: 21:11:131110:69/1				
Система координат СК кадастрового округа				
Номер точки	Координаты, м		Описание закрепления на местности	Средняя квадратичная погрешность определения координат характерных точек границ земельного участка, м
	X	Y		
1	2	3	4	5
1	343000.21	1236870.5	-	-
2	342996.36	1236870.16	-	-
3	342965.81	1236919.8	-	-
4	342973.84	1236912.21	-	2.5
5	342975.87	1236909.67	-	2.5
6	342992.87	1236884.76	-	2.5
7	343000.21	1236870.5	-	-
1	342787.69	1237092.08	-	2.5
2	342788.02	1237091.68	-	-
3	342770.74	1237092.7	-	-
4	342714.98	1237109.56	-	-
5	342656.8	1237142.14	-	-
6	342607.08	1237178.42	-	-
7	342595.86	1237192.31	-	-
8	342603.6	1237190.72	-	2.5
9	342611.09	1237188.99	-	2.5
10	342620.86	1237186.24	-	2.5
11	342622.23	1237186.06	-	2.5
12	342634.93	1237184.35	-	2.5
13	342638.84	1237183.52	-	2.5
14	342667.23	1237175.27	-	2.5
15	342672.49	1237173.31	-	2.5
16	342690.67	1237165.49	-	2.5

полное наименование должности	подпись	инициалы, фамилия
-------------------------------	---------	-------------------

М.П.

Земельный участок				
вид объекта недвижимости				
Лист №2 Раздел 4.2		Всего листов раздела 4.2: 4		Всего разделов: 8
Всего листов выписки: 28				
13 августа 2019г. № КУВИ-001/2019-19967029				
Кадастровый номер:			21:11:131110:69	
17	342697.57	1237162.11	-	2.5
18	342709.48	1237155.76	-	2.5
19	342716.26	1237151.84	-	2.5
20	342729.43	1237143.55	-	2.5
21	342735.54	1237139.36	-	2.5
22	342749.02	1237129.26	-	2.5
23	342754.8	1237124.53	-	2.5
24	342766.58	1237114.09	-	2.5
25	342772.22	1237108.69	-	2.5
26	342787.69	1237092.08	-	2.5
1	342918.66	1237895.42	-	-
2	343011.3	1238048.62	-	-
3	343011.13	1238047.73	-	2.5
4	342999.64	1238009.66	-	2.5
5	342994.3	1237996.77	-	2.5
6	342980.37	1237969.33	-	2.5
7	342972.63	1237956.62	-	2.5
8	342960.57	1237938.99	-	2.5
9	342953.94	1237930.34	-	2.5
10	342918.66	1237895.42	-	-
1	343068.28	1238059.5	-	2.5
2	343038.97	1238061.66	-	2.5
3	343029.02	1238063.14	-	2.5
4	343024.27	1238064.14	-	-
5	343066.32	1238108.46	-	-
6	343096.8	1238083.44	-	-
7	343327.99	1238278.17	-	-
8	343326.17	1238269.42	-	2.5
9	343323.04	1238258	-	2.5
10	343307.67	1238218.76	-	2.5
11	343300.12	1238204.21	-	2.5
12	343290.84	1238188.19	-	2.5
13	343284.21	1238177.87	-	2.5

полное наименование должности	подпись	инициалы, фамилия
-------------------------------	---------	-------------------

М.П.

Земельный участок					
вид объекта недвижимости					
Лист №3 Раздел 4.2		Всего листов раздела 4.2: 4		Всего разделов: 8	Всего листов выписки: 28
13 августа 2019г. № КУВИ-001/2019-19967029					
Кадастровый номер:			21:11:131110:69		
14	343258.82	1238146.04	-	2.5	
15	343249.79	1238136.83	-	2.5	
16	343225.92	1238116.05	-	2.5	
17	343216.71	1238109.23	-	2.5	
18	343180.74	1238088.04	-	2.5	
19	343170.25	1238083.25	-	2.5	
20	343159.04	1238078.54	-	2.5	
21	343147.07	1238073.94	-	2.5	
22	343106.47	1238063.06	-	2.5	
23	343099.47	1238061.95	-	2.5	
24	343068.28	1238059.5	-	2.5	
1	343331.24	1238293.75	-	2.5	
2	343328.02	1238278.32	-	-	
3	343296.38	1238321.72	-	-	
4	343327.62	1238427.9	-	-	
5	343376.66	1238464.62	-	-	
6	343427.98	1238512.66	-	-	
7	343447.36	1238496.96	-	-	
8	343467.9	1238509.74	-	-	
9	343499.38	1238498.94	-	-	
10	343519.32	1238507.5	-	-	
11	343532.14	1238496.61	-	-	
12	343515.83	1238466.05	-	2.5	
13	343510.49	1238458.69	-	2.5	
14	343475.64	1238422.52	-	2.5	
15	343471.14	1238418.04	-	2.5	
16	343469.13	1238416.48	-	2.5	
17	343467.9	1238415.34	-	2.5	
18	343462.11	1238411.04	-	2.5	
19	343425.09	1238384.98	-	2.5	
20	343414.96	1238379.64	-	2.5	
21	343363.59	1238361	-	2.5	
22	343355.85	1238359.34	-	2.5	

полное наименование должности	подпись	инициалы, фамилия
-------------------------------	---------	-------------------

М.П.

Земельный участок				
вид объекта недвижимости				
Лист №4 Раздел 4.2		Всего листов раздела 4.2: 4		Всего разделов: 8
13 августа 2019г. № КУВИ-001/2019-19967029				
Кадастровый номер:			21:11:131110:69	
23	343345.16	1238358.21	-	2.5
24	343342.06	1238347.69	-	2.5
25	343341.22	1238344.9	-	2.5
26	343337.97	1238334.44	-	2.5
27	343335.99	1238327.23	-	2.5
28	343335.78	1238326.22	-	2.5
29	343334.31	1238315.16	-	2.5
30	343334	1238312.9	-	2.5
31	343331.24	1238293.75	-	2.5

полное наименование должности	подпись	инициалы, фамилия

М.П.