


**УТВЕРЖДАЮ:**

Врио министра природных ресурсов  
и экологии Чувашской Республики

 Н. Н. Косулин

« 09 » апреля 2019 г.

**Акт**  
**лесопатологического обследования № 1316**  
лесных насаждений Алатырского лесничества (лесопарка)  
Чувашской Республики (субъект Российской Федерации)

Способ лесопатологического обследования: 1. Визуальный   
2. Инструментальный


Место проведения:

Участковое лесничество	Урочище (дача)	Квартал (кварталы)	Выдел (выделы)	Площадь, га
Айбесинское	-	30	85 (1)	20,1 (5,9) +
Айбесинское	-	31	85 (1)	3,2 (2,7) +
Айбесинское	-	44	5 (1)	2,9 (1,3) +
Айбесинское	-	47	31 (1)	39,2 (25,8) +
Айбесинское	-	47	46 (1)	22,4 (4,8)

Лесопатологическое обследование проведено на общей площади 40,5 га.


СОГЛАСОВАНО:

лесничий по Алатырскому лесничеству  
КУ «Лесная охрана» Минприроды Чувашии

  
« 12 » 09 И. С. Афанасьев  
2019 г.

СОГЛАСОВАНО:

директор  
БУ «Алатырское лесничество» Минприроды Чувашии

  
« 12 » 09 Ю. Н. Беяков  
2019 г.



1. Визуальное лесопатологическое обследование

Наземное

Дистанционное

1.1. На площади 40,5 га фактическая таксационная характеристика лесных насаждений соответствует (не соответствует) таксационному описанию (нужное подчеркнуть). Причины несоответствия \_\_\_\_\_.

1.2. Лесные насаждения с нарушенной и утраченной устойчивостью выявлены на площади \_\_\_\_\_ га:

Участковое лесничество	Урочище (дача)	Площадь, га		Причина ослабления (гибели)
		с нарушенной устойчивостью	с утраченной устойчивостью	
-	-	-	-	-
-	-	-	-	-
Итого	-	-	-	-

Состояние обследованных лесных насаждений приведено в приложении № 1.1 к настоящему акту.

1.3. В обследованных лесных участках прогнозируется:

Прогноз	Площадь, га
Ослабление лесных насаждений	40,5
Усыхание лесных насаждений различной степени	-
Развитие очагов вредных организмов	-

1.4. Обнаружено загрязнение лесного участка отходами и выбросами:

промышленными   
бытовыми


Вид загрязнения	Размеры загрязнения			Объём, кубм	Площадь загрязнения, га
	длина, м	ширина, м	высота, м		
-	-	-	-	-	-
-	-	-	-	-	-

**ЗАКЛЮЧЕНИЕ**

Оценка текущего санитарного и лесопатологического состояния лесных насаждений, назначенные профилактические мероприятия по защите лесов, агитационные мероприятия:

*обследованные насаждения близки к насаждениям с нарушенной устойчивостью (СКС 1,48-1,50), поэтому в целях предупреждения их дальнейшего ослабления и возникновения в них очагов вредных организмов рекомендуется проведение в них профилактических биотехнических мероприятий в виде охраны местобитаний насекомых-энтомофагов (огораживание муравейников), улучшения условий обитания и размножения насекомоядных птиц и др. насекомоядных животных, посадки ремиз (организация и содержание ремизных участков).*

Исполнитель работ по проведению лесопатологического обследования:

начальник Айбесинского лесохозяйственного участка \_\_\_\_\_  А. Д. Котмаков

Дата составления: 6 сентября 2019 г.

Результаты проведения лесопатологического обследования лесных насаждений от 2 сентября 2019 г.

Субъект Российской Федерации Чувашская Республика  
Урочище (лесная дача) \_\_\_\_\_


Лесничество (лесопарк) Алатырское

Участковое лесничество Айбесинское

1	2	3	4	5	6	7	Таксационная характеристика лесного насаждения									17	Распределение деревьев по категориям состояния, % от запаса											29	30	31	32	33		34
							8	9	10	11	12	13	14	15	16		18	19	20	21	22	23	24	25	26	27	28					вид	площадь, га	
30	85	20,1	защитные	запретные полосы, расположенные вдоль водных объектов	1	5,9	10С	С	90	23	24	Сбр	0,7	2	285	100	70	21	6	-	-	3	-	-	-	-	-	-	3	3	300, 630, 820	137	5,9	
31	85	3,2			1	2,7	10С+Б	С	75	22	22	Сбр	0,6	2	235	100	69	23	5	-	-	3	-	-	-	-	-	-	3	3		137	2,7	
44	5	2,9			1	1,3	10С+Б	С	75	20	20	Сбр	0,7	2	240	100	71	19	6	1	1	2	-	-	-	-	-	-	4	4		137	1,3	

47	31	39,2	защитные запретные полосы, расположенные вдоль водных объектов	1	25,8	8С2Б	С	80	25	26	Сорл	0,7	1	320	100	71	18	6	2	1	1	-	-	-	1	-	104, 114, 154, 160, 609, 611, 614	5	300, 630, 820- 822	-	132, 137, 139, 140	25,8
47	46	22,4		1	4,8	9С1Б	С	85	25	28	Сорл	0,7	1	320	100	72	18	4	3	-	2	-	1	-	-	-	6	-		137	4,8	
<b>Итого обследовано:</b>				<b>40,5</b>																					<b>Итого назначено:</b>		<b>132, 139, 140</b>	<b>20,0</b>				
																											<b>137</b>	<b>20,5</b>				

Показатели, не соответствующие таксационному описанию, отмечаются «\*».

Исполнитель работ по проведению лесопатологического обследования:  
начальник Айбесинского лесохозяйственного участка \_\_\_\_\_  А. Д. Котмаков

Дата составления документа: 6 сентября 2019 г.

Телефон № 8 (83531) 6-46-06