


УТВЕРЖДАЮ:

Врио министра природных ресурсов
и экологии Чувашской Республики


Н.Н. Косулин
«04» апреля 2019 г.

Акт

лесопатологического обследования № 1309

лесных насаждений Шемуршинского лесничества (лесопарка)

Чувашская Республика (субъект Российской Федерации)

Способ лесопатологического обследования: **1. Визуальный**
2. Инструментальный


Место проведения

Участковое лесничество	Урочище (дача)	Квартал (кварталы)	Выдел (выделы)	Площадь лесопатологичес- кого выдела, га
Турганкасинское		21	5	9,6
Турганкасинское		66	1	8
Турганкасинское		69	25	7,8
Итого:				25,4

Лесопатологическое обследование проведено на общей площади 25,4 га

СОГЛАСОВАНО:

лесничий по Шемуршинскому лесничеству
КУ ЧР "Лесная охрана" Минприроды Чувашии


Г.М. Фомин
_____ 2019 г.

директор БУ "Шемуршинское лесничество" Минприроды Чувашии


А.А. Цыганов
_____ 2019 г.



1. Визуальное лесопатологическое обследование. *

Наземное



Дистанционное



1.1. На площади 25,4 га фактическая таксационная характеристика лесного насаждения соответствует (не соответствует) таксационному описанию (нужное подчеркнуть).

Причины несоответствия - давность материалов лесоустройства (1994 г.)

Список участков выявленными несоответствиями приведен в приложении 1 к настоящему Акту.

1.2. Лесные насаждения с нарушенной и утраченной устойчивостью выявлены на площади

га:

Участковое лесничество	Урочище (дача)	Площадь, га		Причина ослабления (гибели)
		с нарушенной	с утраченной	
Турганкасинское	-		-	-

Состояние обследованных лесных насаждений приведено в приложениях 1.1-1.4 к Акту в зависимости от метода проведения ЛПО.

1.3. В обследованных лесных участках прогнозируется:

Прогноз	Площадь, га
Ослабление лесных насаждений	25,4
Усыхание лесных насаждений различной степени	-
Развитие очагов вредных организмов	-

1.4. Обнаружено загрязнение лесного участка отходами и выбросами:

промышленными



бытовыми



Вид загрязнения	Размеры загрязнения			Объём, кубм	Площадь загрязнения,
	длина, м	ширина, м	высота, м		
-	-	-	-	-	-

ЗАКЛЮЧЕНИЕ

Оценка текущего санитарного и лесопатологического состояния лесных насаждений, назначенные профилактические мероприятия по защите лесов, агитационные мероприятия:

профилактические мероприятия по защите лесов, агитационные мероприятия:

1. Улучшение условий обитания и размножения насекомоядных птиц и других насекомоядных животных.

2. Охрана местообитаний, выпуск, расселение и интродукция насекомых-энтомофагов.

Дата проведения обследований


20.06.2019 год.

Исполнители работ по проведению лесопатологического обследования:

Инженер по охране и защите леса БУ "Шемуршинское лесничество" Минприроды Чувашии

ФИО.: Азизов М.М.

Подпись



Начальник участка Турганкасинского участкового лесничества

ФИО.: Янтыков Н.Ш.

Подпись



* Раздел включается в акт в случае проведения лесопатологического обследования визуальным способом.

Ведомость лесных участков с выявленными несоответствиями таксационным описаниям

Источник данных	Год проведения лесоустройства	Номер квартала	Номер выдела	Площадь выдела, га	Целевое назначение лесов	Категория защитных лесов	Номер лесопатологического выдела	Площадь лесопатологического выдела, га	Таксационная характеристика											Заложено пробных площадей	
									состав	порода	возраст, лет	средняя высота, м	средний диаметр, см	тип леса	тип условий местопрорастания	полнота	бонитет	запас, куб. м/га	количество, шт.	общая площадь, га	
ТО	1994	21	5	12,4	Эксплуатируемые леса		2	9,6	6	Ос 2 Б 1 Лп 1 Д + Е	Ос	35	19	18	ДСТР	Д2	0,8	1	210		
Ф		21	5	12,4	Эксплуатируемые леса		2	9,6	6	Ос 2 Б 1 Лп 1 Д	Ос	61	22	21	ДСТР	Д2	0,8	1	220		
ТО	1994	66	1	11,9	Эксплуатируемые леса		2	8	4	Д 3 Лп 1 Б 1 Ос 1 Е	С	55	17	18	ДСНОС	Д2	0,5	2	110		
Ф		66	1	11,9	Эксплуатируемые леса		2	8	4	Д 3 Лп 1 Б 1 Ос 1 Е	С	81	20	21	ДСНОС	Д2	0,5	2	120		
ТО	1994	69	25	7,8	Эксплуатируемые леса		1	7,8	4	С	С	35	15	16	ДЕСН	С2	0,8	1	190		
Ф		69	25	7,8	Эксплуатируемые леса		1	7,8	4	С	С	61	17	18	ДЕСН	С2	0,8	1	210		

Примечание:

ТО – таксационные описания

Ф – фактическая характеристика лесного насаждения

Исполнитель работ по проведению лесопатологического обследования:

ФИО Азизов М.М. Подпись 

ФИО Янтыков Н.Ш. Подпись 

Результаты проведения лесопатологического обследования лесных насаждений за июнь 2019 г.
(месяц)

Субъект Российской Федерации Чувашская Республика

Лесничество (лесопарк) Шемуршинское

Участковое лесничество: Турганкасинское

Урочище (лесная дача) _____

Номер квартала	Номер выдела	Площадь выдела, га	Целевое назначение лесов	Категория защитных	Номер	Площадь лесопатологического выдела, га	Таксационная характеристика лесного насаждения										Число деревьев на пробе, шт.	Распределение деревьев по категориям состояния, % от запаса								Признаки повреждения деревьев	Доля поврежденных деревьев, %	Причина ослабления, повреждения	Подлежит рубке, %	Назначенные мероприятия			
							состав	порода	возраст	средняя высота, м	средний диаметр, см	тип леса	полнота	бонитет	запас, куб. м/га	без признаков ослабления		ослабленные	сильно ослабленные	усыхающие	свежий сухой	старый сухой	свежий ветровал	старый ветровал	свежий бурелом					старый бурелом	аварийные деревья	вид	площадь, га
1	2	3	4	5	6	7	8	9	10	11	12	13	14	15	16	17	18	19	20	21	22	23	24	25	26	27	28	29	30	31	32	33	34
21	5	12,4	Эксплуатируемые леса		2	9,6	6Ос2Б1Лп1Д+Е	Ос Б Лп Д	61	22	21	ДСТР	0,8	1	220	100	85	5	4	2	1	3									ПБМ	9,6	
66	1	11,9	Эксплуатируемые леса		2	8,0	4Д3Лп1Б1Ос1Е	Д Лп Б Ос Е	81	20	21	ДСНОС	0,5	2	120	100	65	15	14	3	2	1									ПБМ	8,0	
69	25	7,8	Эксплуатируемые леса		1	7,8	10С	С	61	17	18	ДЕСН	0,8	1	210	100	94	4	1	1											ПБМ	7,8	
Итого:	32,1					25,4																										25,4	

Показатели, не соответствующие таксационному описанию отмечаются «*».

Исполнитель работ по проведению лесопатологического обследования:

ФИО Азизов М.М. Подпись _____

ФИО Янтыков Н.Ш. Подпись _____

Дата составления документа: 20.06.2019 год.

Телефон 8 835 46 2 35 83