


УТВЕРЖДАЮ:

Врио Министра природных ресурсов
и экологии Чувашской Республики


"25" сентября 2019 г. П.И. Косулин

Акт

лесопатологического обследования № 1389

лесных насаждений Опытного лесничества (лесопарка)
Чувашской Республики (субъект Российской Федерации)

Способ лесопатологического обследования: 1. Визуальный

2. Инструментальный




Место проведения

Участковое лесничество	Урочище (дача)	Квартал (кварталы)	Выдел (выделы)	Площадь, га
<i>Карачуринское</i>	-	<i>36</i>	<i>1</i>	<i>6,1</i>

Лесопатологическое обследование проведено на общей площади 6,1 га.

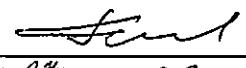
СОГЛАСОВАНО:


Лесничий по Опытному лесничеству
КУ ЧР "Лесная охрана" Минприроды Чувашии


"24" 09 2019 г. Дубинин А.С.

СОГЛАСОВАНО:

Директор БУ "Опытное лесничество" Минприроды Чувашии


"27" 09 2019 г. Яковлев А.П.



2. Инструментальное обследование лесного участка. *

2.1. Фактическая таксационная характеристика лесного насаждения соответствует (не соответствует) (нужное подчеркнуть) таксационному описанию. Причины несоответствия:

-

Ведомость лесных участков с выявленными несоответствиями таксационным описаниям приведена в приложении 1 к Акту.

2.2. Состояние насаждений: с нарушенной устойчивостью
с утраченной устойчивостью

V

причины повреждения:

-

-

-

Заселено (отработано) стволовыми вредителями:

Вид вредителя	Порода	Встречаемость (% заселённых деревьев)	Степень заселения лесного насаждения
			-

Повреждено огнём:

Вид пожара	Порода	Состояние корневых лап		Состояние корневой шейки		Подсушивание луба	
		процент повреждённых огнём корней	процент деревьев с данным повреждением	ожог корневой шейки по окружности (1/4; 2/4; 3/4; более 3/4)	процент деревьев с данным повреждением	по окружности (1/4; 2/4; 3/4; более 3/4)	процент деревьев с данным повреждением

Поражено болезнями:

Вид болезни	Порода	Встречаемость (% поражённых деревьев)	Степень поражения лесного насаждения (слабая, средняя, сильная)

2.3. Выборке подлежит в том числе:

ослабленных	<u> 7 </u> % деревьев,	
сильно ослабленных	<u> 0 </u> % (причины назначения)	_____
усыхающих	<u> 0 </u> % (причины назначения)	_____
свежего сухостоя	<u> 0 </u> %;	
свежего ветровала	<u> 0 </u> %;	
свежего бурелома	<u> 0 </u> %;	
старого ветровала	<u> 4 </u> %;	
старого бурелома	<u> 0 </u> %;	
старого сухостоя	<u> 3 </u> %;	
аварийных	<u> 0 </u> %.	

2.4. Полнота лесного насаждения после уборки деревьев, подлежащих рубке, составит 0,24 .

Критическая полнота для данной категории лесных насаждений составляет Не лим.

ОЗУ V

ЗАКЛЮЧЕНИЕ

С целью предотвращения негативных процессов или снижения ущерба от их воздействия назначено:

Участковое лесничество	Урочище (дача)	Квартал	Выдел	Площадь выдела, га	Вид мероприятия	Площадь, мероприятия, га	Порода	Запас на выдел, куб. м	Крайние сроки проведения
<i>Карачуринское</i>	-	<i>36</i>	<i>1</i>	<i>6,1</i>	-	-		-	<i>0</i>

Ведомость перечета деревьев, назначенных в рубку, и абрис лесного участка прилагаются (приложение 2 и 3 к Акту).

Меры по обеспечению возобновления:

0

Мероприятия, необходимые для предупреждения повреждения или поражения смежных насаждений:

0

Сведения для расчета степени повреждения:

Год образования старого сухостоя; -

Основная причина повреждения древесины;

0

-

-

Дата проведения обследований; 19.09.2019

Исполнитель работ по проведению лесопатологического обследования:

Начальник Карачуринского уч.
Лесничества



Долгов В.П.

0

0

* Раздел включается в акт в случае проведения лесопатологического обследования инструментальным способом.

Приложение 1
к акту лесопатологического обследования

Ведомость лесных участков с выявленными несоответствиями таксационным описаниям

Источник данных	Год проведения лесосодействия	Номер квартала	Номер выдела	Площадь выдела, га	Целевое назначение лесов	Категория защитных лесов	Номер лесопатологического выдела	Площадь лесопатологического выдела, га	Таксационная характеристика											Заложено пробных площадей				
									состав	порода	возраст, лет	средняя высота, м	средний диаметр, см	тип леса	тип условий	местопроизрастания	полнота	бонитет	запас, куб. м/га	количество, шт.	общая площадь, га			
ТО	2014	36	1	6,1	Защитные	Лесопарк часть зап. зоны	1	6,1	6	Дв	10	28	32	ДСТР	Д2	0,4	1	200	-	-				
									2	С	10	23	40											
Ф	2019	36	1	6,1	Защитные леса	Лесопарки	1	6,1	6	Дв	105	29	42	ДСТР	Д2	0,26	1	125	1	0,5				
									3	Кю	105	27	22											
									1	Б	175	30	56											

Примечание:

ТО – таксационные описания

Ф – фактическая характеристика лесного насаждения

Исполнитель работ по проведению лесопатологического обследования:

Начальник Карачуринского уч. Лесничества

Долгов В.П.



Ведомость перечета деревьев, назначенных в рубку

ВРЕМЕННАЯ ПРОБНАЯ ПЛОЩАДЬ № 1

Субъект Российской Федерации Чувашская Республика.

Лесничество Карачуринское . Квартал 36 . Выдел 1 .

Площадь 6.1 га .

Номер очага вредных организмов _____ . Размер пробной 0.5 га

Таксационная характеристика:

тип леса ДСТР ; состав 6Дв2С2Дв ; возраст 105 ; бонитет 1 ;

полнота 0.26 ; запас на 1 га 125 ; возобновление = .

Время и причина ослабления лесного насаждения: _____

0

-

-

-

Тип очага вредных организмов: эпизодический, хронический (подчеркнуть).

Фаза развития очага вредных организмов: начальная, нарастания численности, собственно вспышка,

Состояние лесного насаждения, намечаемые мероприятия:

СКС = 2,63246

Насаждение сильное. Проведение ВСР не требуется.

Исполнитель работ по проведению лесопатологического обследования:

Начальник Карачуринского уч. Лесничества



Долгов В.П.

0

0

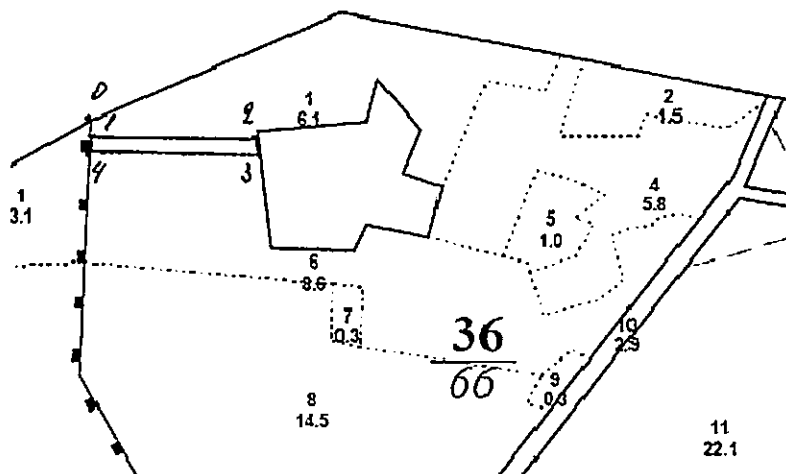
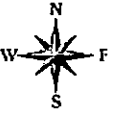
Дата составления документа 20.09.2019г Телефон 8 (8352) 54-83-17

ПЛАН ЛЕСНОГО УЧАСТКА

Адрес (местонахождение): Чувашская Республика, _____ район,
 БУ «Опытное лесничество» Минприроды Чувашии,
Карта чувашская участковое лесничество, квартал 36 выдел 1
 Вид(ы) разрешенного использования: _____
 Площадь: 0,5 (га)

КАРТА-СХЕМА РАСПОЛОЖЕНИЯ И ГРАНИЦЫ ЛЕСНОГО УЧАСТКА

Масштаб 1: 10 000



Условные обозначения: — граница пробной площади

Заверено:
 Директор БУ «Опытное лесничество»
 Минприроды Чувашии
Яковлев А.П.
 (подпись)
 « ____ » _____ 20 ____ г.

№№ точек	Направление румбы (азимуты) линий, °	Длина линий, м
0-1	103° 8' 53"	3,1
1-2	108° 25' 42"	6,1
2-3	101° 0' 00"	1,5
3-4	123° 26' 20"	3,1
4-1	128° 8' 53"	4,0

Начальник
 _____ участкового лесничества
О. Долгов
 (подпись)

№ выдела	Площадь	Ярус	Высота	Элемент леса	Возраст	Высота	Диаметр	Класс	Группа	Болезнь	Тип леса	Полнота	Запас сырья леса, кмб			Запас на выделе, кмб			Хозяйственные мероприятия				
													на 1 га	на выдел	на выдел	сухостой (старого)	единиц дер	Захламленность		общая	ликвид		
1	2	3	4	5	6	7	8	9	10	11	12	13	14	15	16	17	18	19	20	21	22	23	24

1 6.1 Культуры лесные
 6ДВ2СДВ 1 27 6 ДВ 100 28 32 5 4 1 ДСТР 0.4 200 1220 732 1
 2 С 100 23 40 Д2 244 1
 2 ДВ 170 29 52 244 1

подлесок: ЛЩ КРЛ БРК Густой
 озу: Уч-ки лесов вокруг сельских и п. и сад товарищ.
 Рекреационная х-ка; тип ландшафта - Потк групп раз., эстетическая оценка - Средняя, Средней устойчивости, проходимость - Средняя, просматриваемость - Хорошая, стадия дигрессии - треб. планцпг. регулир. рекреации

2 1.5 6ДВ4ДВ+КЛО 1 27 6 ДВ 170 28 56 9 7 2 ДСТР 0.4 190 285 171 1
 4 ДВ 100 25 32 Д2 114 1
 КЛО 100

подлесок: ЛЩ Р Густой
 озу: Уч-ки лесов вокруг сельских и п. и сад товарищ.
 Рекреационная х-ка; тип ландшафта - Потк групп раз., эстетическая оценка - Средняя, Средней устойчивости, проходимость - Средняя, просматриваемость - Хорошая, стадия дигрессии - треб. планцпг. регулир. рекреации

3 2.4 Культуры лесные
 8ДВ2ЛП+КЛО 1 27 8 ДВ 100 27 36 5 4 1 ДСТР 0.4 200 480 384 1
 2 ЛП 28 32 Д2 96 2
 КЛО

подлесок: ЛЩ Р Густой
 озу: Уч-ки лесов вокруг сельских и п. и сад товарищ.
 Рекреационная х-ка; тип ландшафта - Потк групп раз., эстетическая оценка - Средняя, Средней устойчивости, проходимость - Средняя, просматриваемость - Хорошая, стадия дигрессии - треб. планцпг. регулир. рекреации

4 5.8 Поселок лесной

Рекреационная х-ка; тип ландшафта - Открыт-без дер., эстетическая оценка - х. санитарно-гигиен. оценка - Высокая

5 1 6ДВ4ДВ+КЛО 1 28 6 ДВ 170 29 56 9 7 2 ДСТР 0.4 210 210 120 1
 4 ДВ 100 26 32 Д2 50 1
 КЛО 100

подлесок: ЛЩ Р Густой
 озу: Уч-ки лесов вокруг сельских и п. и сад товарищ.
 Рекреационная х-ка; тип ландшафта - Потк групп раз., эстетическая оценка - Средняя, Средней устойчивости, проходимость - Средняя, просматриваемость - Хорошая, стадия дигрессии - треб. планцпг. регулир. рекреации

6 8.6 Культуры лесные
 10ДВ+КЛО-ЛП 1 36 10 ДВ 90 26 30 3 1 1 ГСТР 0.3 220 1910 1070 1
 КЛО
 ЛП