


В. И. Глухов
Воскресенье

УТВЕРЖДАЮ:

Врио Министра природных ресурсов
и экологии Чувашской Республики


_____ Н. Н. Косулин
« 29 » *сентября* _____ 2019 г

Акт

лесопатологического обследования № 1400

лесных насаждений Канашского лесничества (лесопарка)

Чувашская Республика (субъект Российской Федерации)

Способ лесопатологического обследования: 1. Визуальный
2. Инструментальный


Место проведения

Участковое лесничество	Урочище (дача)	Квартал (кварталы)	Выдел (выделы)	Площадь, га
Янтиковское		143	12	0.5

Лесопатологическое обследование проведено на общей площади 0,5 га.


СОГЛАСОВАНО:

Лесничий по Канашскому лесничеству
КУ ЧР «Лесная охрана» Минприроды Чувашии


_____ В. И. Глухов
« 08 » *октября* _____ 2019

СОГЛАСОВАНО:

Директор БУ «Канашское лесничество» Минприроды Чувашии


_____ Д. Р. Юнусов
« 08 » *октября* _____ 2019

211/4
22.10.19

2. Инструментальное обследование лесного участка. *

2.1. Фактическая таксационная характеристика лесного насаждения соответствует (не соответствует) (нужное подчеркнуть) таксационному описанию. Причины несоответствия: Давность лесоустройства, проведенные лесохозяйственные мероприятия в послеустроительный период

Ведомость лесных участков с выявленными несоответствиями таксационным описаниям приведена в приложении 1 к Акту.

2.2. Состояние насаждений: **с нарушенной устойчивостью**
с утраченной устойчивостью

причины повреждения: 343

Заселено (отработано) стволовыми вредителями:

Вид вредителя	Порода	Встречаемость (% заселённых деревьев)	Степень заселения лесного насаждения (слабая, средняя, сильная)
Короед типограф	Е		

Повреждено огнём:

Вид пожара	Порода	Состояние корневых лап		Состояние корневой шейки		Подсушивание луба	
		процент повреждённых огнём корней	процент деревьев с данным повреждением	ожог корневой шейки по окружности (1/4; 2/4; 3/4; более 3/4)	процент деревьев с данным повреждением	по окружности (1/4; 2/4; 3/4; более 3/4)	процент деревьев с данным повреждением

Поражено болезнями:

Вид болезни	Порода	Встречаемость (% поражённых деревьев)	Степень поражения лесного насаждения (слабая, средняя, сильная)

2.3. Выборке подлежит 87% деревьев,

в том числе:

ослабленных _____% (причины назначения) _____;

сильно ослабленных _____% (причины назначения) _____;

усыхающих _____% (причины назначения) _____;

свежего сухостоя _____%, в том числе:

свежего ветровала _____%;

свежего бурелома _____%;

старого сухостоя **87%**; в том числе:

старого ветровала 49%;

старого бурелома _____%

аварийных _____%.

2.4. Полнота лесного насаждения после уборки деревьев, подлежащих рубке, составит 0,13

Критическая полнота для данной категории лесных насаждений составляет 0,3.

ЗАКЛЮЧЕНИЕ

В соответствии сп. 46 Порядка проведения лесопатологического обследования в насаждении более 50 % ветровальных, буреломных деревьев проводится визуальным способом. А недостающая информация переносится из таксационного описания.

С целью предотвращения негативных процессов или снижения ущерба от их воздействия назначено:

Участковое лесничество	Урочище (дача)	Квартал	Выдел	Площадь выдела, га	Вид мероприятия	Площадь, мероприятия, га	Порода	Запас на выдел, куб. м	Крайние сроки проведения
Янтиковское		143	12	0,5	ссп	0,5	Е	55	2021 г
итого								55	

Абрис лесного участка прилагаются (приложение 3 к Акту).

Меры по обеспечению возобновления: Естественное зарращивание.

Мероприятия, необходимые для предупреждения повреждения или поражения смежных насаждений: вывоз лесопроductии в течении 30 дней, сбор порубочных остатков в кучи на перегнивание

Сведения для расчета степени повреждения:

год образования старого сухостоя 2012-2016;

основная причина повреждения древесины короед типограф.

Дата проведения обследований 29.08.2019.

Исполнитель работ по проведению лесопатологического обследования:

ФИО Кузьмин С. А.

Подпись



Ведомость лесных участков с выявленными несоответствиями таксационным описаниям

Источник данных	Год проведения лесоустройства	Номер квартала	Номер выдела	Площадь выдела, га	Целевое назначение лесов	Категория защитных лесов	Номер лесопатологического выдела	Площадь лесопатологического выдела, га	Таксационная характеристика										Заложено пробных площадей		
									состав	порода	возраст, лет	средняя высота, м	средний диаметр, см	тип леса	тип условий местопрорастания	полнота	бонитет	запас, куб. м/га	количество, шт.	общая площадь, га	
ТО	1994	143	12	0,5	1 группа лесов	Другие защитные			9	Е	25	9	14	Елп	С2	1,0	2	110			
									1	Ос											
Ф		143	12	0,5	Защитные	Леса, расположенные в пустынных, полупустынных, лесостепных зонах			9	Е	50	17	20	Елп	С2	1,0	2	110			
									1	Ос											

Примечание:

ТО – таксационные описания

Ф – фактическая характеристика лесного насаждения

Исполнитель работ по проведению лесопатологического обследования:

ФИО Кузьмин С. А.

Подпись

Ведомость перечета деревьев, назначенных в рубку

ВРЕМЕННАЯ ПРОБНАЯ ПЛОЩАДЬ №1

Субъект Российской Федерации Чувашская Республика.

Лесничество (лесопарк) Канашское. Участковое лесничество Янтиковское. Квартал 143. Выдел 12. Площадь 0,5 га.

Номер очага вредных организмов б/н. Размер пробной площади реласкопические площадки.

Таксационная характеристика:

тип леса Елп состав 9Е1Ос; возраст 50; бонитет 2;

полнота 1; запас на 1 га 110; возобновление в зависимости от количества подроста.

Время и причина ослабления лесного насаждения:

Причиной ослабления данного насаждения является изменение коред-типограф.

Тип очага вредных организмов: эпизодический, хронический (подчеркнуть).

Фаза развития очага вредных организмов: начальная, нарастания численности, собственно вспышка, кризис (подчеркнуть).

Состояние лесного насаждения, намечаемые мероприятия:

Данное насаждение с утраченной устойчивостью, полнота насаждения после выборки деревьев, подлежащих уборке, составит 0,13 (критическая полнота 0,3). В выделе 12 143 квартала Янтиковского участкового лесничества следует провести сплошную санитарную рубку на общей площади 0,5 га.

Исполнитель работ по проведению лесопатологического обследования:

ФИО Кузьмин С. А.

Подпись

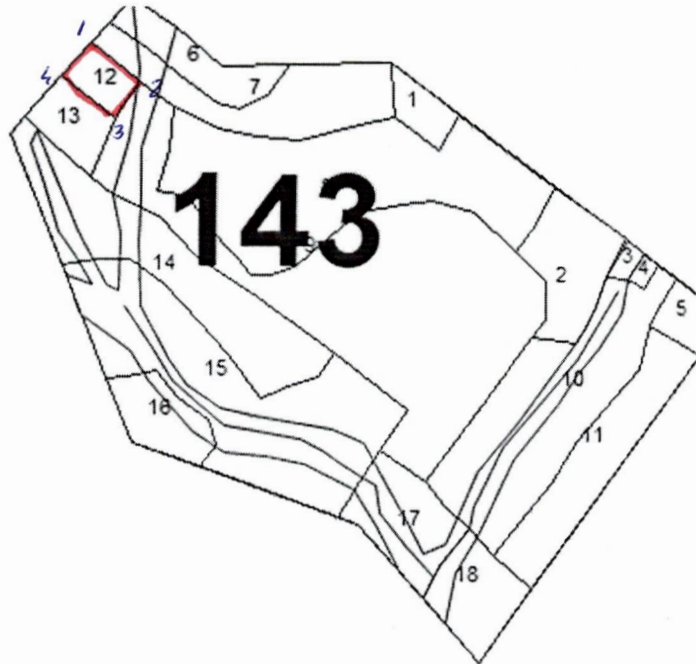


Дата составления документа 29.08.2019

Телефон 8-83533-2-02-50

Абрис участка


М 1:10000



№ выдела	Ленты (круговой площадки) перечёта				
	№ ленты (площадки)	длина, м	ширина, м	радиус, м	площадь, га
12					0,5

Номера точек	Координаты	Румбы линий	Длина, м
1-2		ЮВ:52°	80
2-3		ЮЗ:32°	60
3-4		СЗ:52°	90
4-1		СВ:42°	60

Условные обозначения:

 граница участка

Исполнитель работ по проведению лесопатологического обследования:

ФИО Кузьмин С. А.

Подпись 

Дата составления документа 29.08.2019

Телефон 8-83533-2-02-50