


УТВЕРЖДАЮ:  
Министр природных ресурсов  
и экологии Чувашской Республики

  
И. В. Исаев  
« 12 » 12 2019 г

Акт

лесопатологического обследования №1643

лесных насаждений Канашского лесничества (лесопарка)

Чувашская Республика (субъект Российской Федерации)


Способ лесопатологического обследования: 1. Визуальный   
2. Инструментальный

Место проведения


Участковое лесничество	Урочище (дача)	Квартал (кварталы)	Выдел (выделы)	Площадь, га
Канашское		38	5, 10	11,2/4,0 +
		39	5,6	12,2/3,0 +
		34	8	6,5/4,0 +
		36	13	6,1/3,5 +
		109	11	38,5/1,0 +

Лесопатологическое обследование проведено на общей площади 15,5 га.

Согласовано:

Лесничий по Канашскому лесничеству  
КУ ЧР «Лесная охрана» Минприроды Чувашии  
  
В. И. Глухов  
« 26 » 07 2019 г

Директор БУ «Канашское лесничество» Минприроды Чувашии

  
Д. Р. Юнусов  
« 26 » 07 2019 г



23748  
04.12.19

**1. Визуальное лесопатологическое обследование. \***Наземное Дистанционное 

1.1. На площади 12,0 га фактическая таксационная характеристика лесного насаждения соответствует (не соответствует) таксационному описанию (нужное подчеркнуть). Причины несоответствия давность лесоустройства и выполнение лесохозяйственных мероприятий

Список участков с выявленными несоответствиями приведён в приложении 1 к настоящему Акту.

1.2. Лесные насаждения с нарушенной и утраченной устойчивостью выявлены на площади \_\_\_\_\_ га:

Участковое лесничество	Урочище (дача)	Площадь, га		Причина ослабления (гибели)
		с нарушенной устойчивостью	с утраченной устойчивостью	
Итого				

Состояние обследованных лесных насаждений приведено в приложениях 1.1-1.4 к Акту в зависимости от метода проведения ЛПО.

1.3. В обследованных лесных участках прогнозируется:

Прогноз	Площадь, га
Ослабление лесных насаждений	15,5
Усыхание лесных насаждений различной степени	
Развитие очагов вредных организмов	

1.4. Обнаружено загрязнение лесного участка отходами и выбросами: **промышленными**   
**бытовыми**

Вид загрязнения	Размеры загрязнения			Объём, кубм	Площадь загрязнения, га
	длина, м	ширина, м	высота, м		

**ЗАКЛЮЧЕНИЕ**

Оценка текущего санитарного и лесопатологического состояния лесных насаждений, назначенные профилактические мероприятия по защите лесов, агитационные мероприятия:

На данной площади в 15,5 га следует провести профилактические мероприятия по улучшению условий обитания и размножения насекомоядных птиц (развешивание скворечников).

Дата проведения обследований 25.07.2019.

Исполнитель работ по проведению лесопатологического обследования:

ФИО Кузьмин С. А.

Подпись 

\* Раздел включается в акт в случае проведения лесопатологического обследования визуальным способом.

Ведомость лесных участков с выявленными несоответствиями таксационным описаниям

Источник данных	Год проведения лесо-устройства	Номер квартала	Номер выдела	Площадь выдела, га	Целевое назначение лесов	Категория защитных лесов	Номер лесопатологиче-ского выдела	Площадь лесопатологиче-ского выдела, га	Таксационная характеристика										Заложено пробных площадей	
									состав	порода	возраст, лет	средняя высота, м	средний диаметр, см	тип леса	тип условий место-произрастания	полнота	бонитет	запас, куб. м/га	количество, шт.	общая площадь, га
ТО	1994	38	5	8,2	Защит-ные	Леса распо-ложенные в пустынных, полупустын-ных, лесо-степных зо-нах			10Д	Д	75	21	32	Дклпс	Д2	0,5	2	150		
Ф		38	5	8,2	Защит-ные		1	2,0	10Д	Д	95	23	36	Дклпс	Д2	0,5	2	170		
ТО	1994	38	10	3,0	Защит-ные	Леса распо-ложенные в пустынных, полупустын-ных, лесо-степных зо-нах			9Д 1Лп	Д	80	23	28	Дклпс	Д2	0,5	2	170		
Ф		38	10	3,0	Защит-ные		1	2,0	9Д1Лп	Д	104	25	32	Дклпс	Д2	0,5	2	190		
ТО	1994	39	5	3,6	Защит-ные	Защитные полосы ж/д			10Д	Д	70	21	30	Дклпс	Д2	0,6	2	170		
Ф		39	5	3,6	Защит-ные		1	1,0	10Д	Д	94	23	36	Дклпс	Д2	0,6	2	200		
ТО	1994	39	6	8,6	Защит-ные	Защитные полосы ж/д			8С2Д	С	80	29	36	СЛп	С2	0,6	1А	340		
Ф		39	6	8,6	Защит-ные		1	2,0	8С2Д	С	104	29	40	Слп	С2	0,6	1А	340		
ТО	1994	34	8	6,5	Защит-ные	зел. и ле-сопар. зоны			10С	С	35	15	16	СЛп	С2	0,7	1	170		
Ф		34	8	6,5	Защит-ные		1	4,0	10С	С	59	18	20	СЛп	С2	0,7	1	210		

ТО	1994	36	13	6,1	Защитные	зел. и лесопар. зоны			5Д2Лп2Ос1Б	Д	80	23	32	Дснос	Д2	0,6	2	210		
Ф		36	13	6,1	Защитные		1	3,5	5Д2Лп2Ос1Б	Д	105	25	42	Дснос	Д2	0,6	2	210		
ТО	1994	109	11	38,5	Защитные	зел. и лесопар. зоны			4Д6Лп	Д	80	24	28	Дстр	Д2	0,7	1	250		
Ф		109	11	38,5	Защитные		1	1,0	4Д6Лп	Д	104	25	32	Дстр	Д2	0,7	1	270		

Примечание:

ТО – таксационные описания

Ф – фактическая характеристика лесного насаждения

Исполнитель работ по проведению лесопатологического обследования:

ФИО Кузьмин С. А.

Подпись







**Результаты проведения лесопатологического обследования в лесных насаждениях,  
поврежденных вредителями леса (хвое- листогрызущими) за июль 2019 г.**

(месяц)

Субъект Российской Федерации Чувашская Республика  
Участковое лесничество Канашское Урочище (лесная дача)

Лесничество (лесопарк) Канашское

Номер квартала	Номер выдела	Площадь выдела, га	Целевое назначение лесов	Категория защитных лесов	Номер лесопатологического выдела	Площадь лесопатологического выдела, га	Таксационная характеристика лесного насаждения										Вид вредителя	Доля поврежденных деревьев, в % от ко-	Распределение деревьев по степени объедания кроны, % от числа стволов				Фаза развития вредителя	Назначенные мероприятия			
							состав	порода	Возраст	средняя высота, м	средний диаметр, см	тип леса	полнота	бонитет	запас, куб. м/га	до 25			26-49	50-75	более 75	вид		площадь, га	сроки проведения		
1	2	3	4	5	6	7	8	9	10	11	12	13	14	15	16	17	18	19	20	21	22	23	24	25	26		
38	5	8,2	3	Леса лесостепных зон	1	2,0	10Д	Д	95	23	36	Дклпс	0,5	2	170	Шелкопряд монашенка	36	100				бабочка	проф	2,0	август-сентябрь 2019		
38	10	3,0	3		1	2,0	9Д1Лп	Д	104	25	32	Дклпс	0,5	1	190		30	100								2,0	
39	5	3,6	3	Защитные полосы ж/д	1	1,0	10Д	Д	94	23	36	Дклпс	0,6	1	200		35	100									1,0
39	6	8,6	3		1	2,0	8С2Д	С	104	29	40	Слп	0,6	1А	340		26	100									2,0
34	8	6,5	3	Зеленые и	1	4,0	10С	С	59	18	20	Слп	0,7	1	210	24	100						4,0				
36	13	6,1	3		1	3,5	5Д2Лп2Ос1Б	Д	105	25	42	Дснос	0,6	2	210	15	100						3,5				

109	11	38,5	3	ле- сопар- ковые зоны	1	1,0	4Д6Лп	Д	104	25	32	Дстр	0,7	1	270		3	100							1,0
-----	----	------	---	--------------------------------	---	-----	-------	---	-----	----	----	------	-----	---	-----	--	---	-----	--	--	--	--	--	--	-----

Показатели, не соответствующие таксационному описанию, отмечаются «\*».

Исполнитель работ по проведению лесопатологического обследования:

ФИО Кузьмин Сергей Алексеевич

Подпись



Дата составления документа 25 июля 2019 г

Телефон 8-83533-2-02-50