



О внесении изменений в постановление администрации Моргаушского района Чувашской Республики от 11.05.2018 г. №471 «Об утверждении схем расположения нестационарных торговых объектов на территории Моргаушского района Чувашской Республики»

В соответствии с приказом Министерства экономического развития промышленности и торговли Чувашской Республики от 16.11.2010 № 184 «О Порядке разработки и утверждения органами местного самоуправления в Чувашской Республике схемы размещения нестационарных торговых объектов», администрация Моргаушского района Чувашской Республики постановляет:

1. Внести в постановление администрации Моргаушского района Чувашской Республики от 11.05.2018 г. №471 «Об утверждении схем расположения нестационарных торговых объектов на территории Моргаушского района Чувашской Республики» (далее – постановление) следующие изменения:

1.1. Приложение №5 постановления изложить в редакции согласно приложению №1 к настоящему постановлению.

1.2. П.1 постановления дополнить схемами расположения нестационарных торговых объектов на территории Моргаушского района Чувашской Республики приложениями №17, №18 и №19 согласно приложениям №2, №3 и №4 к настоящему постановлению.

2. Признать утратившим силу постановление администрации Моргаушского района Чувашской Республики от 09.11.2018 г. №1295 «О внесении изменений в постановление администрации Моргаушского района Чувашской Республики от 11.05.2018 г. №471 «Об утверждении схем расположения нестационарных торговых объектов на территории Моргаушского района Чувашской Республики».

3. Настоящее постановление разместить на официальном сайте администрации Моргаушского района и опубликовать в периодическом печатном издании «Вестник» Моргаушского района Чувашской Республики.

4. Контроль за выполнением настоящего постановления возложить на отдел экономики и развития АПК администрации Моргаушского района Чувашской Республики.

Глава администрации
Моргаушского района

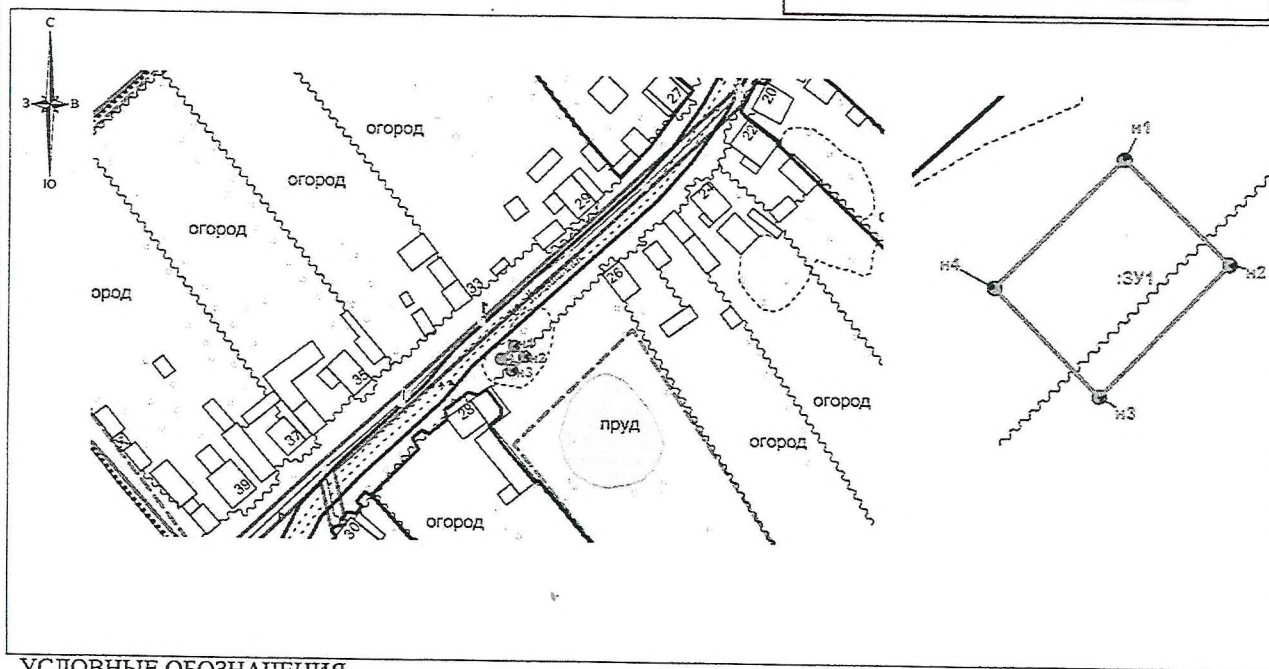
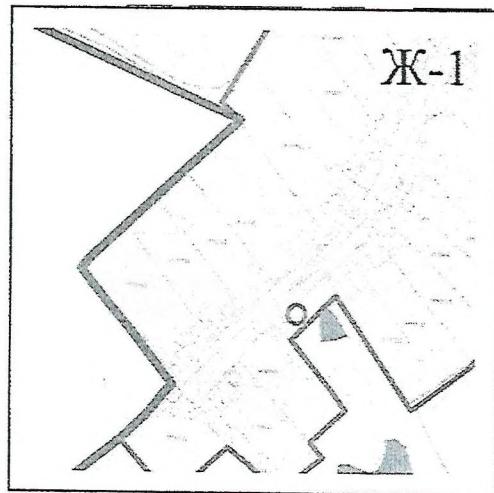


Р.Н. Тимофеев

Схема расположения нестационарного торгового объекта

Обозначение характерных точек границ	Координаты, м	
	X	Y
n1	399649.32	1188147.34
n2	399645.87	1188150.86
n3	399641.44	1188146.57
n4	399645.01	1188143.08
n1	399649.32	1188147.34

Проектная площадь: 30 кв. м
Система координат: МСК-21



УСЛОВНЫЕ ОБОЗНАЧЕНИЯ


- существующая часть границы, сведения о которой имеются в ГКН
- граница образуемого земельного участка
- граница кадастрового квартала
- 21:17:160303:118 кадастровые номера земельных участков, сведения о которой имеются в ГКН
- 21:17:160303 номер кадастрового квартала
- ЗУ1 обозначение образуемого земельного участка
- n1 характерная точка границы образуемого земельного участка
- n2 характерная точка границы существующего земельного участка
- n3 характерная точка границы существующего земельного участка
- n4 характерная точка границы существующего земельного участка



Кадастровый инженер А.В.Кольцов

2018 г.

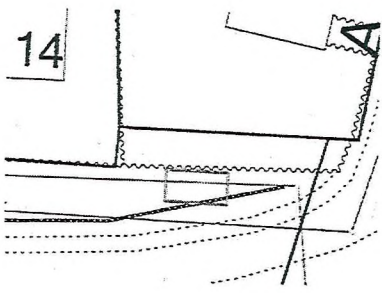
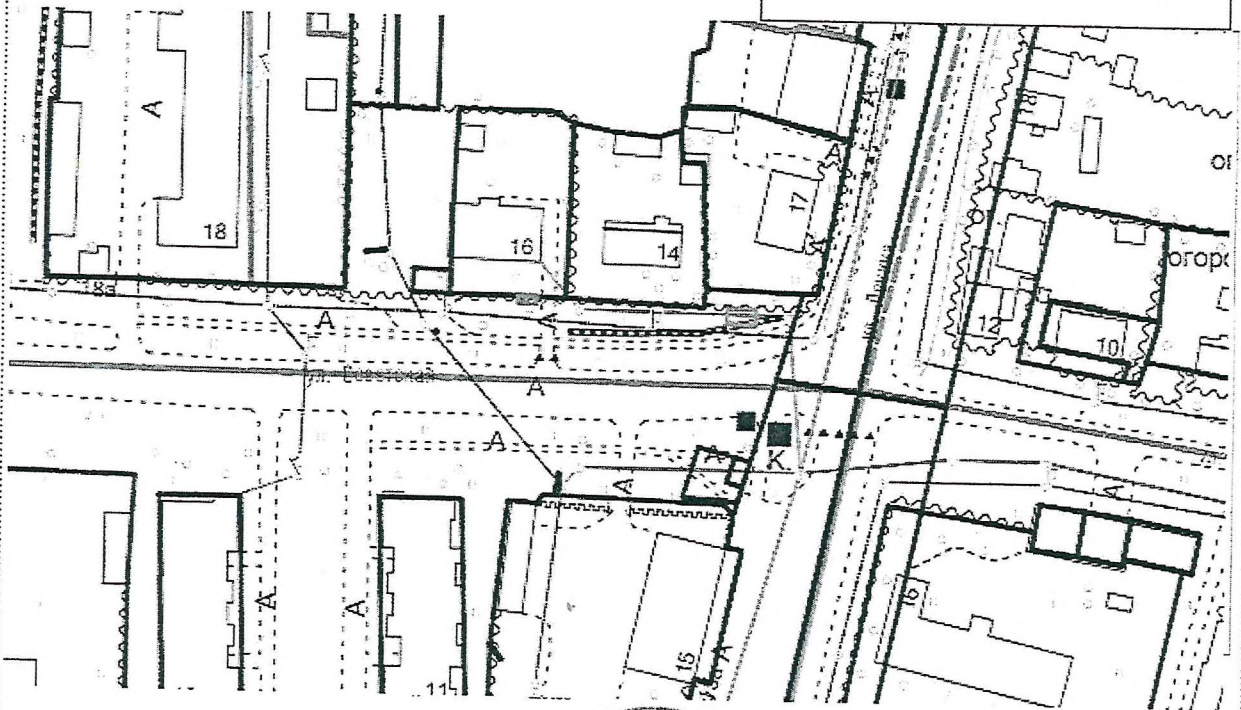
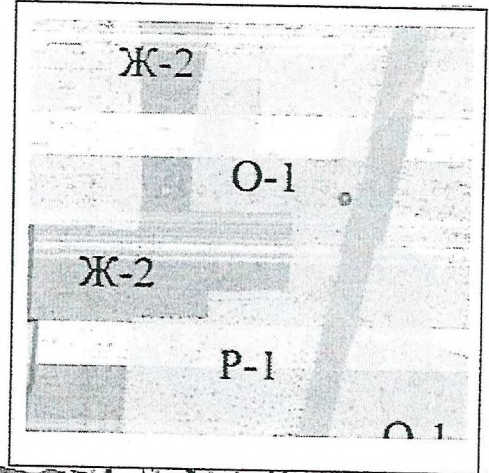
Схема расположения нестационарного торгового объекта



КАТАЛОГ КООРДИНАТ

Номер точки	Координаты	
	X	Y
n1	406347.51	1200167.96
n2	406347.27	1200174.15
n3	406343.96	1200174.01
n4	406344.22	1200167.81
n1	406347.51	1200167.96

Проектная площадь: 20 кв. м
Система координат: МСК-21

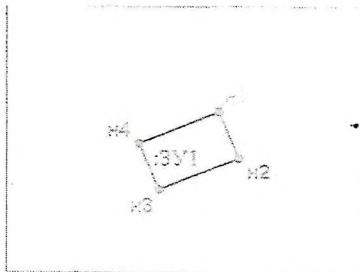


Кadaстровый инженер А.В.Кольцов
М.П. « » 2018 г.

Приложение №4 к постановлению администрации
Моргаушского района от 24.01.2019 г. № 34

Приложение №19
к постановлению администрации
Моргаушского района от 11.05.2018 г. №471

**Схема расположения
нестационарного торгового объекта**



Обозначение характерных точек границ	Координаты, м	
	X	Y
n1	403913.16	1211722.57
n2	403910.39	1211723.71
n3	403908.49	1211719.08
n4	403911.27	1211717.95
n1	403913.16	1211722.57

Проектная площадь: 15 кв. м
Система координат: МСК-21

