

Чăваш Республики  
Муркаш районĕн  
администрацийĕ

**ЙЫШĂНУ**

2018 ç №  
Муркаш ялĕ



Чувашская Республика  
Администрация  
Моргаушского района

**ПОСТАНОВЛЕНИЕ**

09.11 2018 г. № 1295  
село Моргауши

О внесении изменений в постановление администрации Моргаушского района Чувашской Республики от 11.05.2018 г. №471 «Об утверждении схем расположения нестационарных торговых объектов на территории Моргаушского района Чувашской Республики»

В соответствии с приказом Министерства экономического развития промышленности и торговли Чувашской Республики от 16.11.2010 № 184 «О Порядке разработки и утверждения органами местного самоуправления в Чувашской Республике схемы размещения нестационарных торговых объектов», администрация Моргаушского района Чувашской Республики постановляет:

1. Внести в постановление администрации Моргаушского района Чувашской Республики от 11.05.2018 г. №471 «Об утверждении схем расположения нестационарных торговых объектов на территории Моргаушского района Чувашской Республики» (далее – постановление) следующие изменения:

1.1. П.1 постановления дополнить схемами расположения нестационарных торговых объектов на территории Моргаушского района Чувашской Республики приложениями №17 и №18 (согласно приложениям №1 и №2 к настоящему постановлению).

2. Настоящее постановление разместить на официальном сайте администрации Моргаушского района и опубликовать в периодическом печатном издании «Вестник» Моргаушского района Чувашской Республики.

3. Контроль за выполнением настоящего постановления возложить на отдел экономики и развития АПК администрации Моргаушского района Чувашской Республики.

Глава администрации  
Моргаушского района



Р.Н. Тимофеев



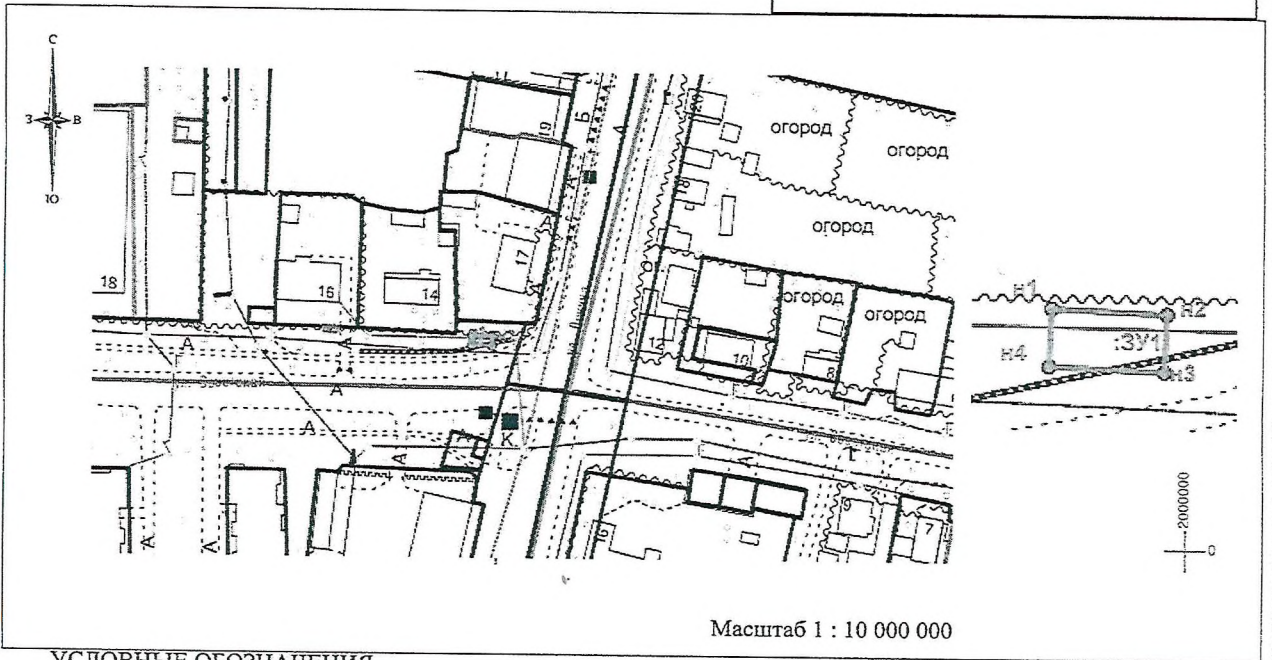
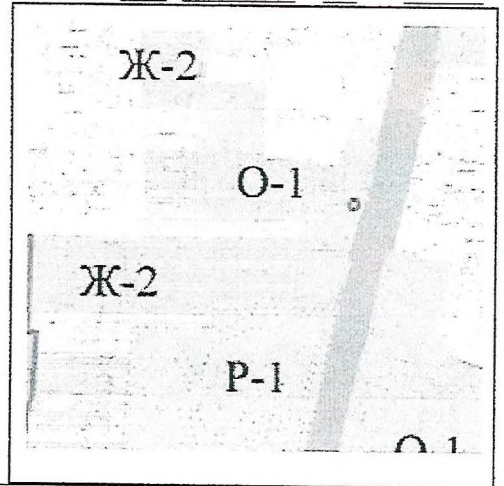
Приложение №1 к постановлению администрации Мургаушского района от 09.11. 2018 г. № 2295

Приложение №17 к постановлению администрации Мургаушского района от 11.05.2018 г. №471

**Схема расположения нестационарного торгового объекта**

Обозначение характерных точек границ	Координаты, м	
	X	Y
n1	406347.21	1200168.14
n2	406346.95	1200174.14
n3	406343.96	1200174.01
n4	406344.21	1200168.01
n1	406347.21	1200168.14

Проектная площадь: 18 кв. м  
Система координат: МСК-21



**УСЛОВНЫЕ ОБОЗНАЧЕНИЯ**

- существующая часть границы, сведения о которой имеются в ГКН
- граница образуемого земельного участка
- граница кадастрового квартала
- 21:17:160303:118 кадастровые номера земельных участков сведения о которой имеются в ГКН
- 21:17:160303 номер кадастрового квартала
- 3У1 обозначение образуемого земельного участка
- характерная точка границы образуемого земельного участка
- характерная точка границы сведения о которой имеются в ГКН



Кадастровый инженер А.В.Кольцов  
«    »      2018 г.



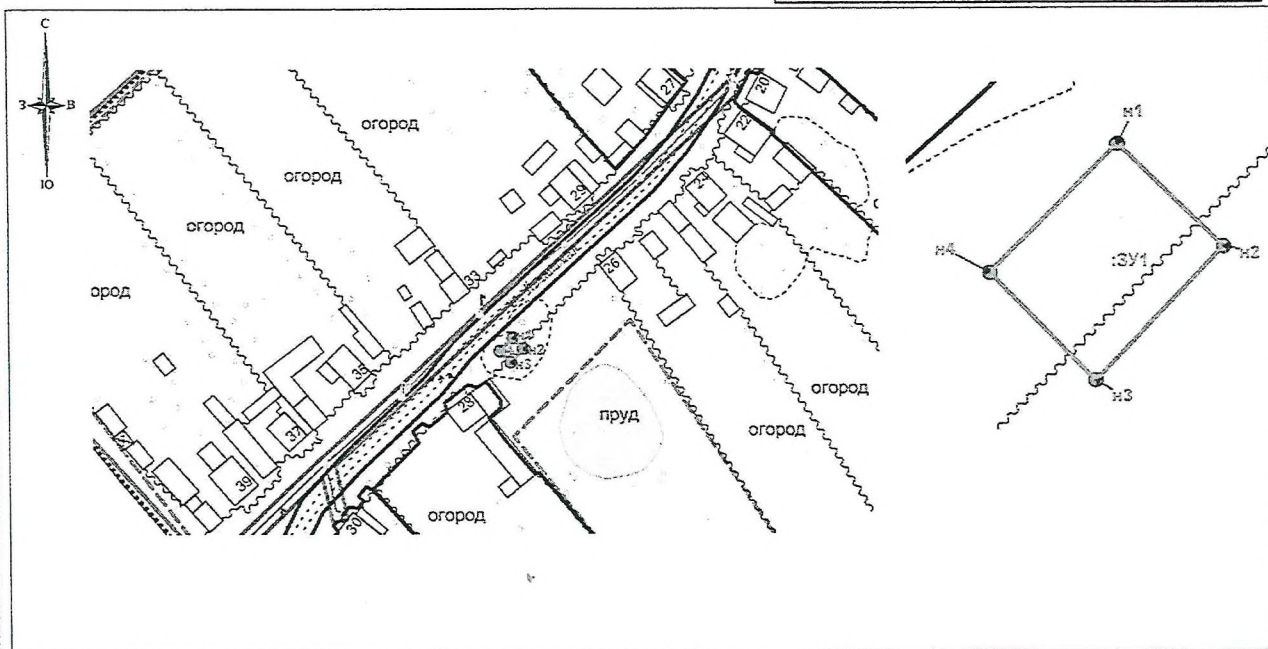
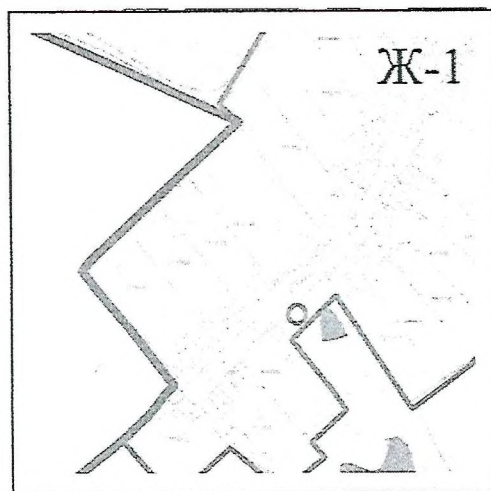
Приложение №2 к постановлению администрации  
Моргаушского района от 09.11. 2018 г. № 295

Приложение №18  
к постановлению администрации  
Моргаушского района от 11.05.2018 г. №471




### Схема расположения нестационарного торгового объекта

Обозначение характерных точек границ	Координаты, м	
	X	Y
н1	399649.32	1188147.54
н2	399645.87	1188150.86
н3	399641.44	1188146.57
н4	399645.01	1188143.08
н1	399649.32	1188147.54

Проектная площадь: 30 кв. м  
Система координат: МСК-21



#### УСЛОВНЫЕ ОБОЗНАЧЕНИЯ

-  существующая часть границы, сведения о которой имеются в ГКН
-  граница образуемого земельного участка
-  граница кадастрового квартала
- 21:17:160303:118 кадастровые номера земельных участков сведения о которой имеются в ГКН
- 21:17:160303 номер кадастрового квартала
- 30/1 обозначение образуемого земельного участка
- н1 характерная точка границы образуемого земельного участка
- н2 характерная точка границы образуемого земельного участка
- н3 характерная точка границы образуемого земельного участка
- н4 характерная точка границы образуемого земельного участка



Кадастровый инженер А.В.Кольцов

» \_\_\_\_\_ 2018 г.