

СХЕМА ВЫВОЗА ТКО

с территории Большевыльского сельского поселения Аликовского района Чувашской Республики

Прошу Вас согласовать места накопления твердых коммунальных отходов и порядок их вывоза, на следующих условиях:

Адрес площадки ТКО	Количество контейнеров	Вид контейнеров (ПМК, ЕК, БН, БК) *	Периодичность вывоза
С. Большая Выла, ул. Калинина напротив д. №2		БК	Еженедельно по четвергам в первой половине дня
С. Большая Выла, ул. Кооперативная, д. №12		БК	Еженедельно по четвергам в первой половине дня
С. Большая Выла, ул. Ленина, д. №60		БК	Еженедельно по четвергам в первой половине дня
С. Большая Выла, ул. Ленина, д. №36		БК	Еженедельно по четвергам в первой половине дня
Д. Сирккасы, ул. Фрунзе д. №1		БК	Еженедельно по четвергам в первой половине дня
Д. Сирккасы, ул. Фрунзе д. №57		БК	Еженедельно по четвергам в первой половине дня
Д. Выла, ул. Свердлова, д. №47		БК	Еженедельно по четвергам в первой половине дня

Одновременно гарантируем, что все места накопления ТКО имеют твердое водонепроницаемое покрытие, ограждение по периметру, подъезд к контейнерным площадкам должен быть свободным с учетом разворота машин и выпуска стрелы подъема контейнеровоза или манипулятора т.е. соответствуют требованиям, установленным СанПиН 2.1.2.2645-10 «Санитарно-эпидемиологические требования к условиям проживания в жилых зданиях и помещениях», СанПиН 42-128-4690-88 «Санитарные правила содержания территорий населенных мест», СНиП 2.07.01 – 89* Градостроительство, планировка и застройка городских и сельских поселений. С изменениями и дополнениями, утвержденными постановлением Госстроя СССР от 13 июля 1990 г. №61, приказом Министерства архитектуры, строительства и жилищно-коммунального хозяйства Российской Федерации от 23 декабря 1992 г. № 269, постановлением Госстроя России от 25 августа 1993 г. №18-32.

Карту-схему, с размещением контейнерных площадок, прилагаю.

Глава Большевыльского сельского поселения
Аликовского района Чувашской Республики



/ Н.А.Иванов/

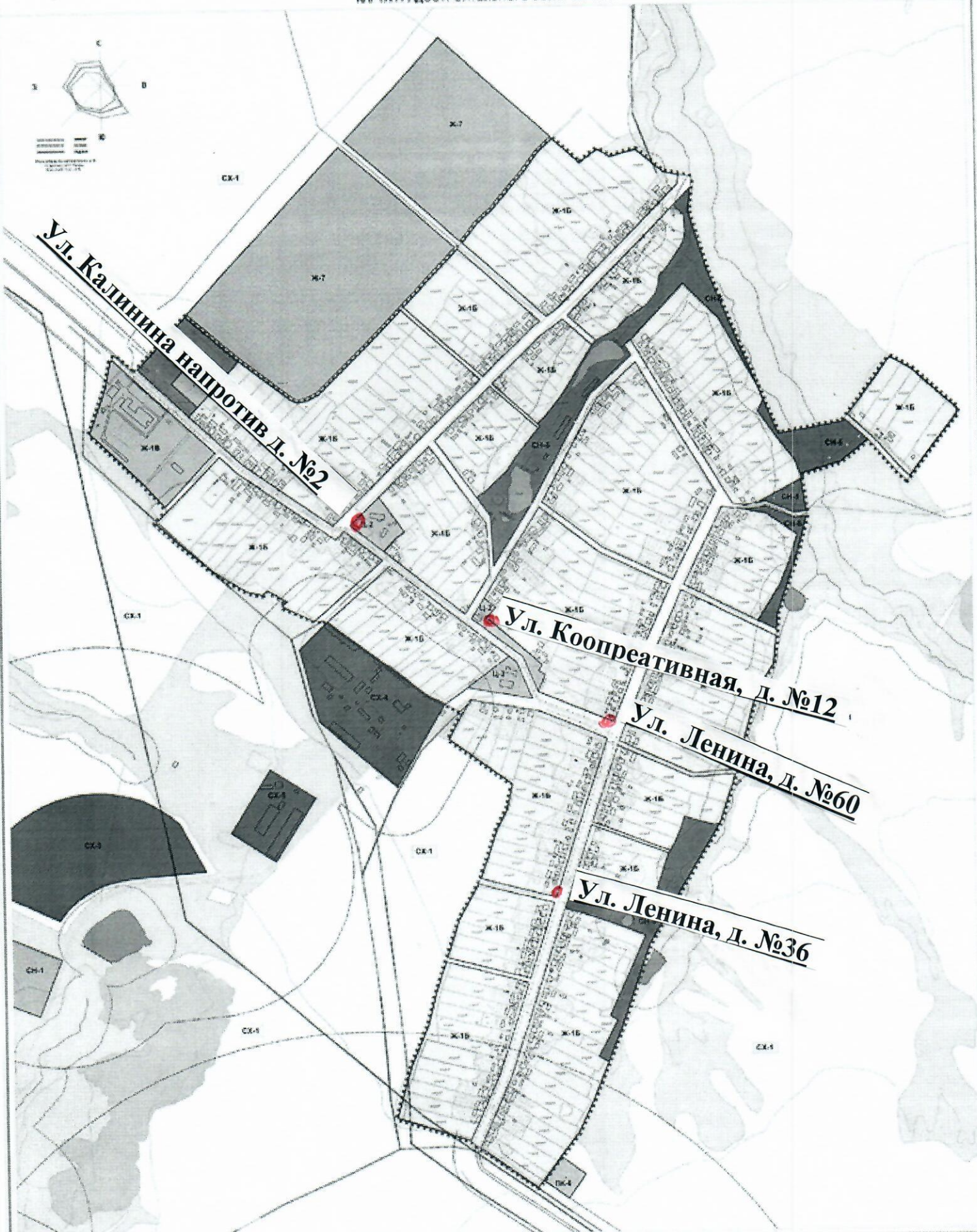

* ПМК - контейнер механический объемом 0,75 м³;

ЕК - евроконтейнер с крышкой на колёсах;

БН - бункер накопительный 8 м³

...БК - безконтейнерный вывоз (с прямой погрузкой на транспортное средство)

ЧУВАШСКАЯ РЕСПУБЛИКА
 АЛИКОВСКИЙ РАЙОН
 БОЛЬШЕВЫЛЬСКОЕ СЕЛЬСКОЕ ПОСЕЛЕНИЕ
 с. БОЛЬШАЯ ВЫЛА
 КАРТА ГРАДОСТРОИТЕЛЬНОГО ЗОНИРОВАНИЯ



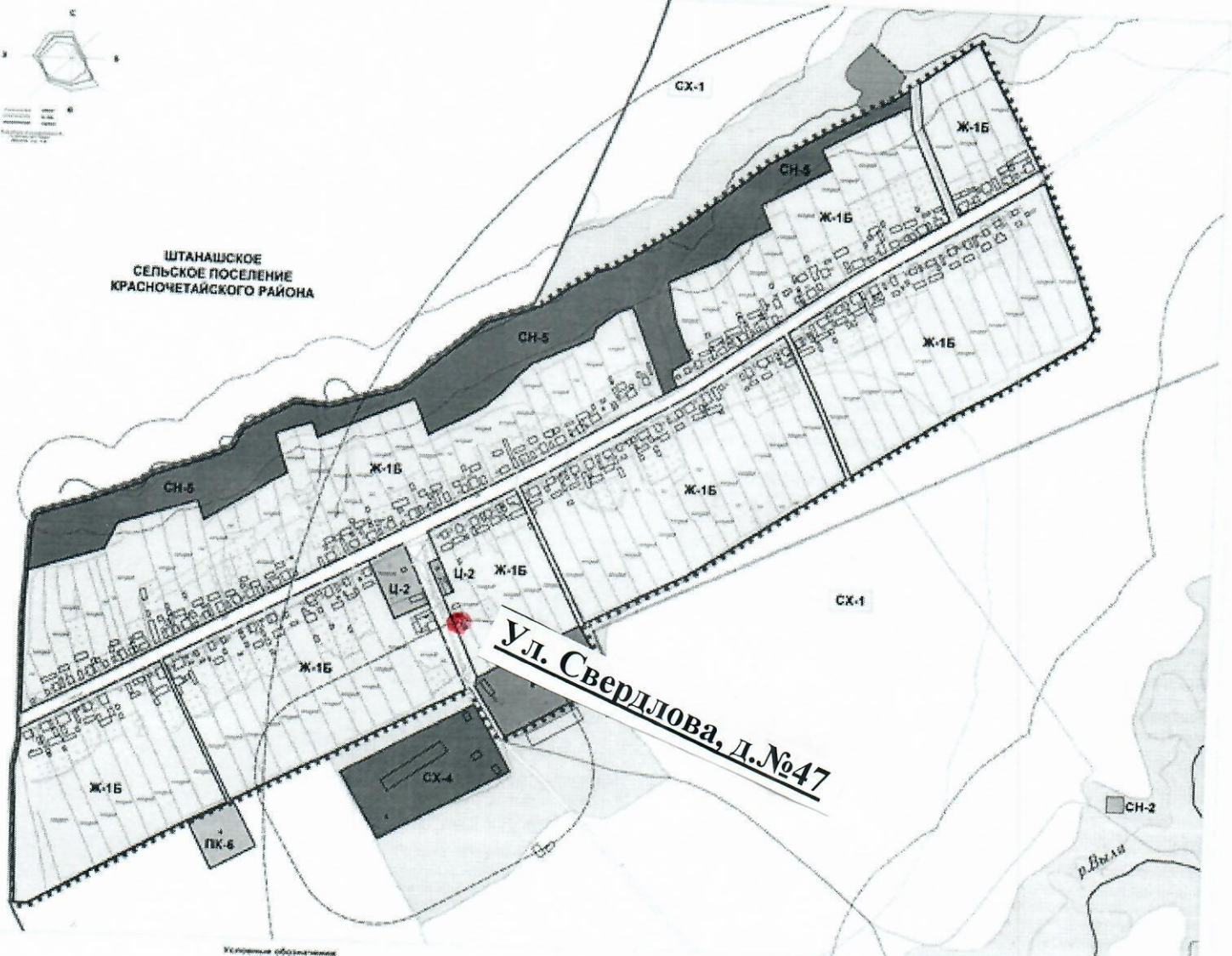
Улицы: - Улицы с твердым покрытием - Улицы с асфальтовым покрытием - Улицы с грунтовыми покрытиями	Земельные участки: - Ж-7 Земельные участки для размещения объектов складского назначения - Ж-15 Земельные участки для размещения объектов складского назначения - Ж-16 Земельные участки для размещения объектов складского назначения	Зона жилищно-коммунального назначения: - СН-1 Зона жилищно-коммунального назначения - СН-3 Зона жилищно-коммунального назначения - СН-4 Зона жилищно-коммунального назначения - СН-5 Зона жилищно-коммунального назначения - СН-6 Зона жилищно-коммунального назначения - СН-7 Зона жилищно-коммунального назначения - СН-8 Зона жилищно-коммунального назначения	Рекреационно-оздоровительная зона: - Р-1 Зона рекреационно-оздоровительная - Р-2 Зона рекреационно-оздоровительная - Р-3 Зона рекреационно-оздоровительная - Р-4 Зона рекреационно-оздоровительная
--	--	---	---

Исполнитель:	И.И.И.
Проверено:	И.И.И.
Дата:	2010 г.
Масштаб:	1:1000
Лист:	1 из 1

ЧУВАШСКАЯ РЕСПУБЛИКА
 АЛИКОВСКИЙ РАЙОН
 БОЛЬШЕВЫЛЬСКОЕ СЕЛЬСКОЕ ПОСЕЛЕНИЕ
 д. ВЫЛА
 КАРТА ГРАДОСТРОИТЕЛЬНОГО ЗОНИРОВАНИЯ



ШТАНАШКОЕ СЕЛЬСКОЕ ПОСЕЛЕНИЕ
 КРАСНОЧЕТАЙСКОГО РАЙОНА



- Условные обозначения**
- Зоны**
- Ж-1Б Зона жилищно-индивидуального жилищного назначения с индивидуальными жилыми домами и индивидуальными жилыми домами с гаражами
 - Ц-2 Зона центра, общественной и коммунальной инфраструктуры
 - СН-5 Зона размещения объектов складского назначения
 - СН-6 Зона размещения объектов складского назначения
 - СН-4 Зона размещения объектов складского назначения
 - ПК-6 Зона размещения объектов складского назначения

- Сельскохозяйственного назначения**
- СХ-1 Зона сельскохозяйственных угодий
 - СХ-2 Зона размещения объектов сельского назначения
 - СХ-3 Зона размещения объектов сельского назначения
 - СХ-4 Зона размещения объектов сельского назначения

- Рекреационного назначения**
- Р-2 Зона парка

Организация, осуществляющая и осуществляющая в соответствии с законодательством Российской Федерации градостроительное проектирование		ИП	СН
Исполнитель		ИП	СН
Дата утверждения		2018	10.08
Масштаб		1:1000	
Лист		1	1



№ п/п	Содержание	Символ
1	Административные здания	■
2	Общественные здания	■
3	Производственные здания	■
4	Жилая застройка	■
5	Дороги	—
6	Железные дороги	—
7	Зеленые насаждения	■
8	Водные объекты	■

№ п/п	Содержание	Символ
9	Здания культурно-просветительного назначения	■
10	Здания религиозного назначения	■
11	Здания для государственных нужд	■
12	Здания для нужд обороны	■
13	Здания для нужд органов государственной власти	■
14	Здания для нужд органов местного самоуправления	■
15	Здания для нужд органов исполнительной власти	■
16	Здания для нужд органов законодательной власти	■
17	Здания для нужд органов судебной власти	■
18	Здания для нужд органов прокуратуры	■
19	Здания для нужд органов государственной безопасности	■
20	Здания для нужд органов государственной охраны	■
21	Здания для нужд органов государственной противопожарной охраны	■
22	Здания для нужд органов государственной охраны объектов культурного наследия	■
23	Здания для нужд органов государственной охраны объектов животного и растительного мира	■
24	Здания для нужд органов государственной охраны объектов археологического наследия	■
25	Здания для нужд органов государственной охраны объектов историко-культурного наследия	■