

СХЕМА ВЫВОЗА ТКО

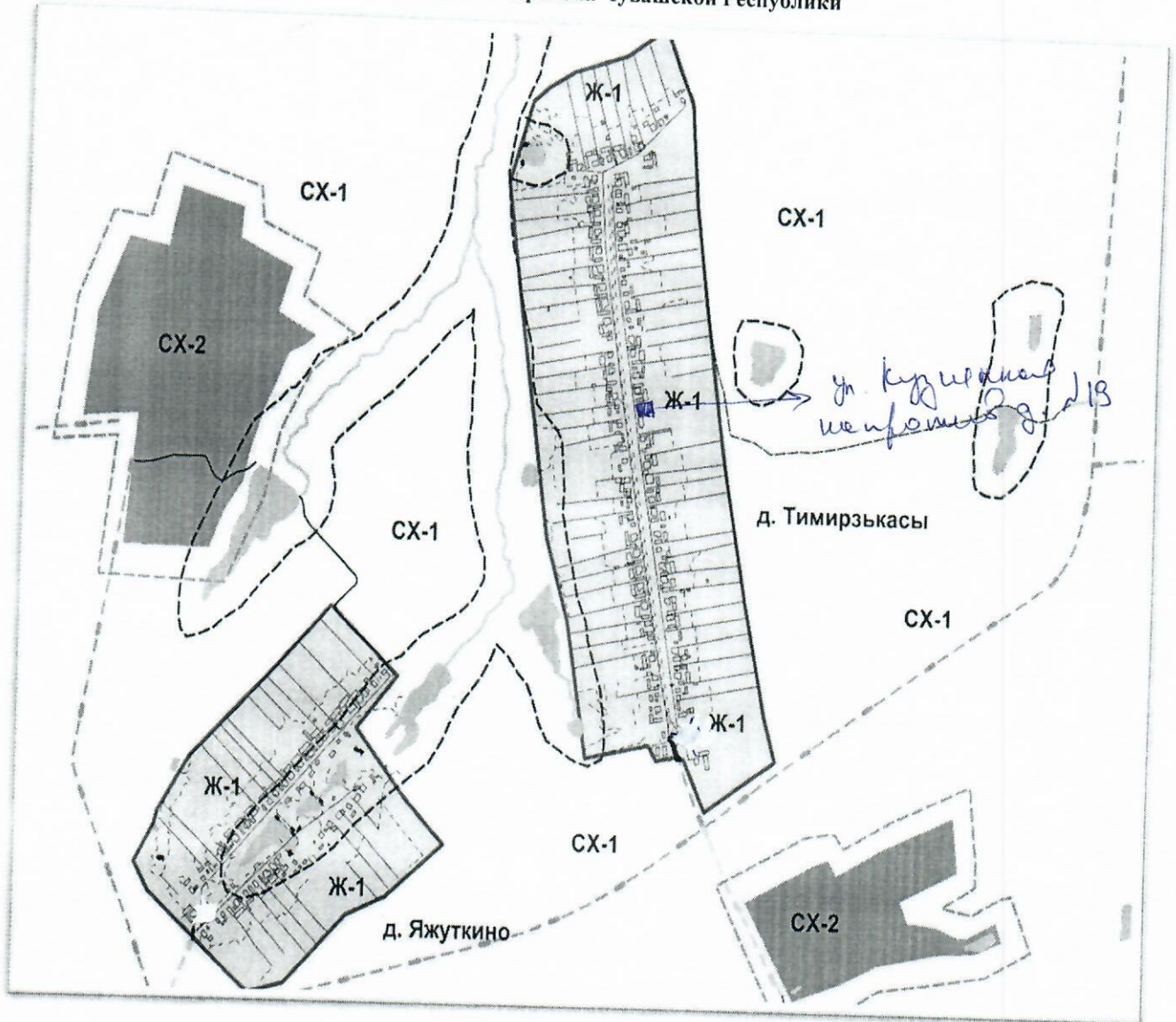
с территории Илгышевского сельского поселения Аликовского района Чувашской Республики

Прошу Вас согласовать места накопления твердых коммунальных отходов и порядок их вывоза, на следующих условиях:

| Адрес площадки ТКО | Количество контейнеров | Вид контейнеров (ПМК, ЕК, БН, БК)* | Периодичность вывоза |
|---|------------------------|------------------------------------|---|
| д.Ойкасы, ул.Восточная на окраине деревни | | БК | Один раз в две недели по вторникам 7.30 ч |
| д.Ойкасы, ул.Восточная, напротив д.4 | | БК | Один раз в две недели по вторникам |
| д.Илгышево, перекресток улиц Советская и Школьная | | БК | Один раз в две недели по вторникам 8.00 ч |
| д.Илгышево, перекресток ул.Советская и ул.Пр.Иванова | | БК | Один раз в две недели по вторникам |
| д.Илгышево, ул.Зеленая, напротив Парка Победы | | БК | Один раз в две недели по вторникам |
| д.Изванкино, ул.Садовая, напротив д.35 | | БК | Один раз в две недели по вторникам 9.00ч. |
| д.Изванкино, ул.Садовая, д.1а (м-н «Надежда») | | БК | Один раз в две недели по вторникам |
| д.Изванкино, ул.Мира, д.35 | | БК | Один раз в две недели по вторникам |
| д.Яжуткино, ул.Дружбы, напротив д.21 | | БК | Один раз в две недели по вторникам 10.00 |
| д.Тимирзькасы, ул. Кузнечная, напротив д.19 | | БК | Один раз в две недели по вторникам 10.30 |
| д.Ярушкино, на окраине деревни со стороны п.Дубовский | | БК | Один раз в две недели по воскресеньям |




Одновременно гарантируем, что все места накопления ТКО имеют твердое водонепроницаемое покрытие, ограждение по периметру, подъезд к контейнерным площадкам должен быть свободным с учетом разворота машин и выпуска стрелы подъема контейнеровоза или манипулятора т.е. соответствуют требованиям, установленным СанПиН 2.1.2.2645-10 «Санитарно-эпидемиологические требования к условиям проживания в жилых зданиях и

Карта градостроительного зонирования деревень Яжуткино и Тимирзькасы Илгышевского сельского поселения
Аликовского района Чувашской Республики






Условные обозначения:

Территориальные зоны:

-  Ж-1 Зона застройки индивидуальными жилыми домами
-  СХ-1 Зона сельскохозяйственных угодий
-  СХ-2 Зона объектов сельскохозяйственного назначения

Границы:

-  населенного пункта
-  водоохранных зон рек и ручьев
-  санитарно-защитных зон

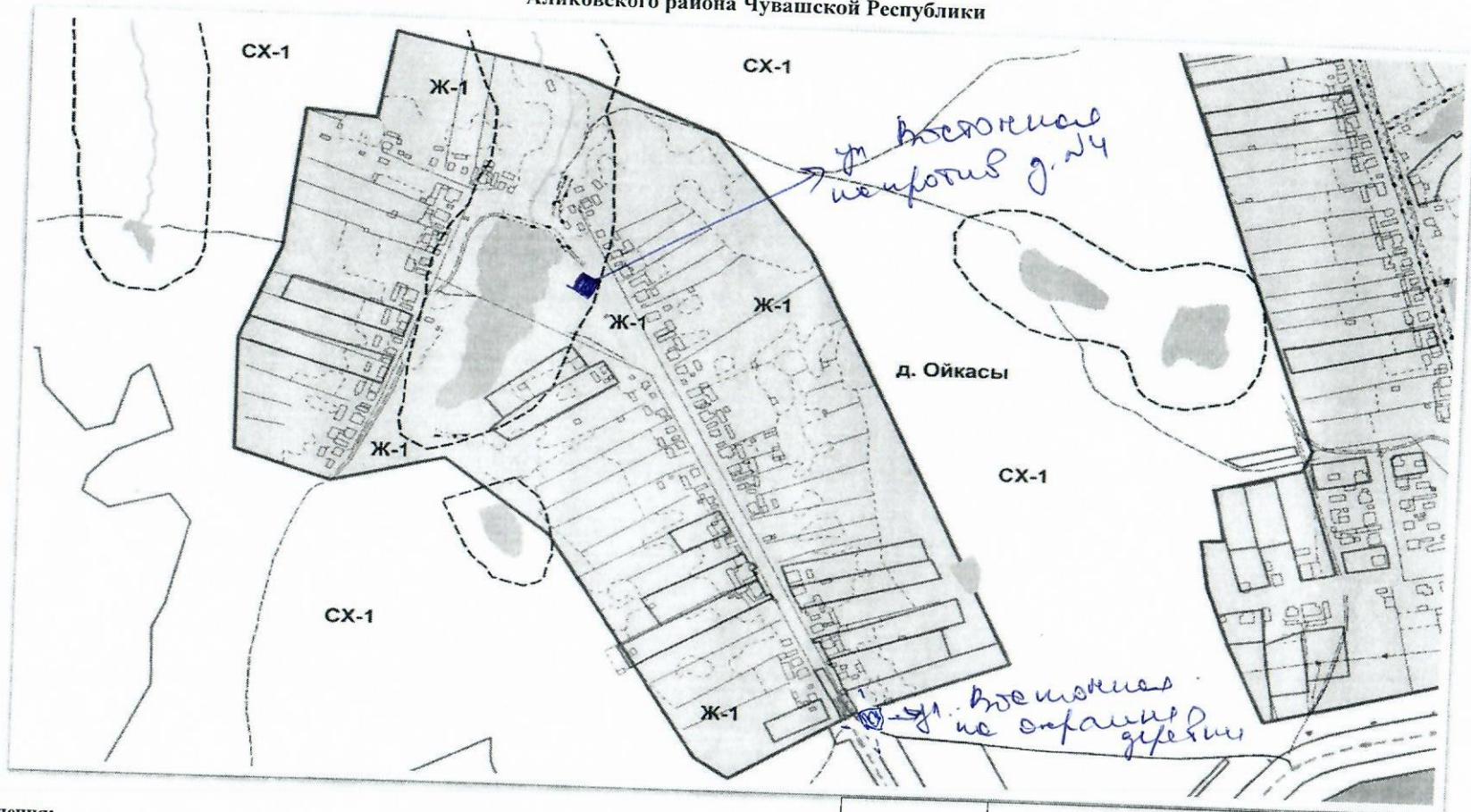
| | |
|----------------------|---|
| Наименование чертежа | Карта градостроительного зонирования деревень Яжуткино и Тимирзькасы Илгышевского сельского поселения |
| Заказчик работ | Администрация Илгышевского сельского поселения Аликовского района Чувашской Республики |
| Исполнитель | ИП Лекарев А.Н. кадастровый инженер Лекарев Анатолий Никитич |
| Дата | |



И.О. Мельничев
сельского поселения

С.Н. Уваров

**Карта градостроительного зонирования д. Ойкасы Илгышевского сельского поселения
Аликовского района Чувашской Республики**



Условные обозначения:

Территориальные зоны:

- Ж-1 Зона застройки индивидуальными жилыми домами
- СХ-1 Зона сельскохозяйственных угодий

Границы:

- населенного пункта
- водоохранных зон рек и ручьев
- санитарно-защитных зон

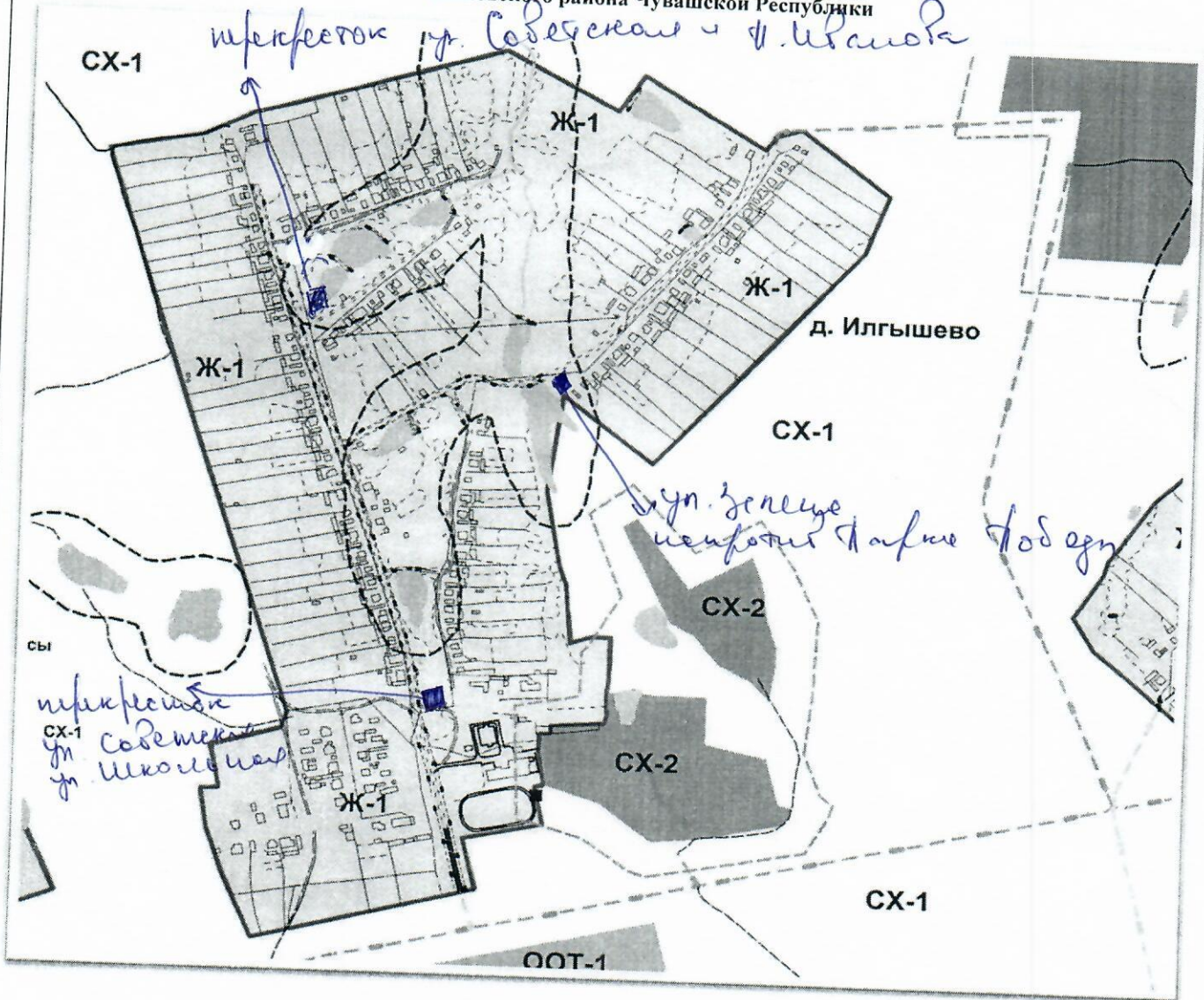


И.О. Чувашского сельского поселения

С.Н. Чувашев

| | |
|----------------------|--|
| Наименование чертежа | Карта градостроительного зонирования д. Ойкасы Илгышевского сельского поселения |
| Заказчик работ | Администрация Илгышевского сельского поселения Аликовского района Чувашской Республики |
| Исполнитель | ИП Лекарев А.Н. кадастровый инженер Лекарев Анатолий Никитич |
| Дата | |

Карта градостроительного зонирования д. Илгышево Илгышевского сельского поселения
Аликовского района Чувашской Республики



Условные обозначения:

Территориальные зоны:

- Ж-1 Зона застройки индивидуальными жилыми домами
- СХ-1 Зона сельскохозяйственных угодий
- СХ-2 Зона объектов сельскохозяйственного назначения

Границы:

- населенного пункта
- водоохранных зон рек и ручьев
- санитарно-защитных зон

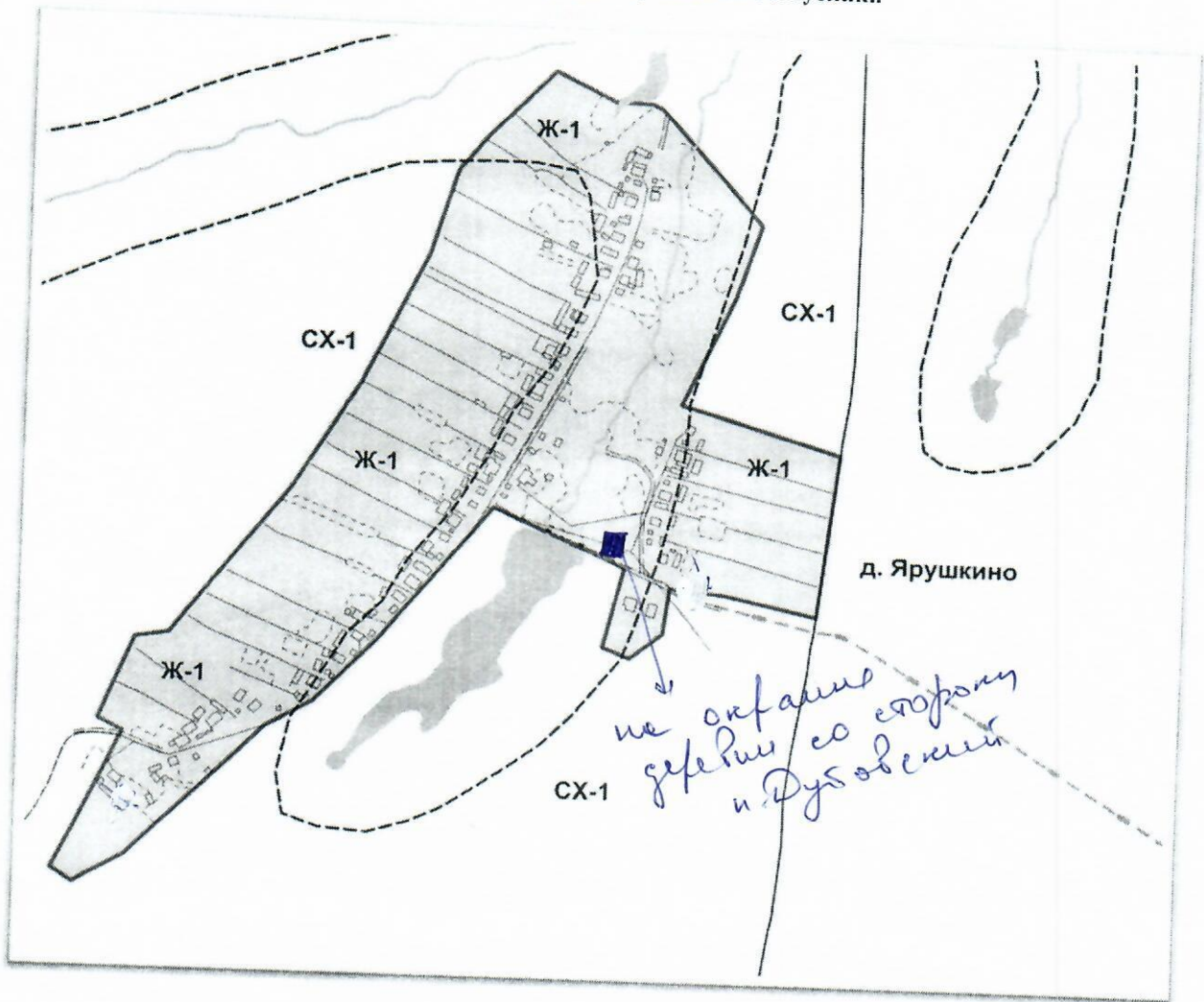
| | |
|----------------------|--|
| Наименование чертежа | Карта градостроительного зонирования д. Изванкино Илгышевского сельского поселения |
| Заказчик работ | Администрация Илгышевского сельского поселения Аликовского района Чувашской Республики |
| Исполнитель | ИП Лекарев А.Н. кадастровый инженер Лекарев Анатолий Никитич |
| Дата | |



И.о. главы Илгышевского
сельского поселения

(Handwritten signature)
с.н. Илгышев

Карта градостроительного зонирования д. Ярушкино Илгышевского сельского поселения
Аликовского района Чувашской Республики



Условные обозначения:

Территориальные зоны:

- Ж-1 Зона застройки индивидуальными жилыми домами
- СХ-1 Зона сельскохозяйственных угодий

Границы:

- населенного пункта
- водоохранных зон рек и ручьев
- санитарно-защитных зон

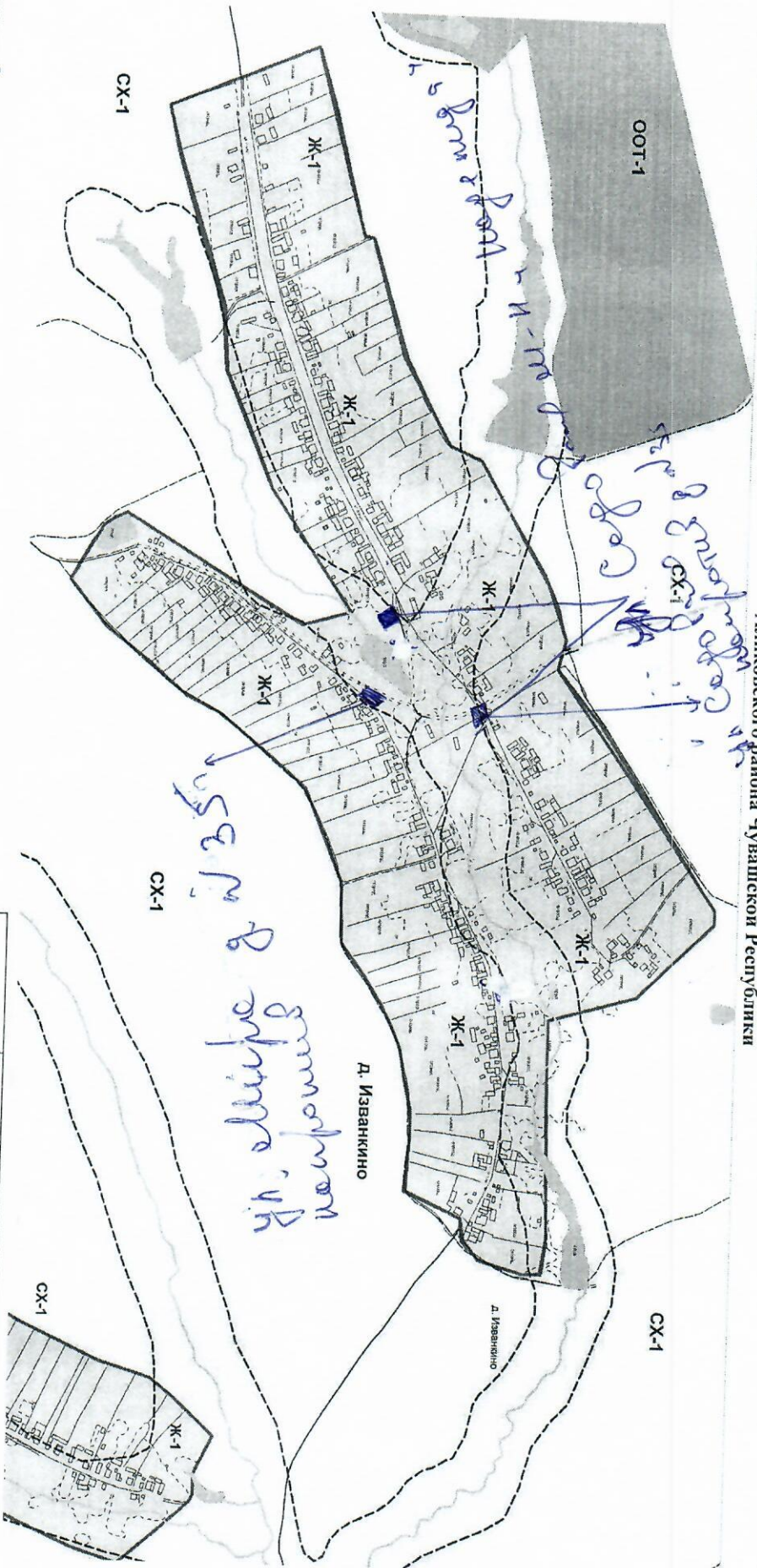
| | |
|----------------------|--|
| Наименование чертежа | Карта градостроительного зонирования д. Ярушкино Илгышевского сельского поселения |
| Заказчик работ | Администрация Илгышевского сельского поселения Аликовского района Чувашской Республики |
| Исполнитель | ИП Лекарев А.Н. кадастровый инженер Лекарев Анатолий Никитич |
| Дата | |



И.О. Иван Иванович
сельского поселения

С.Н. Убсгелер

Карта градостроительного зонирования д. Изванкино Илгьшевского сельского поселения
Аликовского района Чувашской Республики



И.О. Иванова, Земельный кадастр

с. И. Семенов

