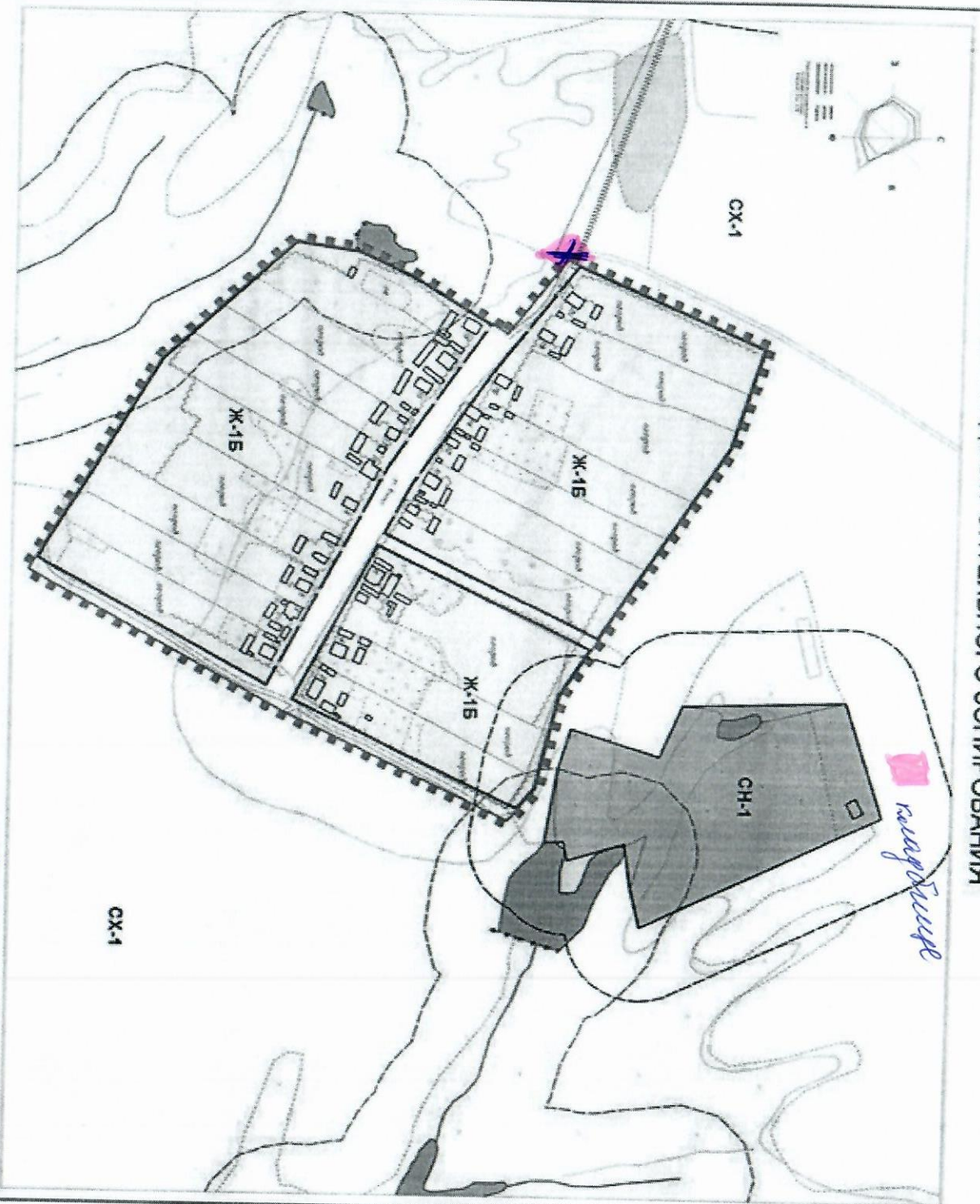


ЧУВАШСКАЯ РЕСПУБЛИКА
 АЛИКОВСКИЙ РАЙОН
ЛИТИШЕВСКОЕ СЕЛЬСКОЕ ПОСЕЛЕНИЕ
 Д. АЛГУКАСЫ
КАРТА ГРАДОСТРОИТЕЛЬНОГО ЗОНИРОВАНИЯ



Условные обозначения

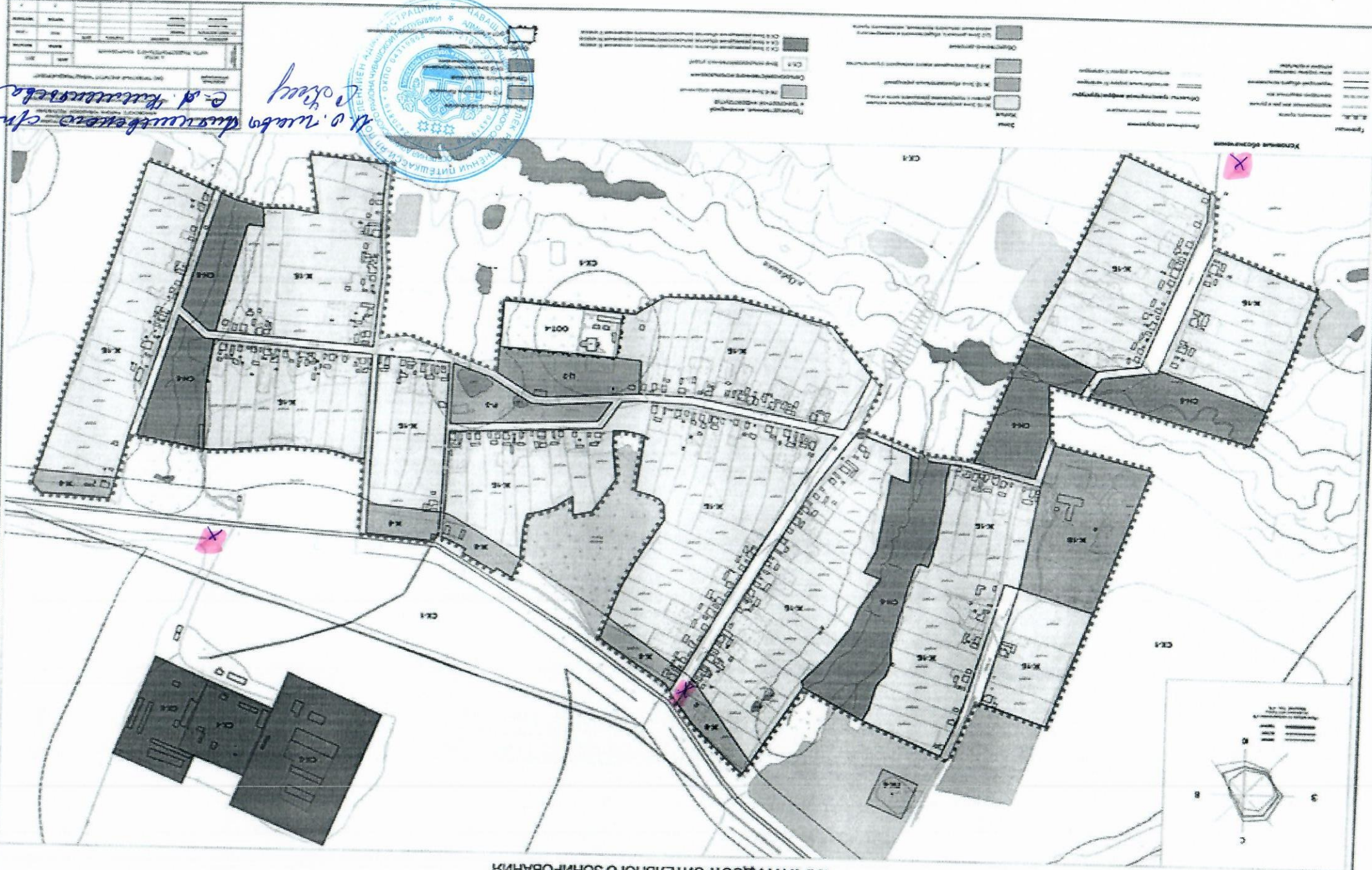
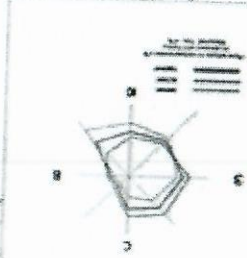
- Границы**
- граница населенного пункта
 - граница водораздельных зон рек и ручьев
 - граница санитарно-защитных зон
 - граница территории общего пользования
- Линейные сооружения**
- линия электропередачи
- Объекты транспортной инфраструктуры**
- автомобильные дороги V категории
- Зоны**
- Ж-1Б** — Ж-1Б Зона застройки индивидуальными жилыми домами с содержанием домашнего скота и птицы
 - СХ-1** — Зона сельскохозяйственных угодий
 - СН-1** — Специального назначения
 - СН-1** — Зона размещения кладбища



И.О. Иванова Литишевского с/п
Собору С.В. Кашинцева

НАИМЕНОВАНИЕ ОБЪЕКТА		ПРАВЛА ЗАМЕТОПОЗНАНИЯ И ЗАПОВЕДИ В ЛИТИШЕВСКОМ СЕЛЬСКОМ ПОСЕЛЕНИИ АЛИКОВСКОГО РАЙОНА ЧУВАШСКОЙ РЕСПУБЛИКИ			
ЗАДАЧА		АДМИНИСТРАЦИЯ ЛИТИШЕВСКОГО СЕЛЬСКОГО ПОСЕЛЕНИЯ АЛИКОВСКОГО РАЙОНА ЧУВАШСКОЙ РЕСПУБЛИКИ			
ДОКУМЕНТ		ОМС ТЕРРЕСТРИАЛЬНЫЙ ИНСТИТУТ ЧУВАШСКОГО РАЙОНА			
ПРОЕКТ	КАРТА ГРАДОСТРОИТЕЛЬНОГО ЗОНИРОВАНИЯ	ДАТА	2011		
ПРОЕКТ	КАРТА ГРАДОСТРОИТЕЛЬНОГО ЗОНИРОВАНИЯ	ДАТА	МАЯ	МАЙСКИЕ	
ПРОЕКТ	КАРТА ГРАДОСТРОИТЕЛЬНОГО ЗОНИРОВАНИЯ	ДАТА	МАЙ	МАЙСКИЕ	12000
ПРОЕКТ	КАРТА ГРАДОСТРОИТЕЛЬНОГО ЗОНИРОВАНИЯ	ДАТА	МАЙ	МАЙСКИЕ	12000
ПРОЕКТ	КАРТА ГРАДОСТРОИТЕЛЬНОГО ЗОНИРОВАНИЯ	ДАТА	МАЙ	МАЙСКИЕ	12000
ПРОЕКТ	КАРТА ГРАДОСТРОИТЕЛЬНОГО ЗОНИРОВАНИЯ	ДАТА	МАЙ	МАЙСКИЕ	12000

ЧУВАШСКАЯ РЕСПУБЛИКА
 АЛКОВСКИЙ РАЙОН
 ПИТИМБЕКОВЕ СЕЛСКОЕ ПОСЕЛЕНИЕ
 с. УСТЬЕ
 КАРТА ГРАДОСТРОИТЕЛЬНОГО ЗОНИРОВАНИЯ



Почвенное зонирование

Климатическая зона
 Климатический район
 Климатическая подзона
 Климатический подрайон
 Климатическая подподзона
 Климатический подподрайон

Земля

Земельный участок
 Земельный участок с кадастровым номером
 Земельный участок с кадастровым номером и кадастровым планом

Объекты застройки

Объект застройки
 Объект застройки с кадастровым номером
 Объект застройки с кадастровым номером и кадастровым планом



Handwritten notes:
 А.О. Устьинский
 с.д. Кутузова
 Директор
 Администрация с/пос. ПИТИМБЕКОВОЕ
 АЛКОВСКИЙ РАЙОН ЧУВАШСКАЯ РЕСПУБЛИКА

ЧУВАШСКАЯ РЕСПУБЛИКА
 АЛИКОВСКИЙ РАЙОН
ЛИТНИШЕВСКОЕ СЕЛЬСКОЕ ПОСЕЛЕНИЕ
 А. ЛИЗНПОВО
 КАРТА ГРАДОСТРОИТЕЛЬНОГО ЗОНИРОВАНИЯ



М.В. Матов
директор
С/П.У. с.п. Литнишевского с/пн
А. Лизнпово

Условные обозначения

Здания

Ж-1Б Жилищно-коммунальный комплекс

ПЗ-1, ПЗ-2, ПЗ-3, ПЗ-4, ПЗ-5, ПЗ-6, ПЗ-7, ПЗ-8, ПЗ-9, ПЗ-10, ПЗ-11, ПЗ-12, ПЗ-13, ПЗ-14, ПЗ-15, ПЗ-16, ПЗ-17, ПЗ-18, ПЗ-19, ПЗ-20, ПЗ-21, ПЗ-22, ПЗ-23, ПЗ-24, ПЗ-25, ПЗ-26, ПЗ-27, ПЗ-28, ПЗ-29, ПЗ-30, ПЗ-31, ПЗ-32, ПЗ-33, ПЗ-34, ПЗ-35, ПЗ-36, ПЗ-37, ПЗ-38, ПЗ-39, ПЗ-40, ПЗ-41, ПЗ-42, ПЗ-43, ПЗ-44, ПЗ-45, ПЗ-46, ПЗ-47, ПЗ-48, ПЗ-49, ПЗ-50, ПЗ-51, ПЗ-52, ПЗ-53, ПЗ-54, ПЗ-55, ПЗ-56, ПЗ-57, ПЗ-58, ПЗ-59, ПЗ-60, ПЗ-61, ПЗ-62, ПЗ-63, ПЗ-64, ПЗ-65, ПЗ-66, ПЗ-67, ПЗ-68, ПЗ-69, ПЗ-70, ПЗ-71, ПЗ-72, ПЗ-73, ПЗ-74, ПЗ-75, ПЗ-76, ПЗ-77, ПЗ-78, ПЗ-79, ПЗ-80, ПЗ-81, ПЗ-82, ПЗ-83, ПЗ-84, ПЗ-85, ПЗ-86, ПЗ-87, ПЗ-88, ПЗ-89, ПЗ-90, ПЗ-91, ПЗ-92, ПЗ-93, ПЗ-94, ПЗ-95, ПЗ-96, ПЗ-97, ПЗ-98, ПЗ-99, ПЗ-100

Улицы

Ж-1Б Жилищно-коммунальный комплекс

ПЗ-1, ПЗ-2, ПЗ-3, ПЗ-4, ПЗ-5, ПЗ-6, ПЗ-7, ПЗ-8, ПЗ-9, ПЗ-10, ПЗ-11, ПЗ-12, ПЗ-13, ПЗ-14, ПЗ-15, ПЗ-16, ПЗ-17, ПЗ-18, ПЗ-19, ПЗ-20, ПЗ-21, ПЗ-22, ПЗ-23, ПЗ-24, ПЗ-25, ПЗ-26, ПЗ-27, ПЗ-28, ПЗ-29, ПЗ-30, ПЗ-31, ПЗ-32, ПЗ-33, ПЗ-34, ПЗ-35, ПЗ-36, ПЗ-37, ПЗ-38, ПЗ-39, ПЗ-40, ПЗ-41, ПЗ-42, ПЗ-43, ПЗ-44, ПЗ-45, ПЗ-46, ПЗ-47, ПЗ-48, ПЗ-49, ПЗ-50, ПЗ-51, ПЗ-52, ПЗ-53, ПЗ-54, ПЗ-55, ПЗ-56, ПЗ-57, ПЗ-58, ПЗ-59, ПЗ-60, ПЗ-61, ПЗ-62, ПЗ-63, ПЗ-64, ПЗ-65, ПЗ-66, ПЗ-67, ПЗ-68, ПЗ-69, ПЗ-70, ПЗ-71, ПЗ-72, ПЗ-73, ПЗ-74, ПЗ-75, ПЗ-76, ПЗ-77, ПЗ-78, ПЗ-79, ПЗ-80, ПЗ-81, ПЗ-82, ПЗ-83, ПЗ-84, ПЗ-85, ПЗ-86, ПЗ-87, ПЗ-88, ПЗ-89, ПЗ-90, ПЗ-91, ПЗ-92, ПЗ-93, ПЗ-94, ПЗ-95, ПЗ-96, ПЗ-97, ПЗ-98, ПЗ-99, ПЗ-100

Здания

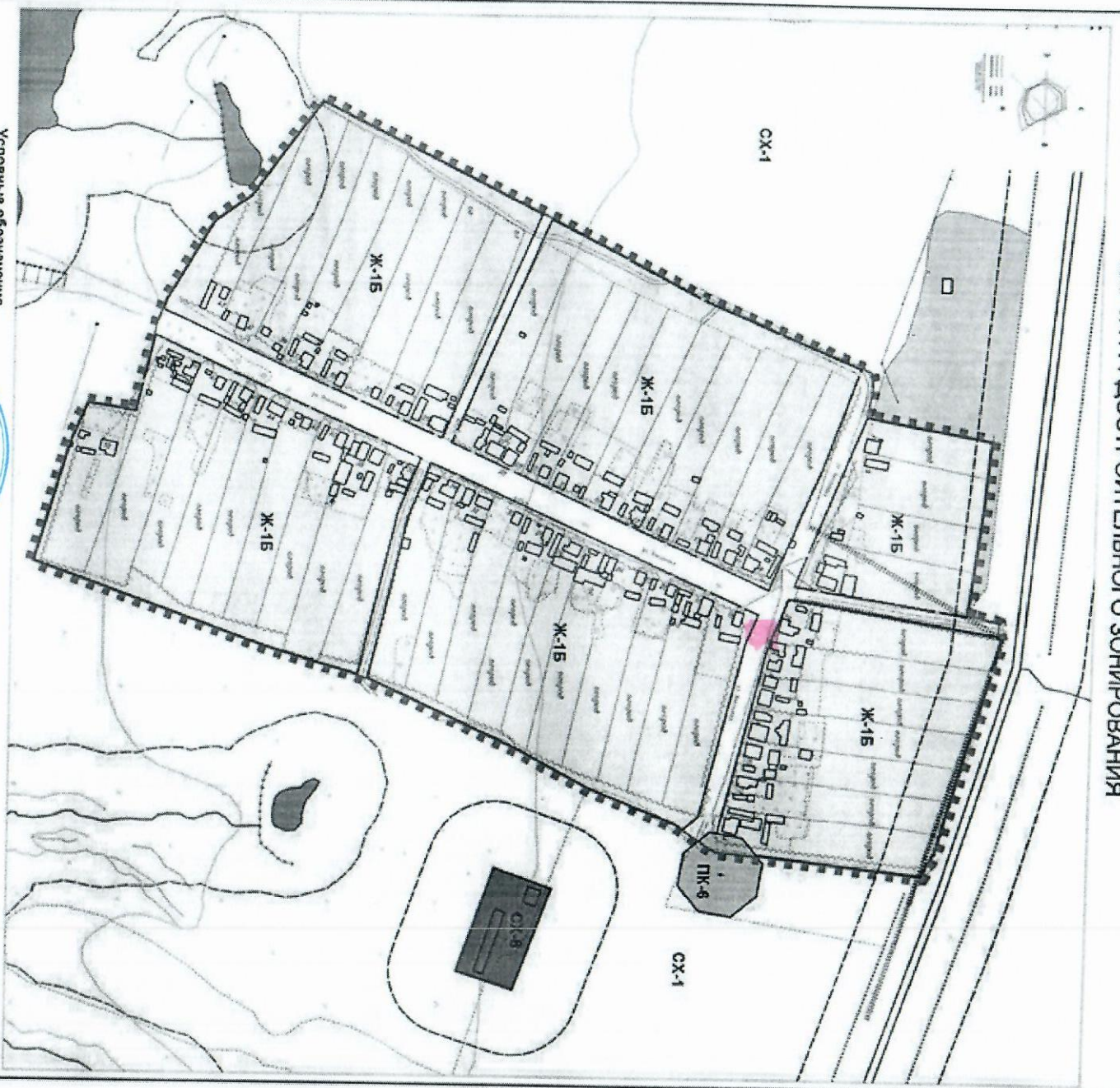
Ж-1Б Жилищно-коммунальный комплекс

ПЗ-1, ПЗ-2, ПЗ-3, ПЗ-4, ПЗ-5, ПЗ-6, ПЗ-7, ПЗ-8, ПЗ-9, ПЗ-10, ПЗ-11, ПЗ-12, ПЗ-13, ПЗ-14, ПЗ-15, ПЗ-16, ПЗ-17, ПЗ-18, ПЗ-19, ПЗ-20, ПЗ-21, ПЗ-22, ПЗ-23, ПЗ-24, ПЗ-25, ПЗ-26, ПЗ-27, ПЗ-28, ПЗ-29, ПЗ-30, ПЗ-31, ПЗ-32, ПЗ-33, ПЗ-34, ПЗ-35, ПЗ-36, ПЗ-37, ПЗ-38, ПЗ-39, ПЗ-40, ПЗ-41, ПЗ-42, ПЗ-43, ПЗ-44, ПЗ-45, ПЗ-46, ПЗ-47, ПЗ-48, ПЗ-49, ПЗ-50, ПЗ-51, ПЗ-52, ПЗ-53, ПЗ-54, ПЗ-55, ПЗ-56, ПЗ-57, ПЗ-58, ПЗ-59, ПЗ-60, ПЗ-61, ПЗ-62, ПЗ-63, ПЗ-64, ПЗ-65, ПЗ-66, ПЗ-67, ПЗ-68, ПЗ-69, ПЗ-70, ПЗ-71, ПЗ-72, ПЗ-73, ПЗ-74, ПЗ-75, ПЗ-76, ПЗ-77, ПЗ-78, ПЗ-79, ПЗ-80, ПЗ-81, ПЗ-82, ПЗ-83, ПЗ-84, ПЗ-85, ПЗ-86, ПЗ-87, ПЗ-88, ПЗ-89, ПЗ-90, ПЗ-91, ПЗ-92, ПЗ-93, ПЗ-94, ПЗ-95, ПЗ-96, ПЗ-97, ПЗ-98, ПЗ-99, ПЗ-100

Исполнитель: М.В. Матов		Дата: 2024	
Место: А. Лизнпово		Лист: 1	
Объект: Жилищно-коммунальный комплекс		Масштаб: 1:1000	
Содержание: Карта градостроительного зонирования		Статус: Исходный проект	
Дата: 2024		Лист: 1	
Место: А. Лизнпово		Лист: 1	
Объект: Жилищно-коммунальный комплекс		Масштаб: 1:1000	
Содержание: Карта градостроительного зонирования		Статус: Исходный проект	

+ 1 разрабатывае

ЧУВАШСКАЯ РЕСПУБЛИКА
 АЛИКОВСКИЙ РАЙОН
ПИТИШЕВСКОЕ СЕЛЬСКОЕ ПОСЕЛЕНИЕ
Д. АНАТКАСЫ
КАРТА ГРАДОСТРОИТЕЛЬНОГО ЗОНИРОВАНИЯ



Условные обозначения

- Границы**
- населенного пункта
 - водораздельных зон рек и ручьев
 - санитарно-защитных зон
 - территорий общего пользования
- Линейные сооружения**
- линии электропередачи
 - объекты транспортной инфраструктуры
 - автомобильные дороги IV категории
- Зоны**
- Ж-15 Зона застройки индивидуальными жилыми домами с содержанием домашнего скота и птицы
 - ПК-6 Зона водораздельных сооружений
 - СХ-1 Зона сельскохозяйственных угодий
 - СХ-6 Зона размещения аграрных и сельских форм



И. В. Кашкина

И. В. Кашкина
С. В. Кашкина

наименование объекта	ПРОВАНКА ЗАКРЕПОЖИВАНИЯ И ЗАСТРОЙКИ В ПИТИШЕВСКОМ СЕЛСКОМ ПОСЕЛЕНИИ АЛИКОВСКОГО РАЙОНА ЧУВАШСКОЙ РЕСПУБЛИКИ		
значение	АДМИНИСТРАЦИЯ ПИТИШЕВСКОГО СЕЛСКОГО ПОСЕЛЕНИЯ АЛИКОВСКОГО РАЙОНА ЧУВАШСКОЙ РЕСПУБЛИКИ		
полученная информация	ОАО ТРОИТКАЙ ИСПИТУТ ЧУВАШСКОГО РАЙОНА		
наименование объекта	КАРТА ГРАДОСТРОИТЕЛЬНОГО ЗОНИРОВАНИЯ	ДАТА	2011
актуальность	актуальна	дата	2012
№ документа	№ документа	лист	1 из 1
автор	автор	лист	1 из 1
дата	дата	лист	1 из 1

СХЕМА ВЫВОЗА ТКО

с территории Питишевского сельского поселения Аликовского района Чувашской Республики

Прошу Вас согласовать места накопления твердых коммунальных отходов и порядок их вывоза, на следующих условиях:

Адрес площадки ТКО	Количество контейнеров	Вид контейнеров (ПМК, ЕК, БН, БК) *	Периодичность вывоза
д. Питишево окраина улицы Мира		БК	четверг в каждую неделю 1-ая
			половина дня
д. Питишево около здания старой котельной школы		БК	четверг в каждую неделю 1-ая
			половина дня
д. Орбаши на разветвлении улицы Союзная и Набережная		БК	четверг в каждую неделю 1-ая
			половина дня
д. Пизипово на окраине Центральная		БК	четверг в каждую неделю 1-ая
			половина дня
д. Пизипово на окраине Восточная		БК	четверг в каждую неделю 1-ая
			половина дня
с. Устье окраина Северная	улицы	БК	четверг в каждую неделю 1-ая
			половина дня
с. Устье окраина Чапаева	улицы	БК	четверг в каждую неделю 1-ая
			половина дня
с. Устье на перекрестке дороги улицы Школьной		БК	четверг в каждую неделю 1-ая
			половина дня
д. Анаткасы начало Николаева	улицы	БК	четверг в каждую неделю 1-ая
			половина дня

д.Алгукасы окраина улицы Южная		БК	четверг в каждую неделю 1-ая половина дня
Около Анаткасинского кладбища		БК	четверг в каждую неделю 1-ая половина дня
Около Пизиповского кладбища		БК	четверг в каждую неделю 1-ая половина дня
Около Алгукасинского кладбища		БК	четверг в каждую неделю 1-ая половина дня

Одновременно гарантируем, что все места накопления ТКО имеют твердое водонепроницаемое покрытие, ограждение по периметру, подъезд к контейнерным площадкам должен быть свободным с учетом разворота машин и выпуска стрелы подъема контейнеровоза или манипулятора т.е. соответствуют требованиям, установленным СанПиН 2.1.2.2645-10 «Санитарно-эпидемиологические требования к условиям проживания в жилых зданиях и помещениях», СанПиН 42-128-4690-88 «Санитарные правила содержания территорий населенных мест», СНиП 2.07.01 – 89* Градостроительство, планировка и застройка городских и сельских поселений. С изменениями и дополнениями, утвержденными постановлением Госстроя СССР от 13 июля 1990 г. №61, приказом Министерства архитектуры, строительства и жилищно-коммунального хозяйства Российской Федерации от 23 декабря 1992 г. № 269, постановлением Госстроя России от 25 августа 1993 г. №18-32.

Карту-схему, с размещением контейнерных площадок, прилагаю.



И.о. главы Пятишевского сельского поселения А.Иковского района Чувашской Республики

С.А. Клементьева
С.А.Клементьева/

- *ПМК - контейнер механический объемом 0,75 м³;
- ЕК – евроконтейнер с крышкой на колёсах;
- БН – бункер накопительный 8 м³
- ...БК – безконтейнерный вывоз (с прямой погрузкой на транспортное средство)